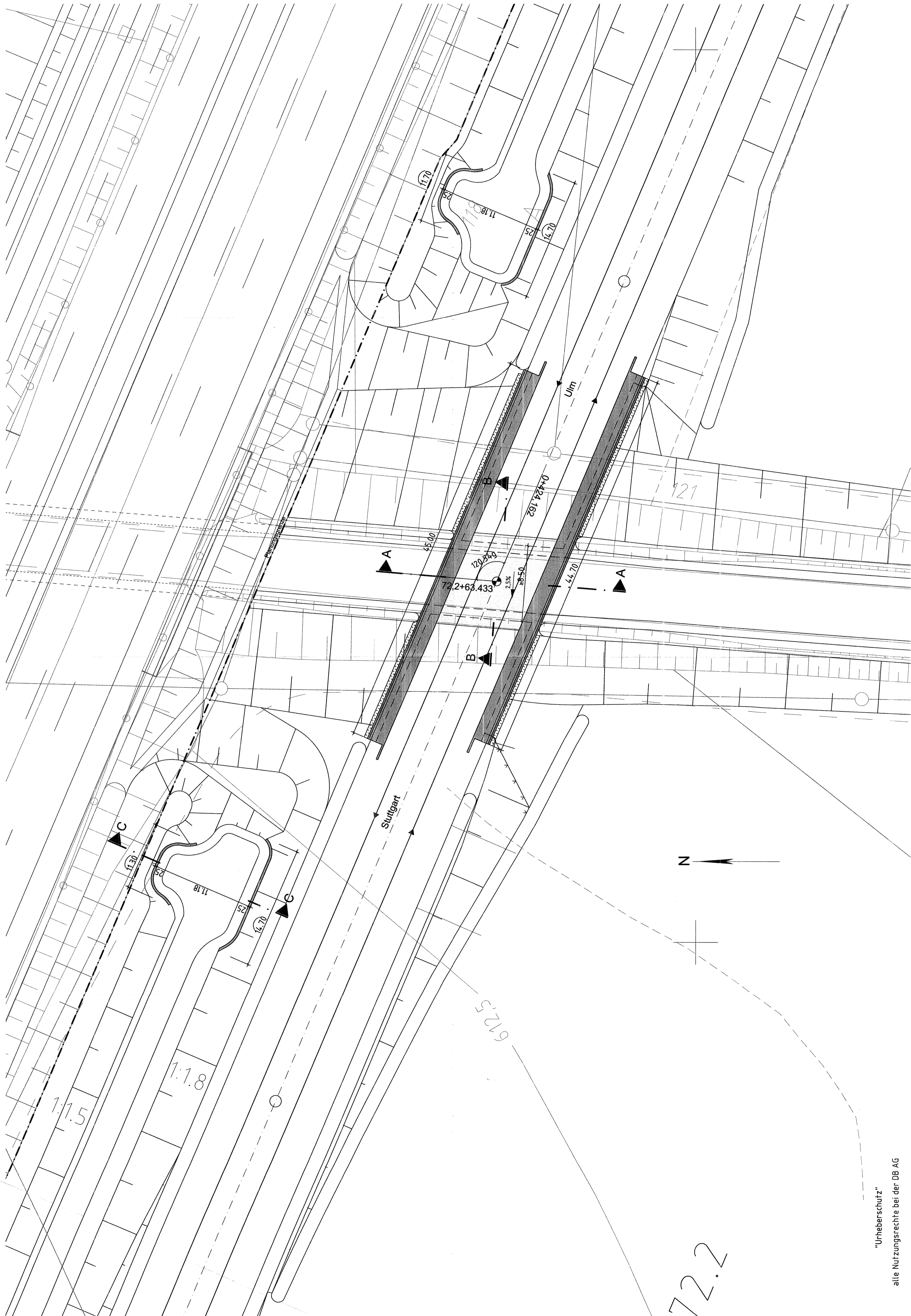
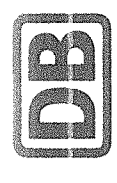


Grundriss M. 1:200



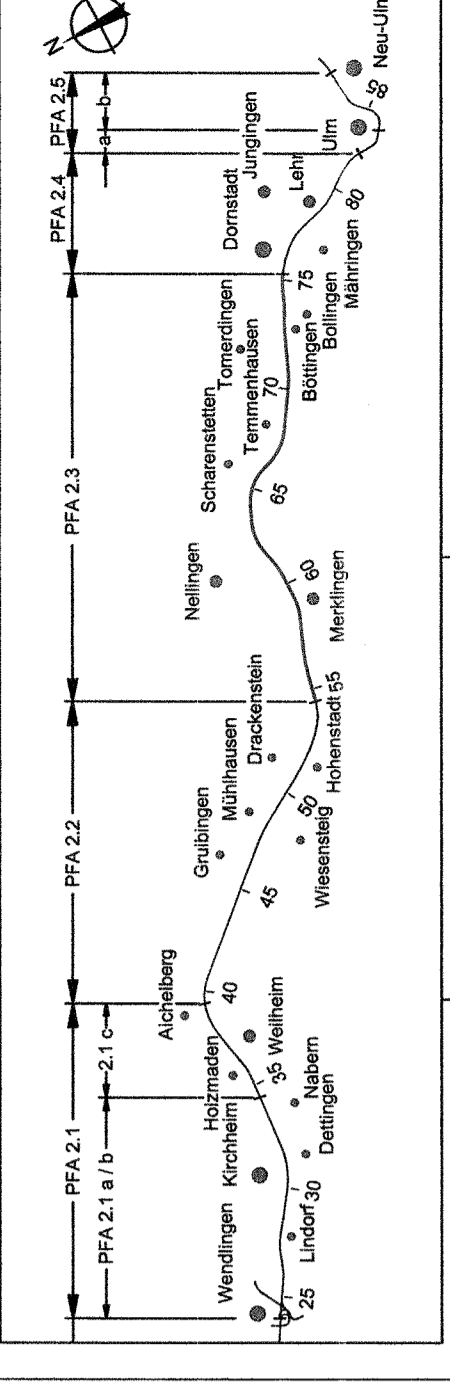
Brückenklasse: DIN-Fachbericht 101

**Ausbau- und
Neubaustrecke**
Stuttgart - Augsburg
Bereich Wendlingen - Ulm



Werk über Änderung	Datum	Name
A	19/03/06	RS/RSK

Planfeststellungsabschnitt 2.3 Albhochfläche
km 53,8+11 - km 75,250, im Bereich der Gemeinden Laichingen - Domstätt



Geographische Codierung	4	8	1	3	M	A	5	5
Auftraggeber	DB Projektbau GmbH							
Planer	i.V. Burgum							
Organisatorische Codierung	P	I	B	I	K	S	K	-

EU über Kreisstraße K 7404
BW 19
Grundriss
km 72,263

Urberechtigter - Alle Rechte bei der DBProjektbau GmbH
Freigebe DBProjektbau GmbH
Stuttgart, den 23.10.2006

NUR ZUR INFORMATION
Anlage DB 7.3
Blatt 9A von 12

"Urneberschutz"
alle Nutzungsrechte bei der DB AG