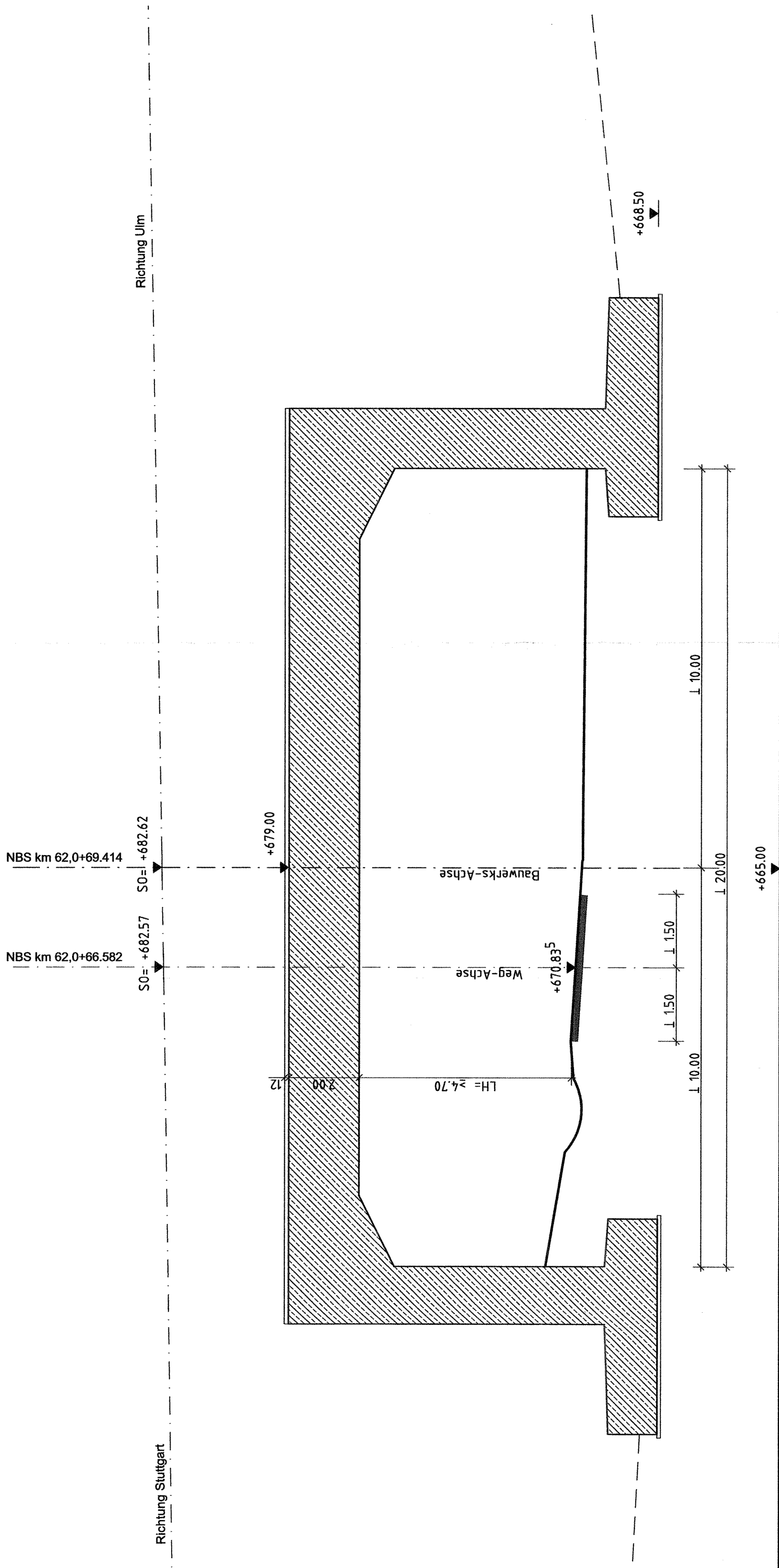
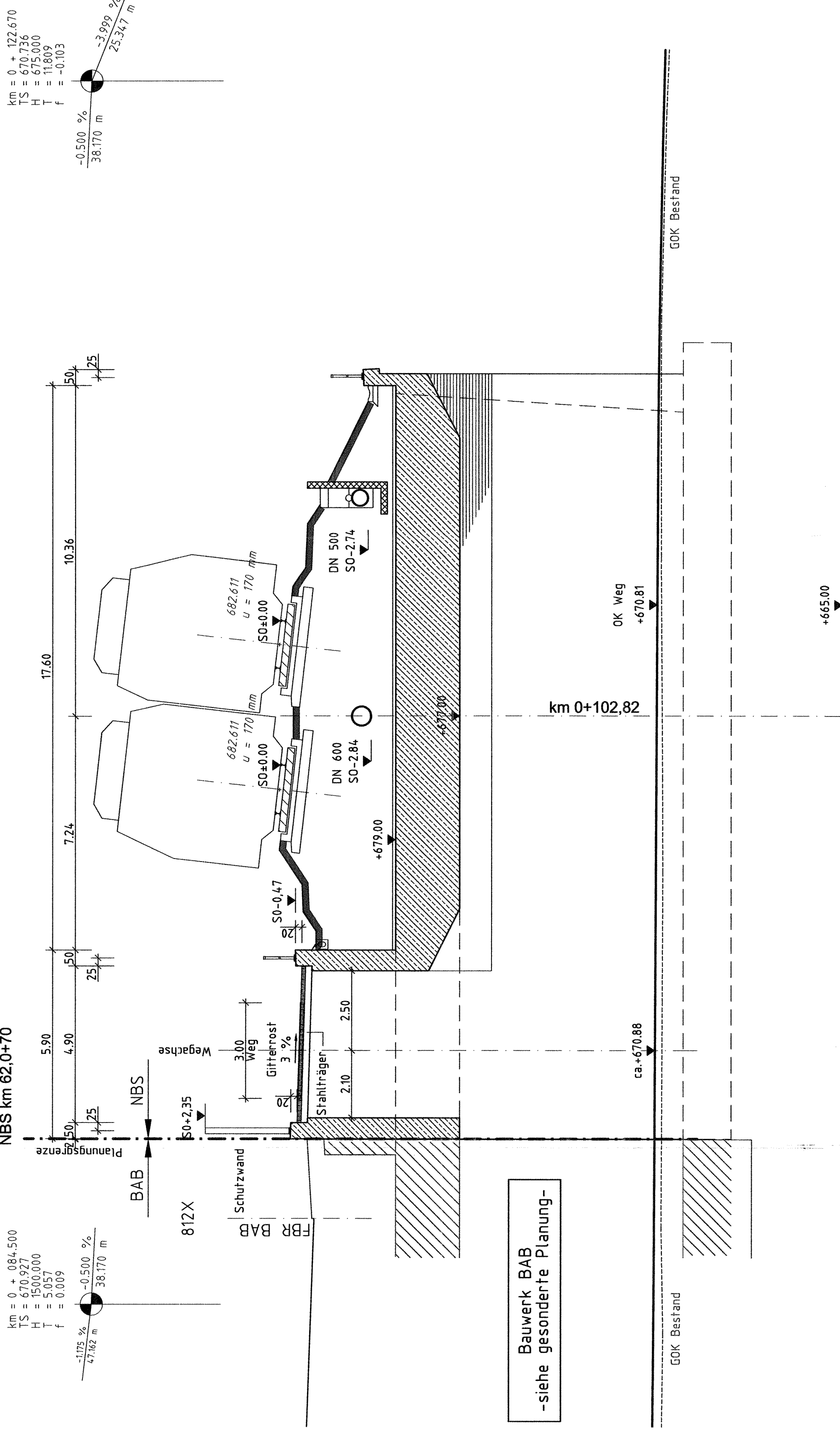


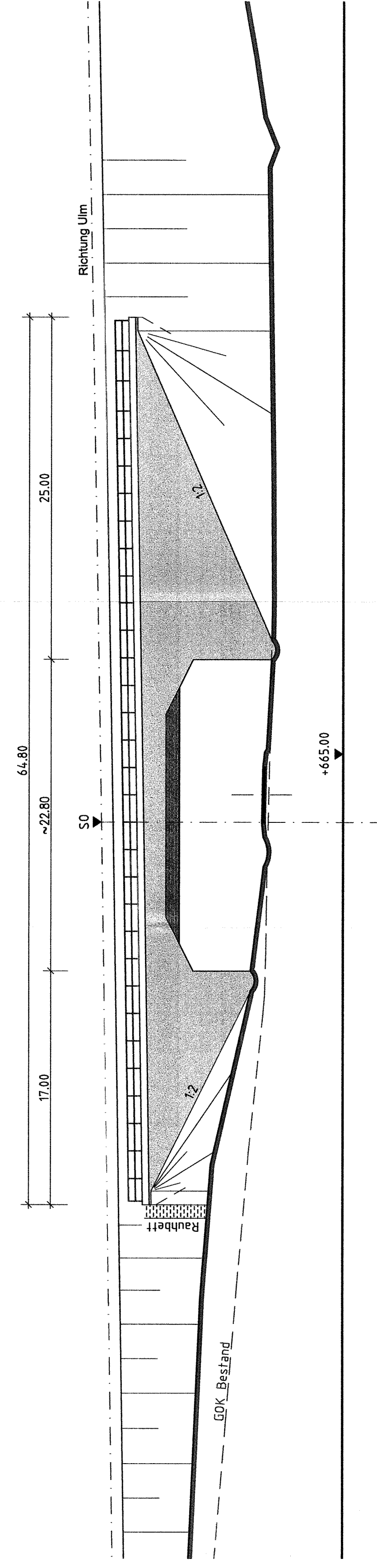
Schnitt A - A M. 1:100



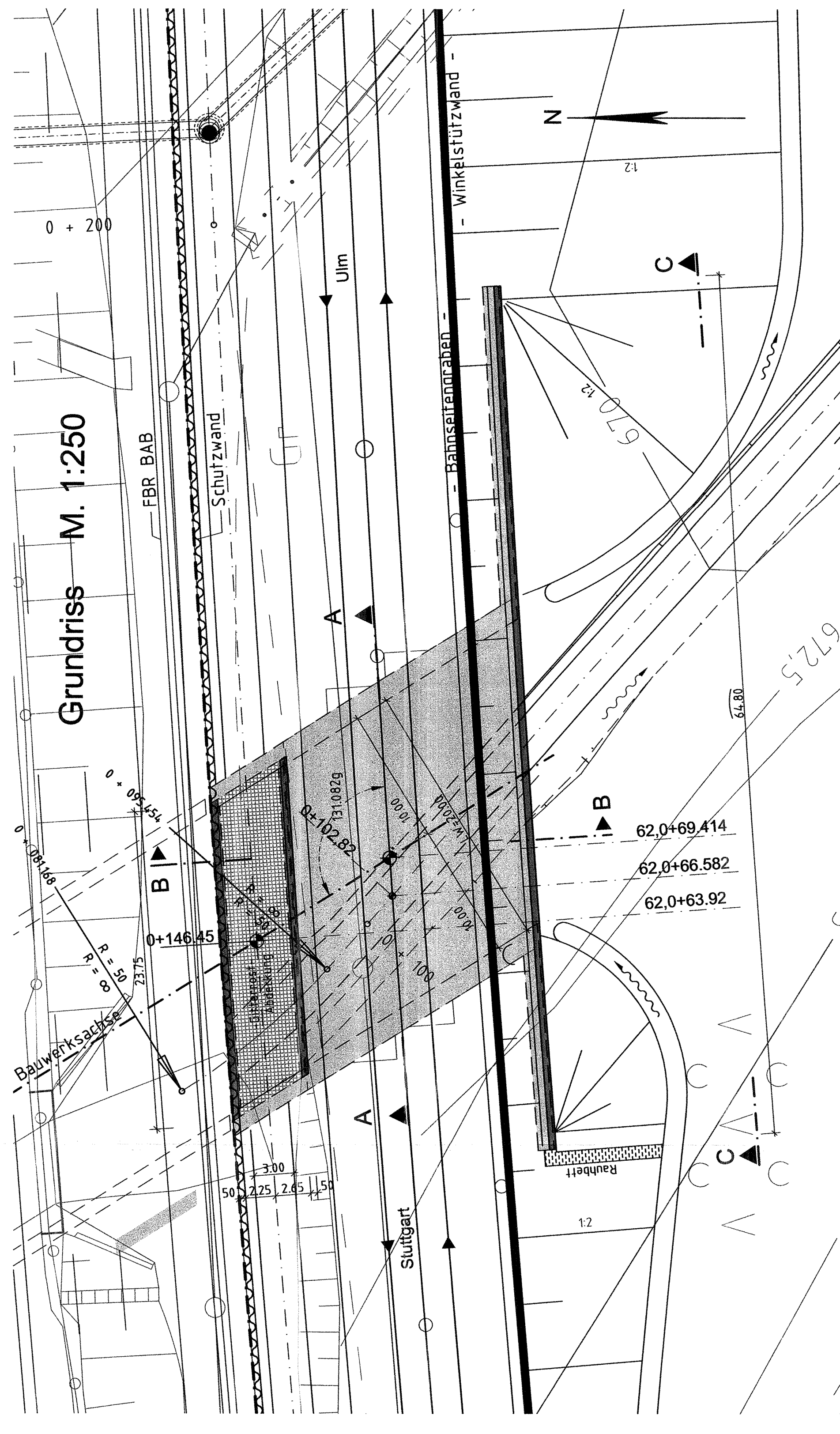
Schnitt B - B M. 1:100



Ansicht C - C M. 1:250



Grundriss M. 1:250



Brückenklasse : DIN-Fachbericht 101

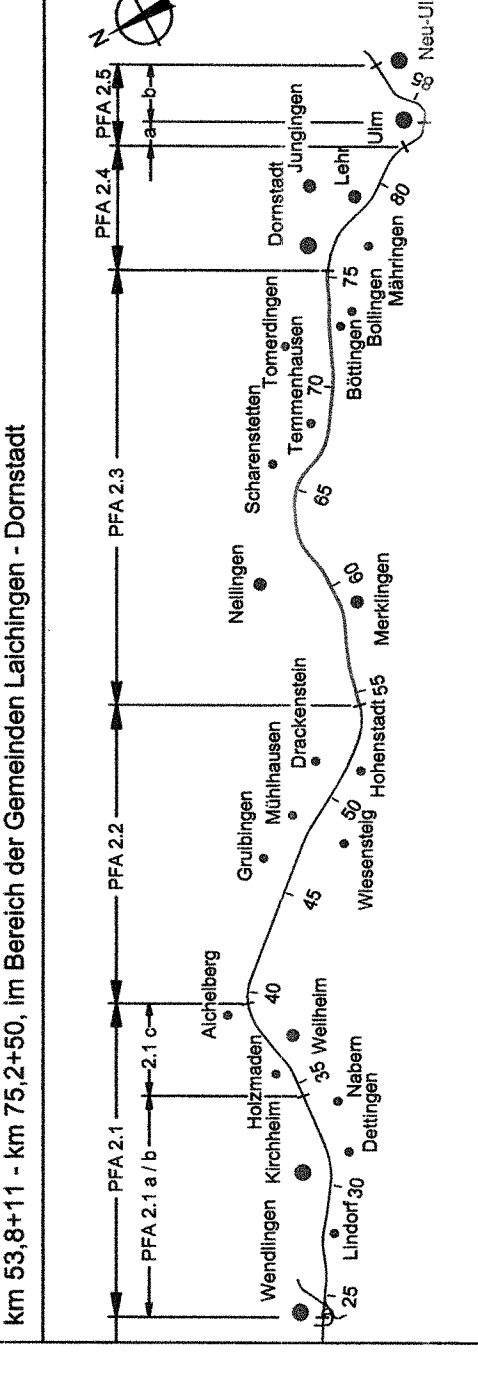
**Ausbau- und
Neubaustrecke
Stuttgart - Augsburg**



Bereich Wendlingen - Ulm

Nr./Art der Änderung	Datum/Name
A. Bauwerk-Erstellung, einschl. Längsprofilarbeiten	12/2006 Sp

Planfeststellungsabschnitt 2.3 Althochfläche
km 53.8+11 - km 79.2+50, im Bereich der Gemeinden Leiblingen - Domstätt



Geographische Codierung	Betriebskodierung	Organisatorische Codierung
23 0 0 0 2	4 8 1 3 1 0 1 - 1 0 - 0	P b l - 1 k 2 k - 1 0
23 0 0 0 2	4 8 1 3 1 0 1 - 1 0 - 0	P b l - 1 k 2 k - 1 0

EÜ über den Eisbildweg	
BW 8	
Gezeichnet	16/05 Kun
Beauftragter	16/05 Wkl 2/Fc-03
Maßstab	1:250; 1:100
Freigeige DB/Projektbau GmbH	
i.V. <i>Wagner</i>	
Stuttgart, 23.10.2006	
Eckdaten: Entw.-Nr. 100001, Projekt-Nr. 100001, Blatt-Nr. 100001	
Anlage DB 7.3	
Anlage DB 7.3	

RECHNUNGSABZUG

Rechenabzug mit
Planfeststellungsbeschluss des
Ministeriums für Verkehr und
Infrastruktur vom
12. November 2008, Az. 15-10-13/08
DB-NBS PFA 2.3 / A 8 Höhenstat. - Ulm-Weat

Blatt 4A von 12