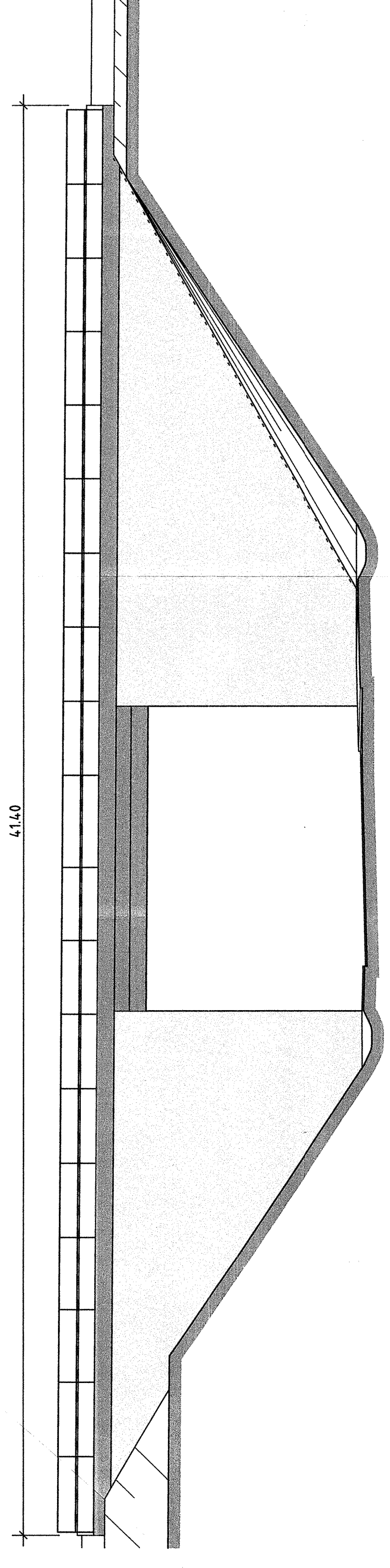
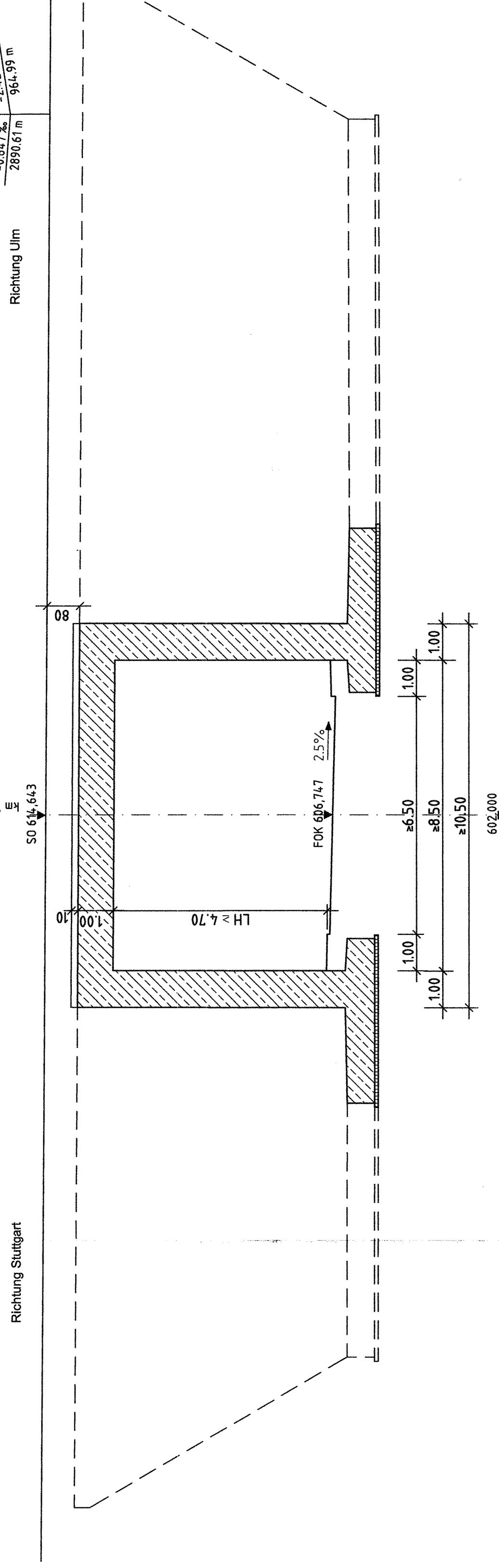


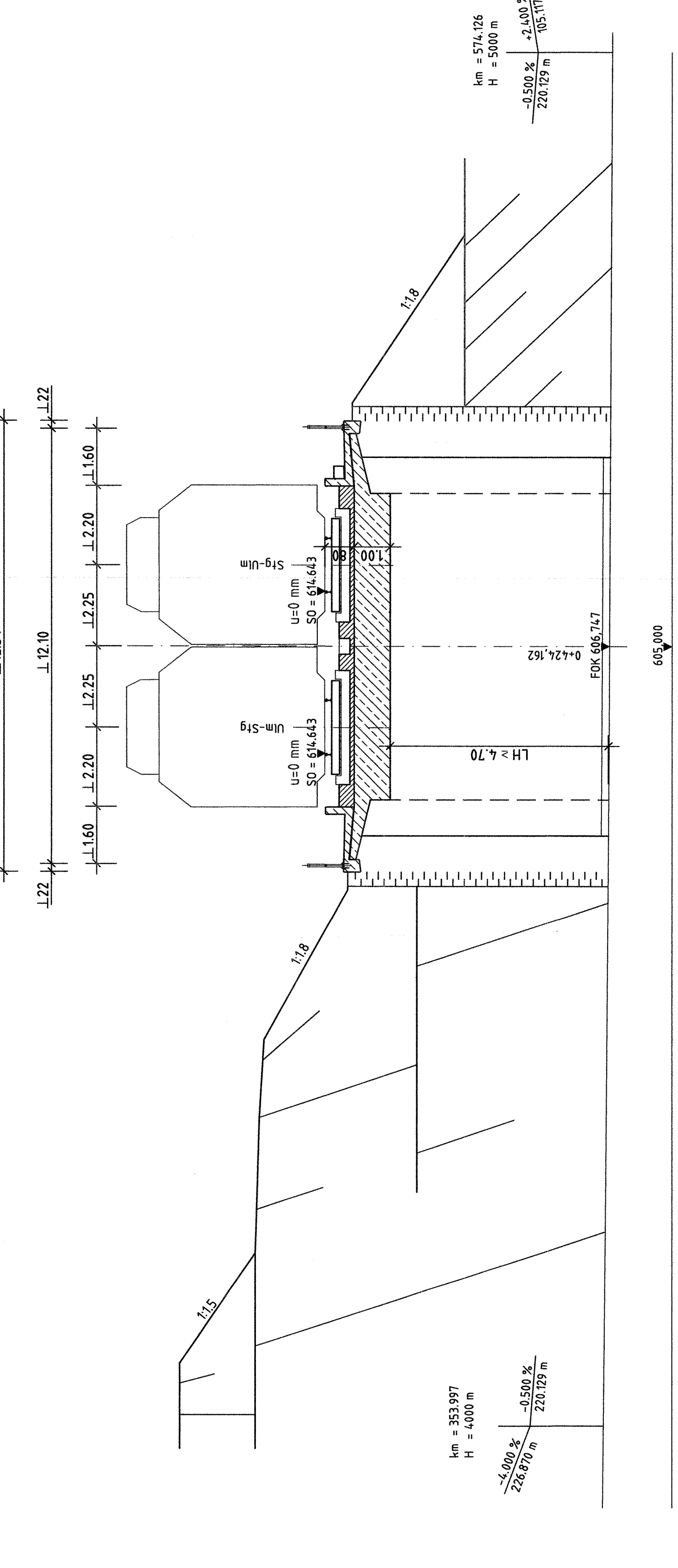
Ansicht M. 1:100



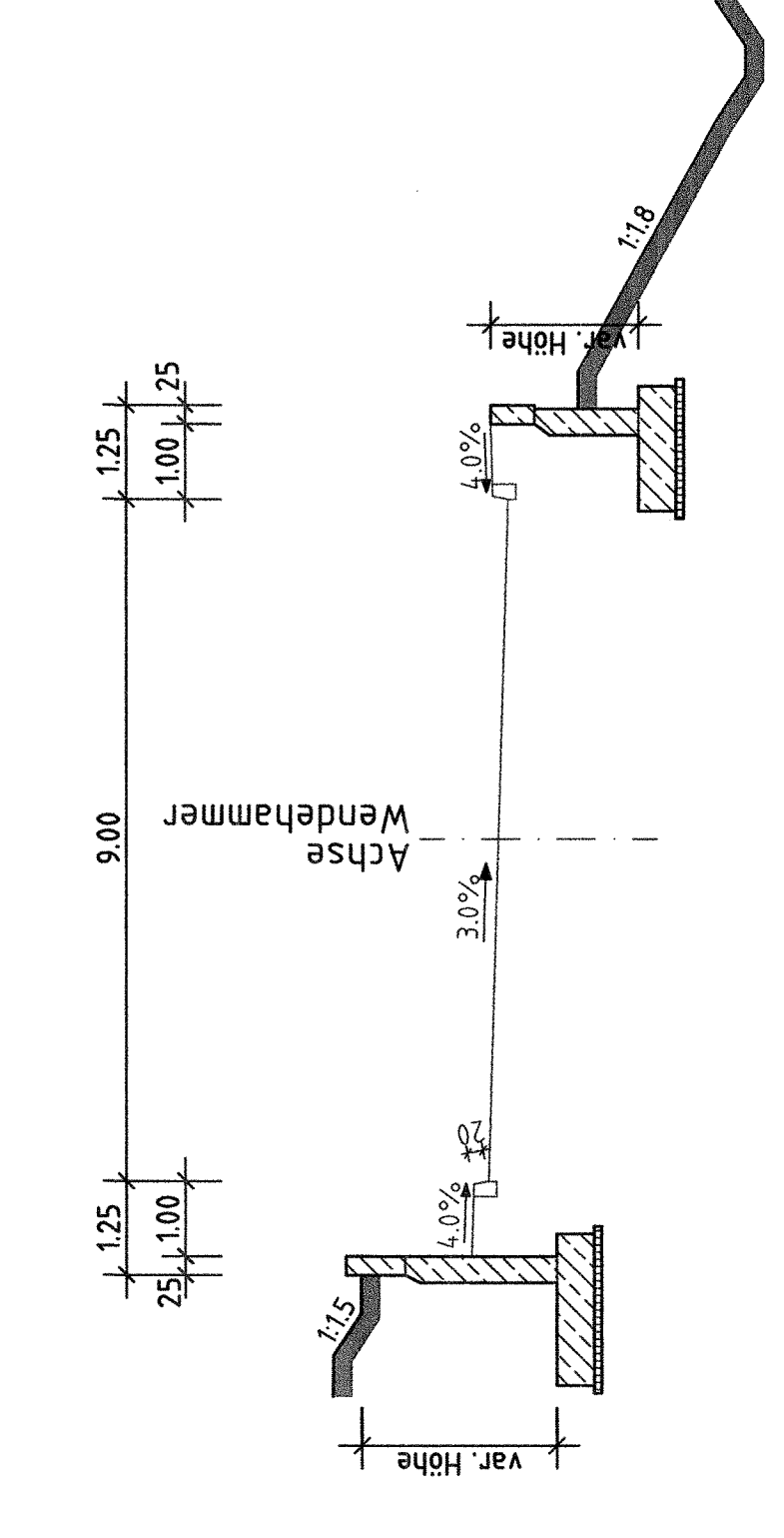
Schnitt B-B M. 1:100



Schnitt A-A M. 1:100



Schnitt C-C M. 1:100



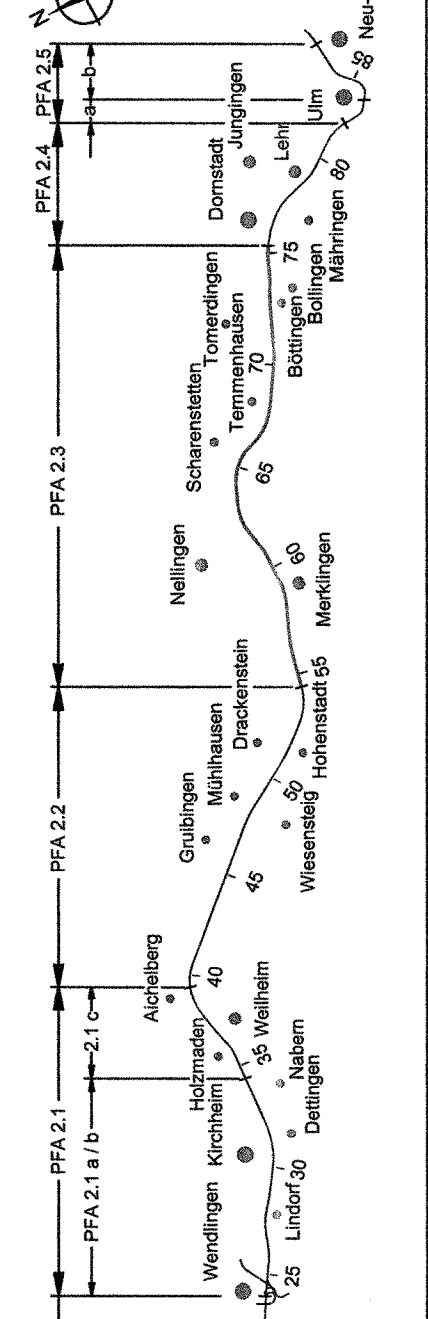
DB

**Ausbau- und
Neubaustrecke
Stuttgart - Augsburg**

Bereich Wendingen - Ulm


Nr./Art der Änderung	Datum Name
A. Beibeh. im Bauzustand entfallen	10/2006 RE/ASA

Planfeststellungsabschnitt 2.3 Albhochfläche
km 53,8+11 - km 75,250, im Bereich der Gemeinden Leichlingen - Dorndorf



Geographische Codierung		Blattschnittcodierung		Organisatorische Codierung	
2	3	4	8	1	1
0	0	1	3	1	1
5		5		5	
Auftraggeber DB Projektbau GmbH Neoseringer Str. 10 70569 Stuttgart Tel. 0 71 1 / 206 - 700 Fax. 0 71 1 / 206 - 700			Plüner - bearbeitet im Auftrag der DB Projektbau GmbH Neoseringer Str. 10 70569 Stuttgart Tel. 0 71 1 / 206 - 700 Fax. 0 71 1 / 206 - 700		
Auftraggeber DB Projektbau GmbH Neoseringer Str. 10 70569 Stuttgart Tel. 0 71 1 / 206 - 700 Fax. 0 71 1 / 206 - 700			Aufgestellt: DB Projektbau GmbH Neoseringer Str. 10 70569 Stuttgart Tel. 0 71 1 / 206 - 700 Fax. 0 71 1 / 206 - 700		
Blatt 10 von 12			Stuttgart, 10.10.2006		

EÜ über Kreisstraße K 7404 BW 19 Ansicht und Schnitte km 72,263		Datum Name
		05/04 DLA/BET
		05/04 BET
		Mastab 1:100 2 1/2 - 03
		Freigebe DBProjektbau GmbH
		i.V. Baugmann
		Stuttgart, den 23.10.2006



NUR ZUR INFORMATION

Festgesetzte mit
Planfeststellungsbeschluss des
Regierungspräsidiums Stuttgart vom
12. August 2004, zur Ausführung
DB NBS PFA 2.3 / A.8 Hohenzollern - Ulm-West
Anlage DB 7.3

Blatt 10A von 12

06.12.2006 14:57:33
C:\Programme\Autodesk\AutoCAD 2006\DWG\M_1_01.dwg
D:\Autodesk\AutoCAD 2006\DWG\M_1_01.dwg
1:100