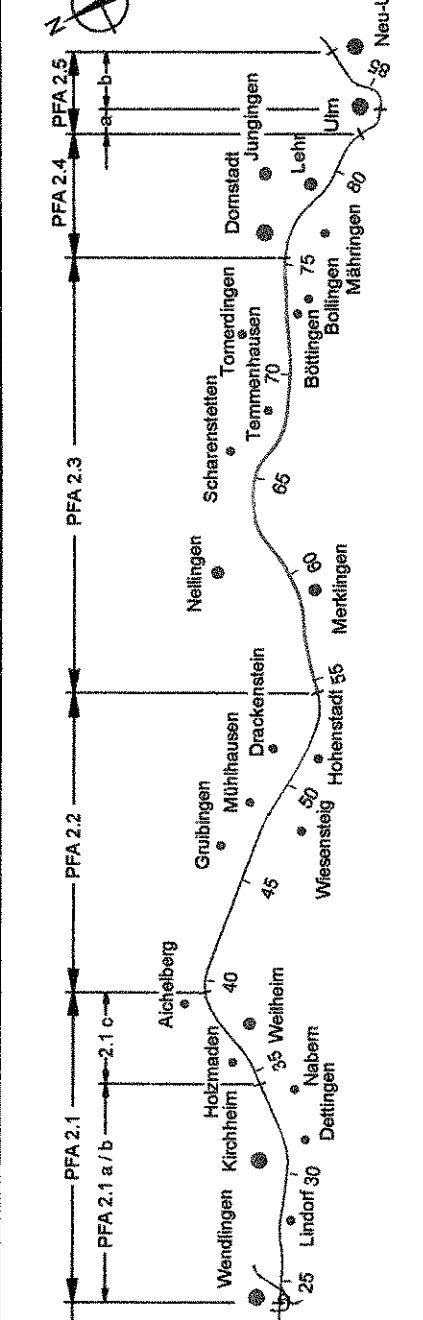


**Ausbau- und
Neubaustrecke
Stuttgart - Augsburg**

Bereich Wendlingen - Ulm	
Nr./Art der Änderung	Datum Name
A in der Ansicht Oberbauunterstellung in "Teile Fahnbahn" geändert	10/2006 BSC

**Planfeststellungsabschnitt 2.3 Albhochfläche
km 53,8-11 - km 75,250, im Bereich der Gemeinden Laichlingen - Dornstadt**

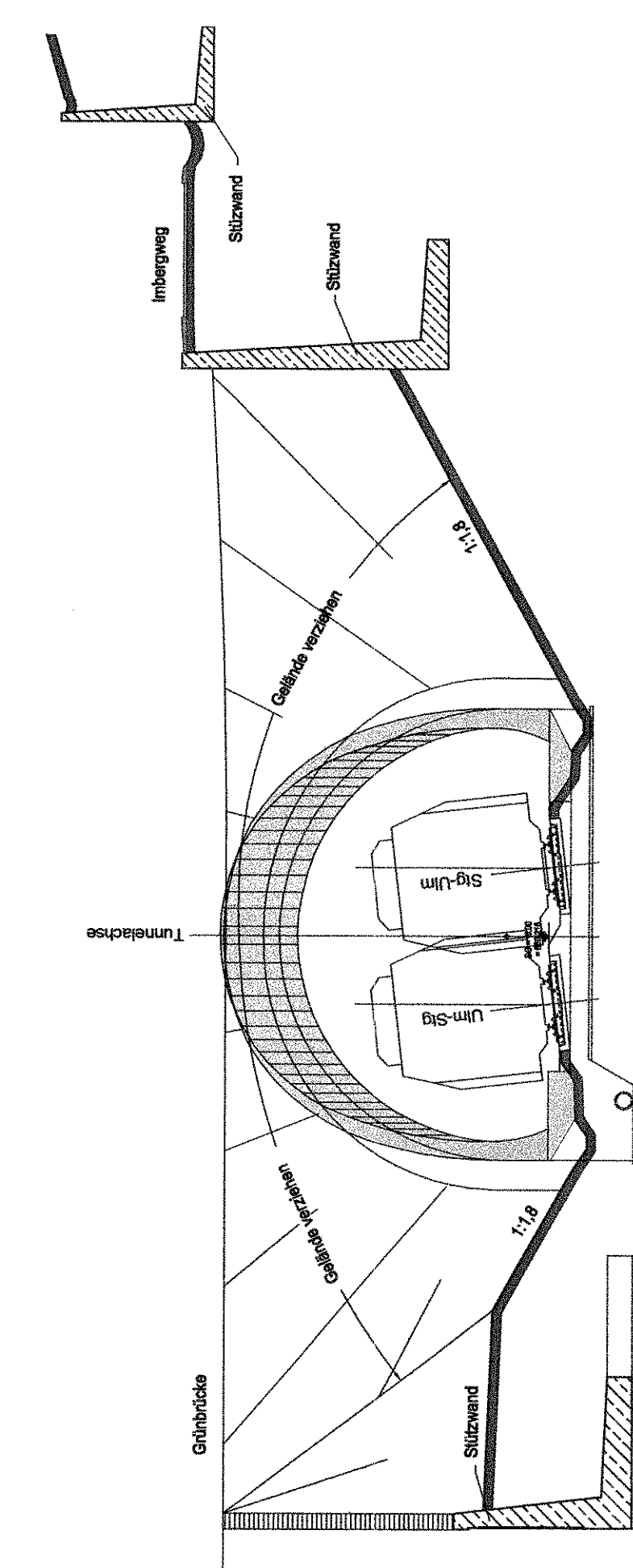


Geographische Codierung	Blattschnittcodierung	Organisatorische Codierung
23 00 04	48 13 LV 5	P b q I Q 9 T 0
PK Bauelement Blattschnitt	Streckennummer	Phase
		Planer - bearbeitet im Auftrag der DB Projektbau GmbH Aufgestellt: ARZ OBERMEYER / BE-Consult PLANET + BEARDEN GmbH Hohenstauffenstraße 31 70381 Stuttgart Tel. 07 11 / 2002 - 7700 Fax. 07 11 / 2002 - 7720

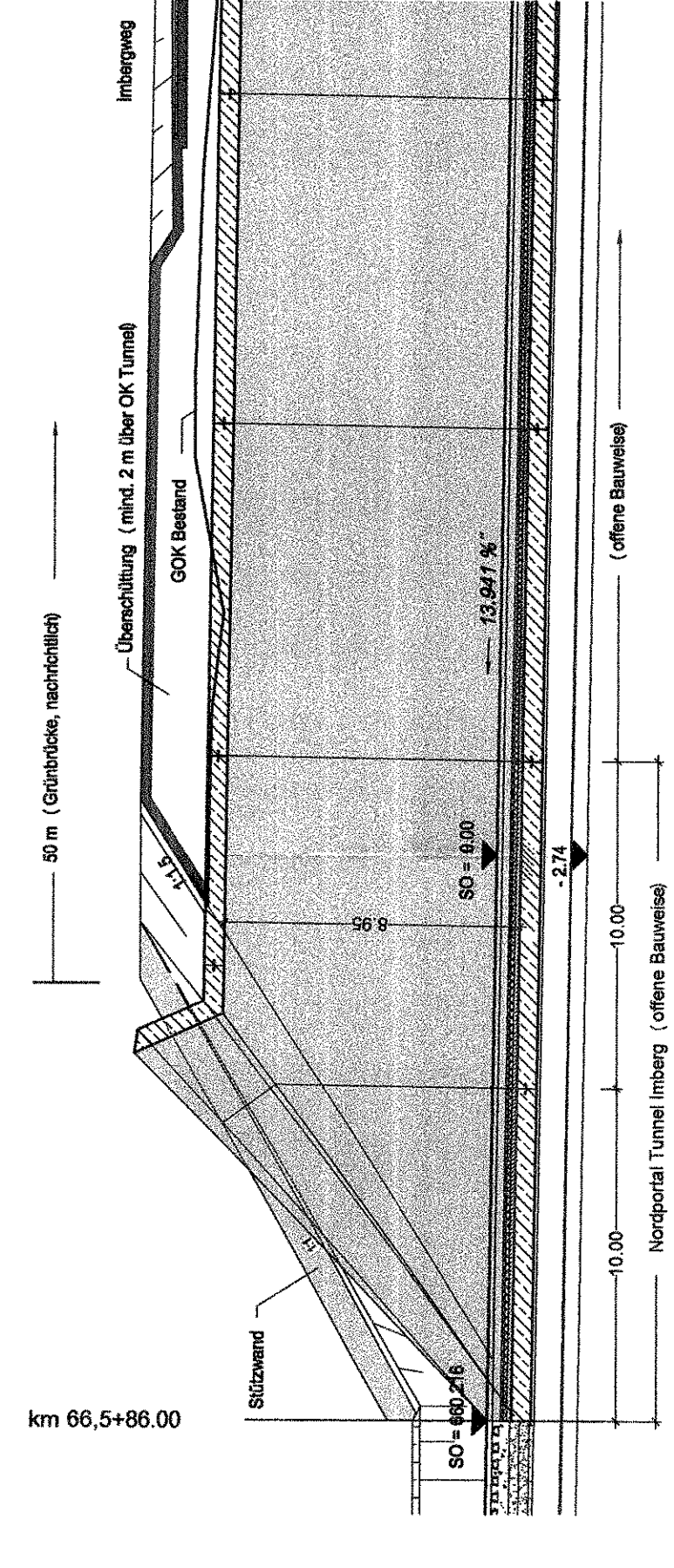
Ansicht, Schnitt, Draufsicht	
Tunnel Imberg Nordportal km 66,6 + 86	
Gezeichnet	01/04 BSC
Bearbeitet	01/04 TRE
Maßstab	1:200
Urheberschutz - Alle Rechte bei der DBProjektbau GmbH	
Freigabe DBProjektbau GmbH i.V. Baugem Stuttgart, den 23.10.2006	

Ersatz für Plan-Nr. _____
Ersatz durch
Plan-Nr. _____
Anlage Planfeststellungsunterlagen
Anlage DB 7.2
Blatt 13A von 15

Ansicht Portal Nord M 1:200



Längsschnitt C-C M 1:200



Draufsicht Portal Nord M 1:200

