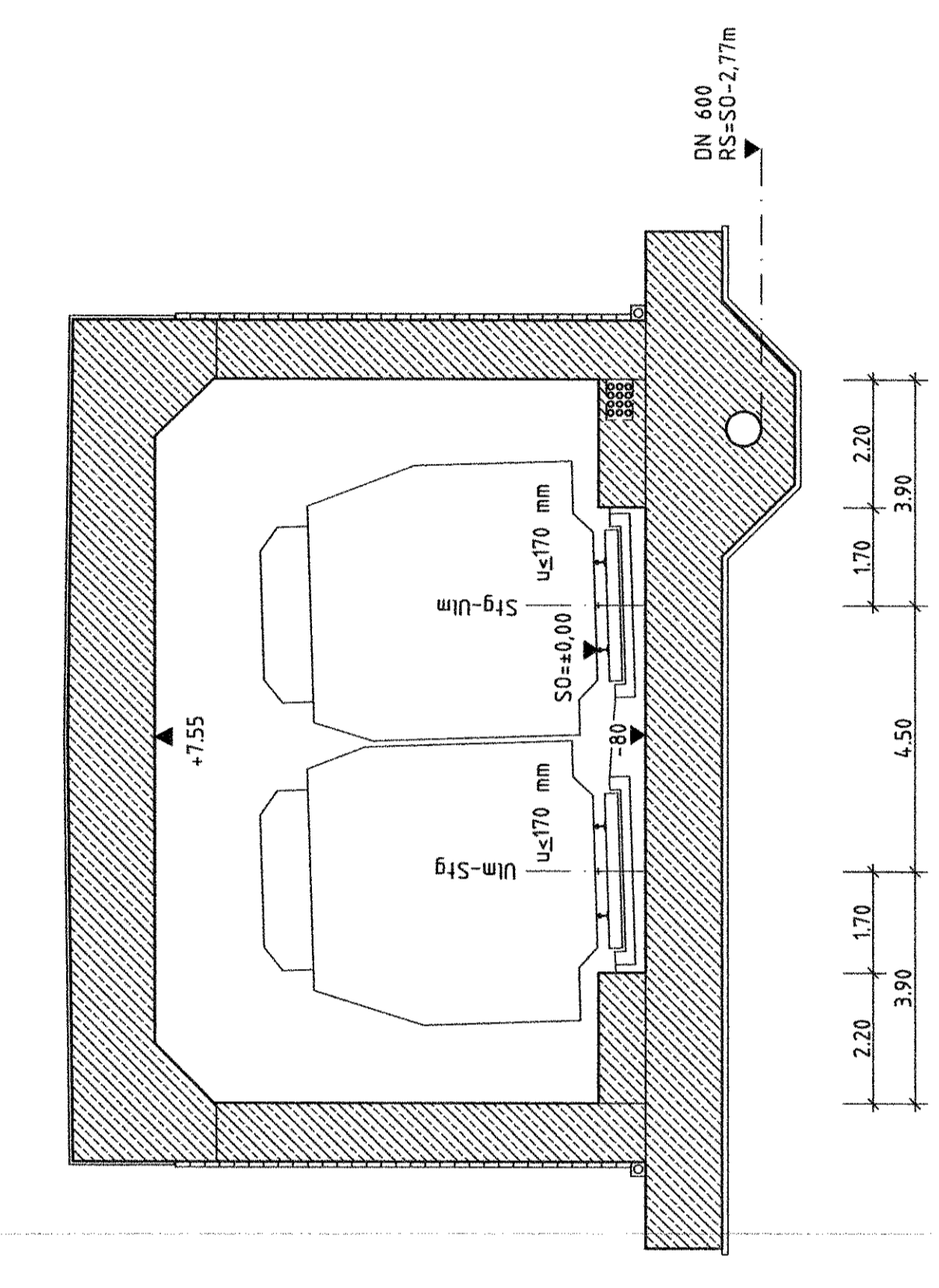
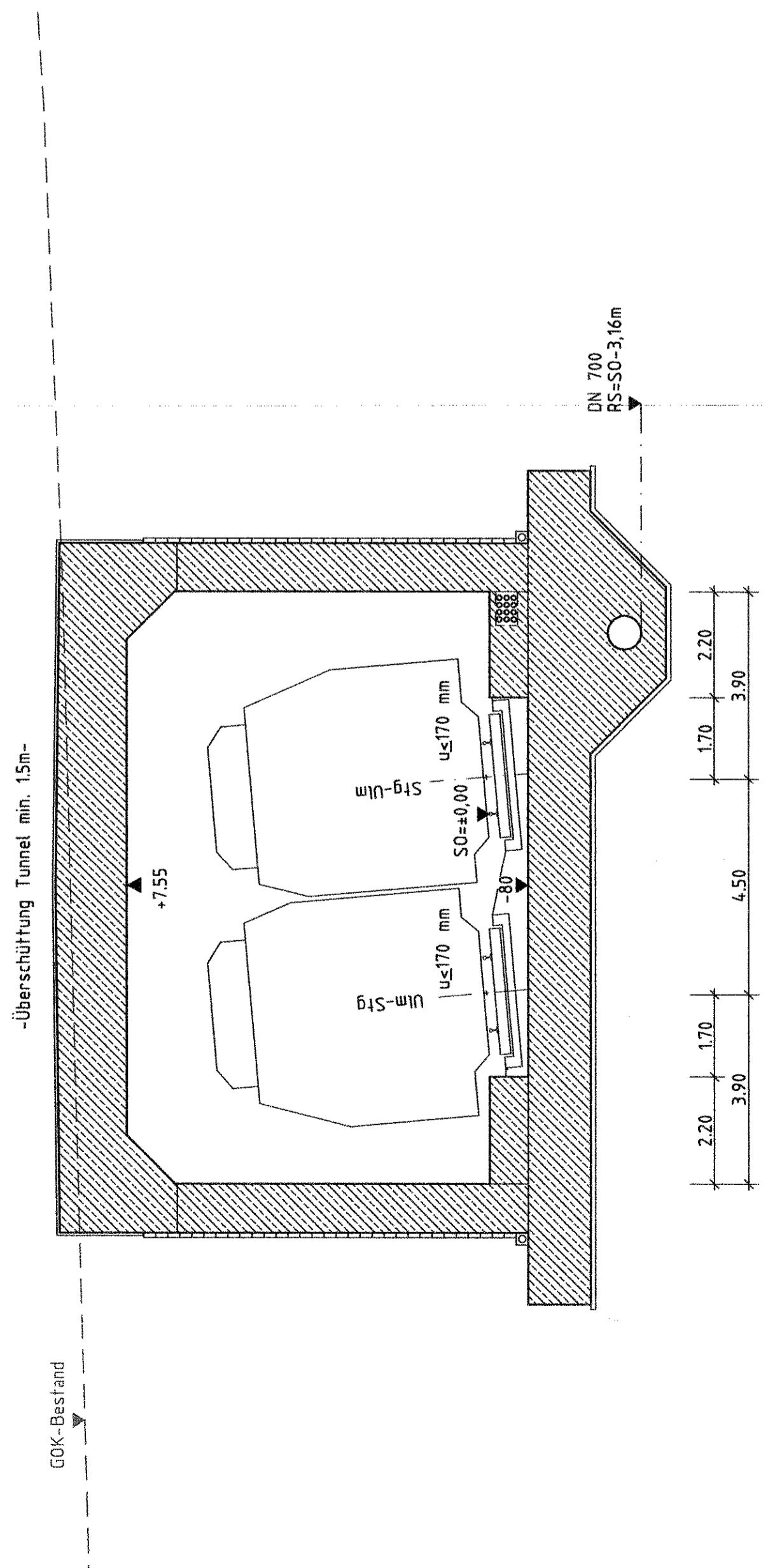

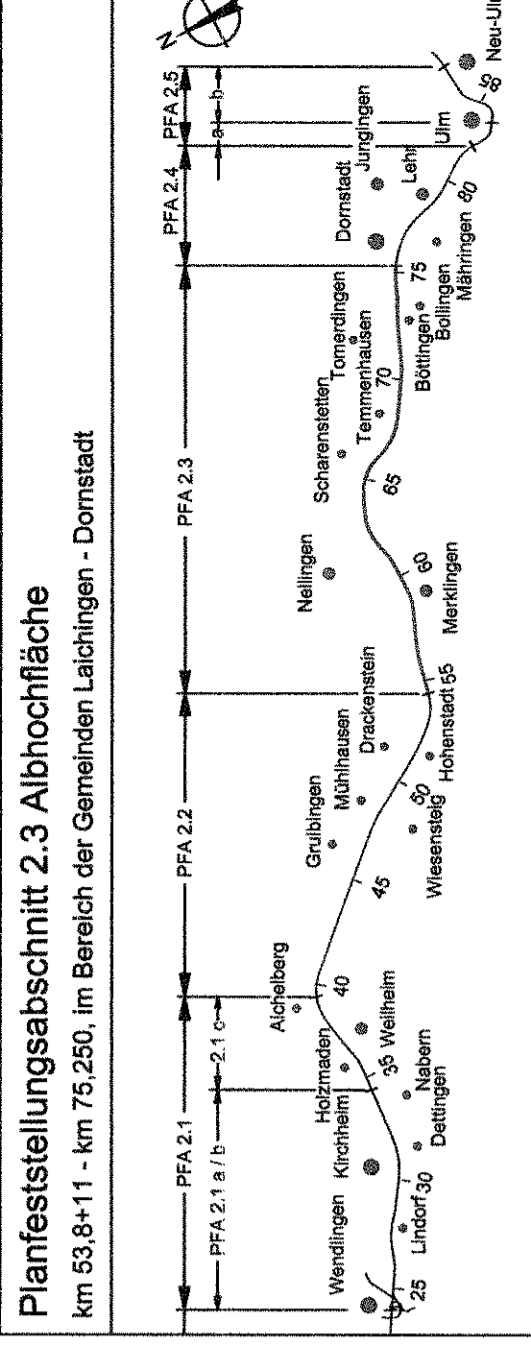


**Schnitt A - A M. 1:100**  
Km 59,1+00

**Schnitt B - B M. 1:100**  
Km 59,2+50



**Bereich Wendlingen - Ulm**



**Geographische Codierung**  
2 3 | 0 | 0 | 0 | 3

**Blattschnittcodierung**  
4 | 8 | 1 | 3 | L | L | - | -

**Organisatorische Codierung**  
P | I | b | l | q | - | | Q | 6 | T | - | 0

**Auftraggeber**  
DB ProjektBau GmbH  
Niederlassung Südwest  
Postfach 100  
Mönchstraße 29  
70191 Stuttgart  
Tel. 07 11 / 3992 - 7700  
Fax 07 11 / 3992 - 7730

**Planer - bearbeitet im Auftrag der**  
DB ProjektBau GmbH  
ARGE GEBÄUDE / IS-Gesamt  
PLANIG + BEHREN GmbH  
Hohenbergstraße 31  
70178 Stuttgart  
Tel. 07 11 / 699 09 - 0  
Fax 07 11 / 699 09 - 99

**Aufgestellt:**  
L OBERMEYER  
PLANIG + BEHREN GmbH  
Stuttgart, 09.09.2005

**Eisenbahntunnel AS Merklingen**  
BW 5  
Schnitte A und B  
km 58,8+91 bis 59,2+85

Urheberschutz - Alle Rechte bei der DBProjektBau GmbH

**NUR ZUR INFORMATION**

Freigebe DBProjektBau GmbH  
i.V. *Wagner*  
Stuttgart, den 23.09.2005

Ersetzt für Plan-Nr.  Phase  Index   
Ersetzt durch Plan-Nr.  Phase  Index

Anlage **DB 7.2**  
Blatt **9** von **15**

247-31

Festgestellt mit  
Planfeststellungsbeschluss des  
Regierungspräsidiums Tübingen vom  
12. November 2008, Az.: 15-30513.2-21/  
DB NBS PFA 2.3 / A 8 Hohenstadt - Ulm-West

PlanungsNr.: 0,97 m. z. 0,297m

HA14885\04\CAD\PA\5\LA\A09PK6T\_030.DWG