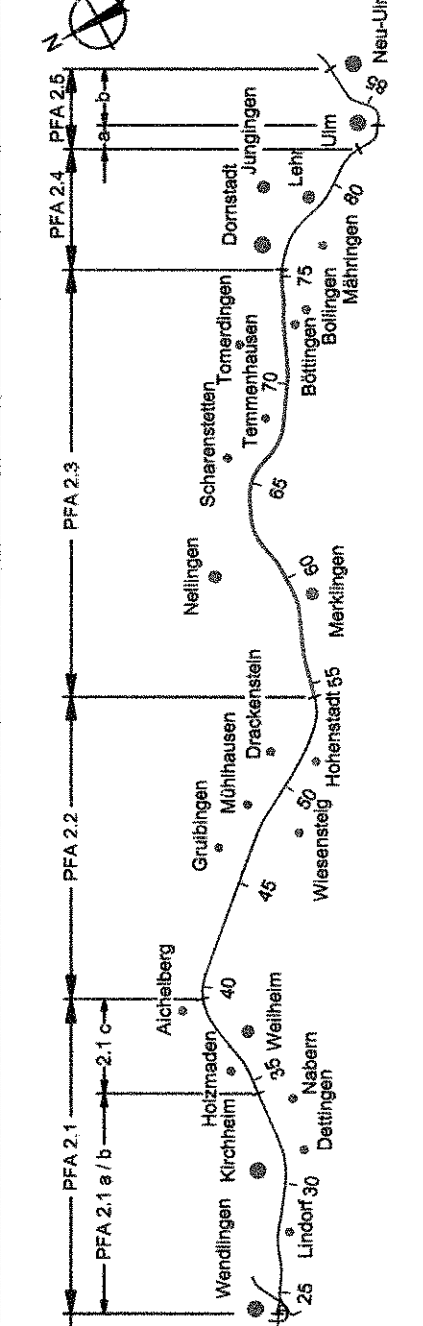


Bereich Wendlingen - Ulm

Planfeststellungsabschnitt 2.3 Albohochfläche
km 53,8+11 - km 75,250, im Bereich der Gemeinden Leichlingen - Dornstadt



Geographische Codierung
2 3 | 0 0 | 0 2

Blattschnittcodierung
4 8 | 1 3 | L F | - -

Organisatorische Codierung
P | | b | l | q | | 0 | 4 | T | - | 0

Auftraggeber
DB ProjektBau GmbH
Niedermaising Südwest
Postfach 25
70191 Stuttgart
Tel. 07 11 / 2092 - 700
Fax. 07 11 / 2092 - 720

Planer - bearbeitet im Auftrag der
DB ProjektBau GmbH
APZ GEMÜSERS / R.E. Schmitt
PLANEN + BERATEN GmbH
Hohenbergstraße 31
70178 Stuttgart
Tel. 07 11 / 899 09 - 0
Fax. 07 11 / 899 09 - 99

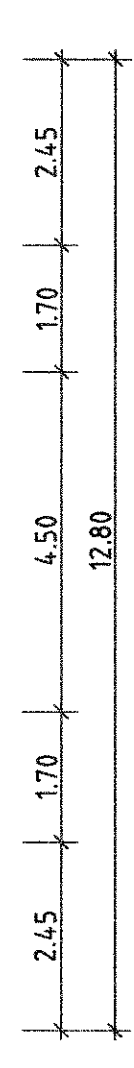
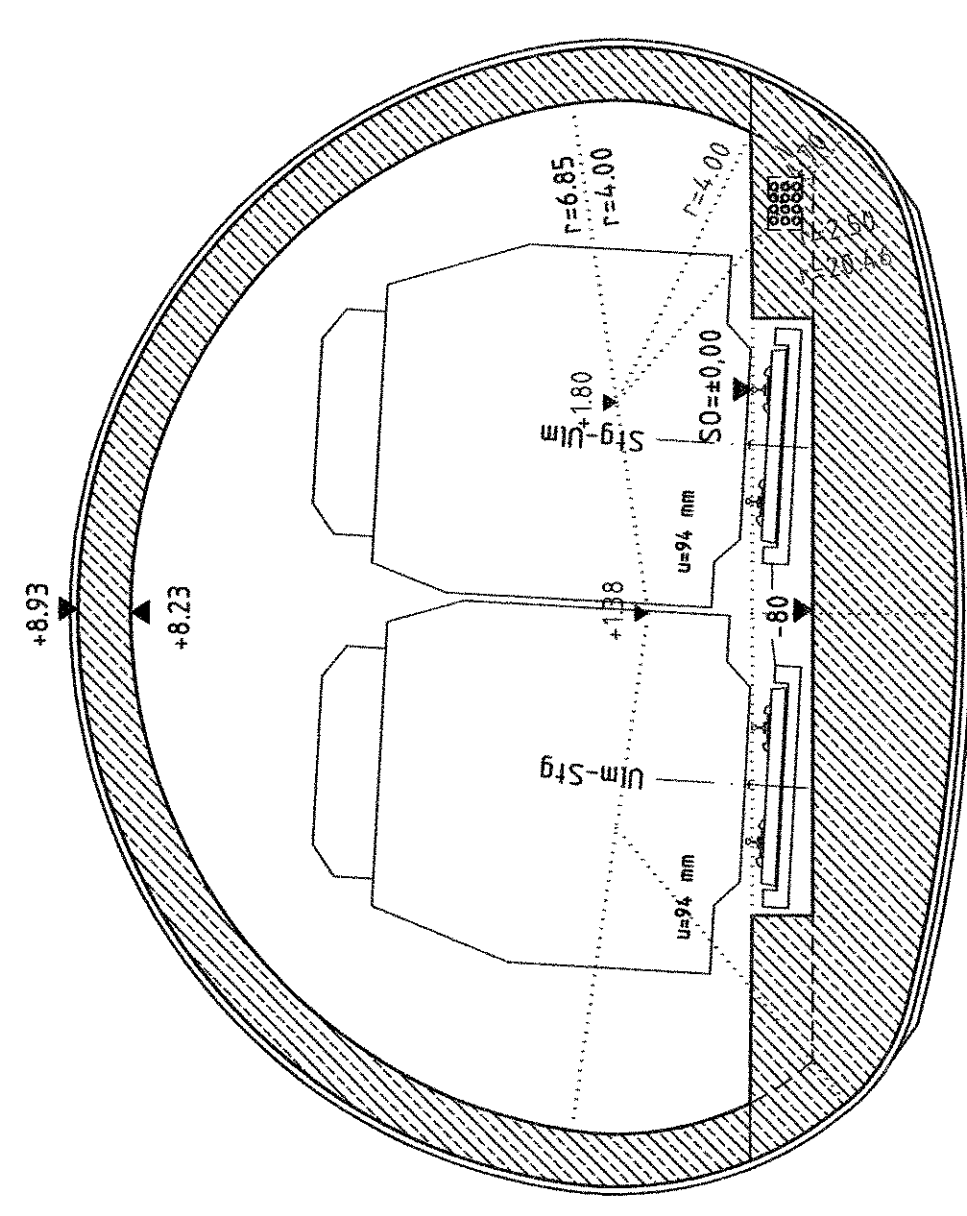
Aufgestellt:
OBERMAYER
PLANEN + BERATEN GmbH
Stuttgart, 09.09.2005

Eisenbahntunnel Widderstall		Datum	
BW 0		05.03	
Schnitte A und B		Frib	
km 55,104 bis 56,066		05.03	
Urheberschutz - Alle Rechte bei der DB ProjektBau GmbH		Nis	
		Maßstab 1:100	
		Freigabe DB ProjektBau GmbH	
		i.V. <i>burgum</i>	
		Stuttgart, den 23.09.2005	
		Ersatz für Plan-Nr. _____	
		Ersatz durch Plan-Nr. _____	
		Anlage Planfeststellungsunterlagen	
		Anlage DB 7.2	
		Blatt 6 von 15	

Brückenklasse : DIN- Fachbericht 101

Schnitt B - B M. 1:100

OK Gelände



Schnitt A - A M. 1:100

OK Gelände

