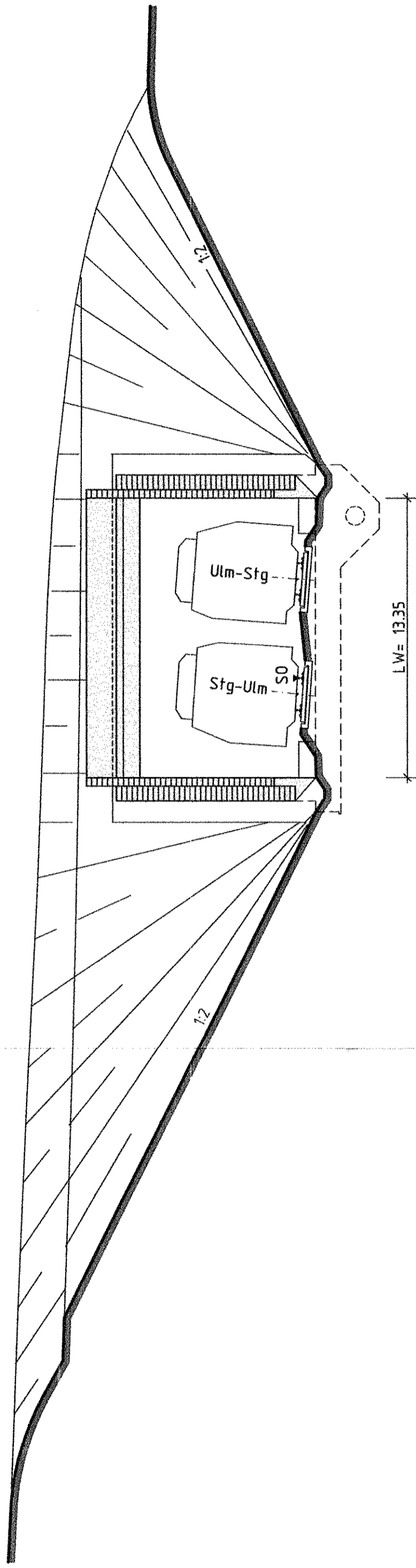
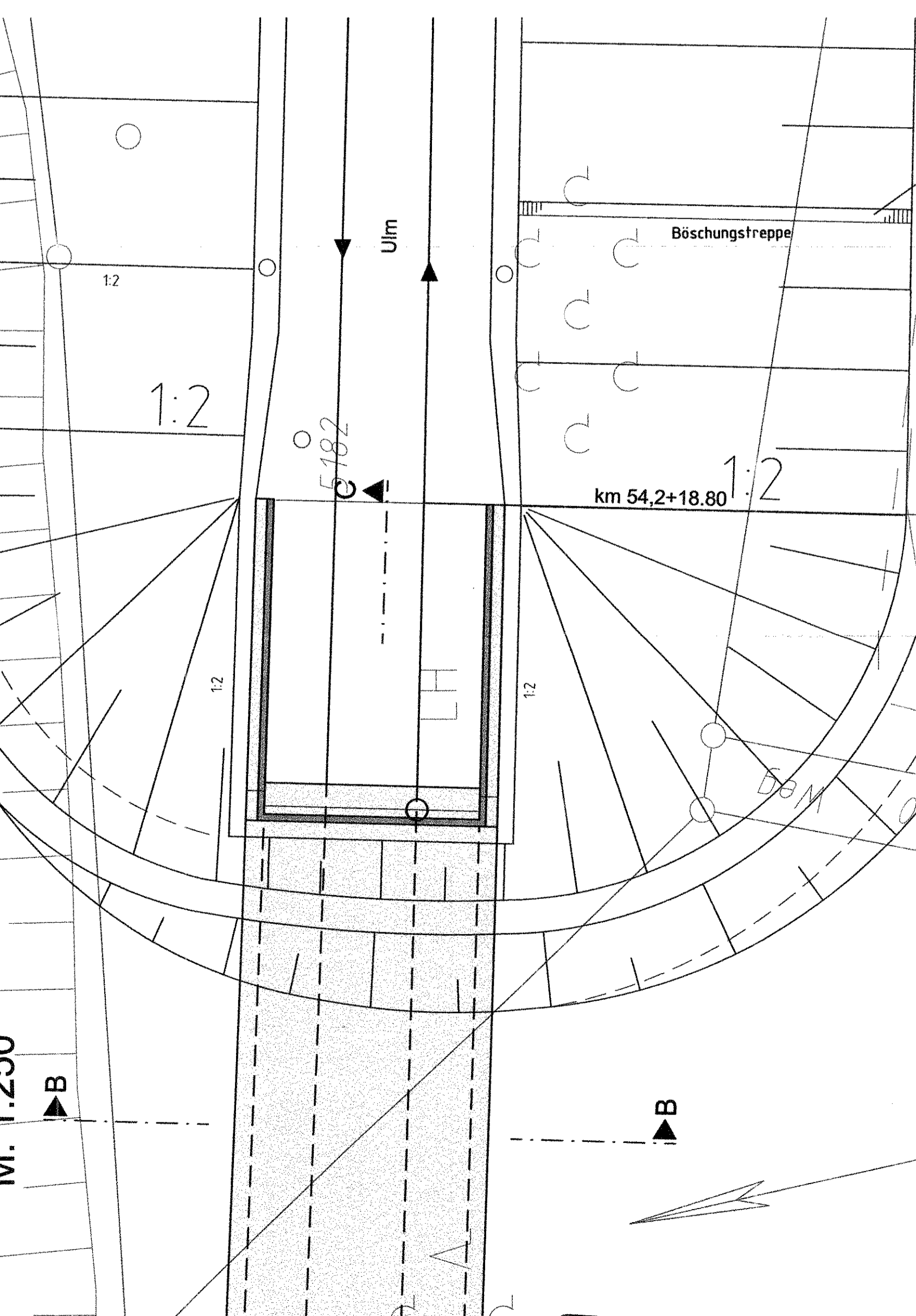


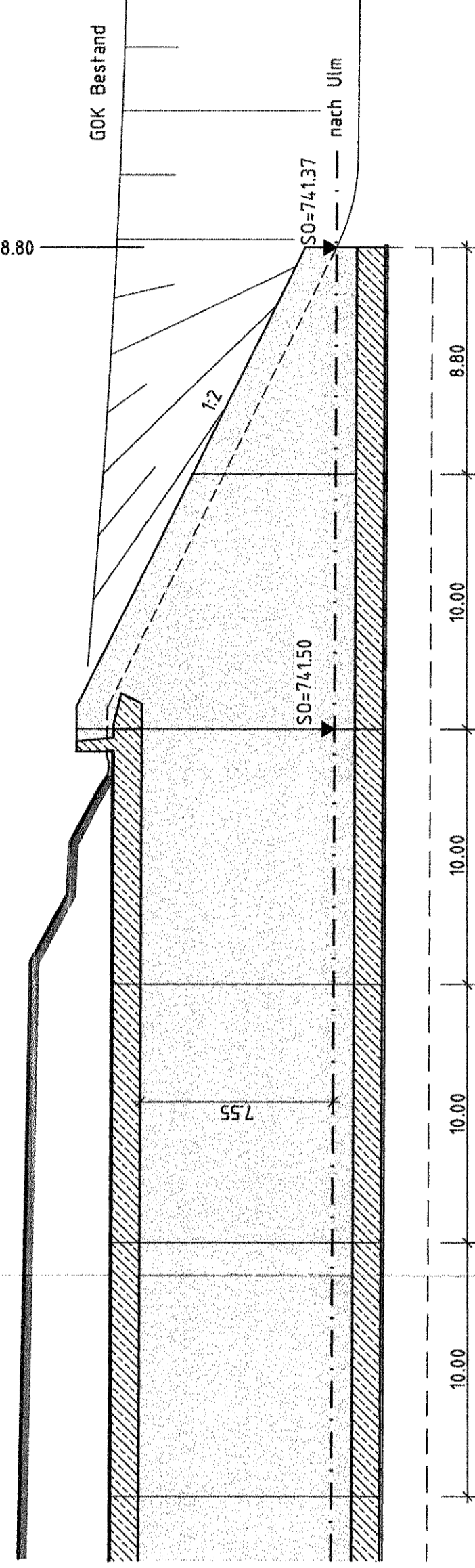
Ansicht Portal Ost M. 1:200



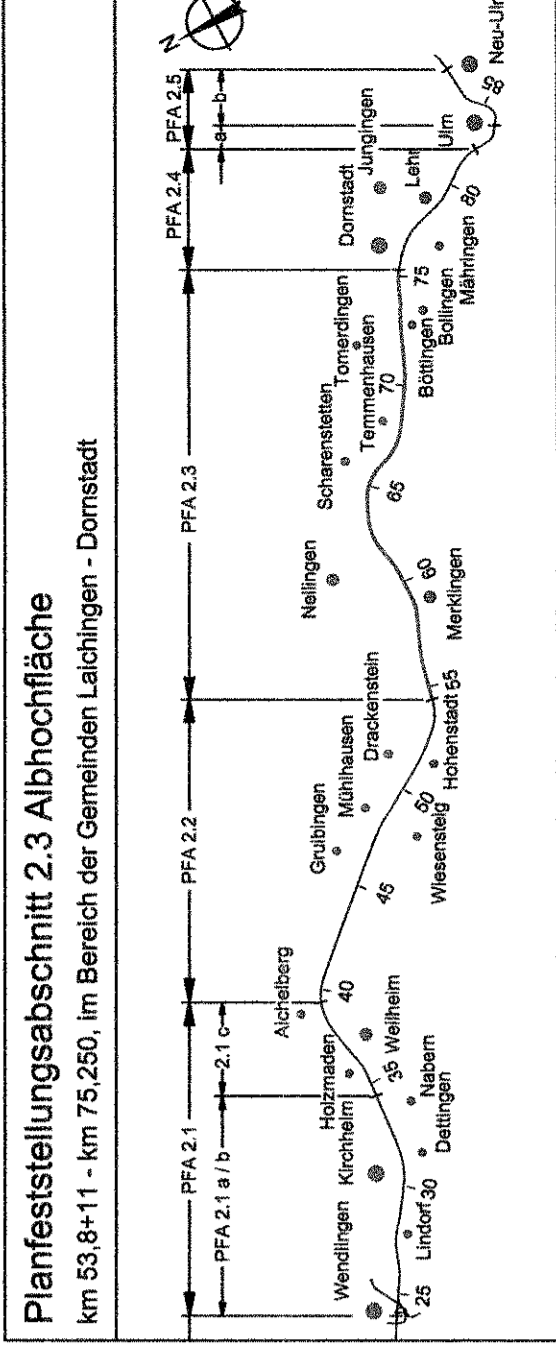
Draufsicht Portal Ost M. 1:250



Längsschnitt C - C M. 1:200



Bereich Wendlingen - Ulm



Planfeststellungsabschnitt 2.3 Albhochfläche km 53,8+11 - km 75,250, im Bereich der Gemeinden Laichingen - Dorndorf

Geographische Codierung		Blattschnittcodierung		Organisatorische Codierung	
2.3	0 0 0 1	4	8 1 3	P	1 b q
PFA Bauabschnitt Blattschnitt		Streckennummer Bezirk		Phase Planzeichen Generk Ebene Planinhalt Index	

Auftraggeber
DB ProjektBau GmbH
Niederessling, Südwert
Münchenstraße 28
70194 Stuttgart
Tel. 07 11 / 3092 - 700
Fax 07 11 / 3092 - 720

Planer - bearbeitet im Auftrag der
DB ProjektBau GmbH
ARZ OBERMEYER / IE-consult
PLANEN + BERATEN GmbH
Hohenbergstraße 31
70778 Stuttgart
Tel. 07 11 / 888 88 - 0
Fax 07 11 / 888 88 - 88

Aufgestellt:
OBERMEYER
PLANEN + BERATEN GmbH
Stuttgart, 09.09.2005

Eisenbahntunnel unter der BAB BW -2		Datum Name	
Draufsicht / Ansicht / Schnitt C km 53,841 bis 54,219		Gezeichnet	01.03 Frb
Urheberschutz - Alle Rechte bei der DBProjektBau GmbH		Bearbeitet	01.03 Wal
		Maßstab	1:250; 1:200
		Freigabe DBProjektBau GmbH	
		i.V. <i>Wagum</i>	
		Stuttgart, den 23.09.2005	
		Ersatz für Plan-Nr. [] Phase [] Index []	
		Ersetzt durch Plan-Nr. []	
		Anlage Planfeststellungsunterlagen	
		Anlage DB 7.2	
		Blatt 3 von 15	



Festgestellt mit
Planfeststellungsbeschluss des
Regierungspräsidiums Tübingen vom
12. November 2008, Az.: 15-3/0513.2-2/1
DB NBS PFA 2.3 / A 8 Hohenstadt - Ulm-West