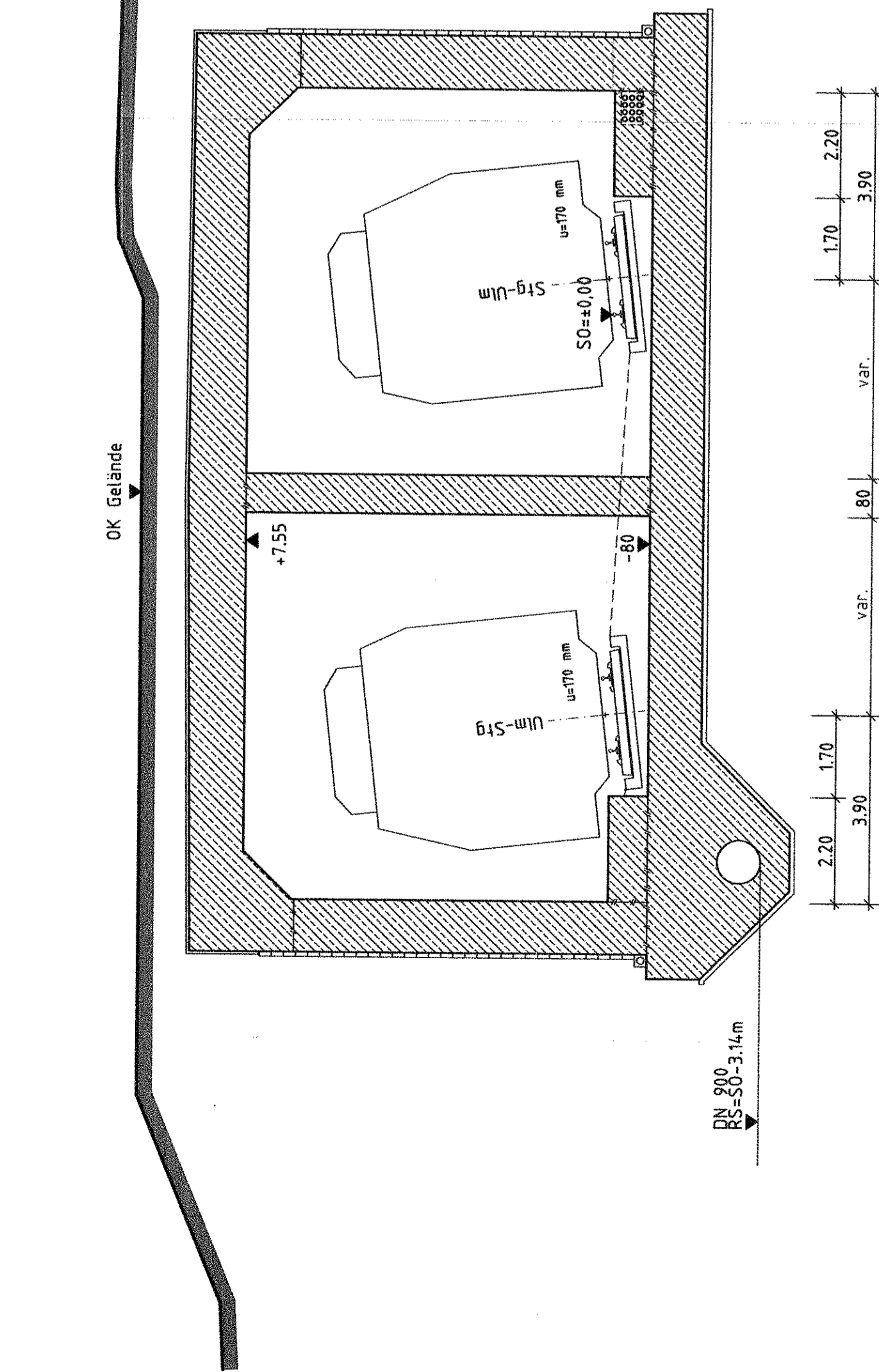


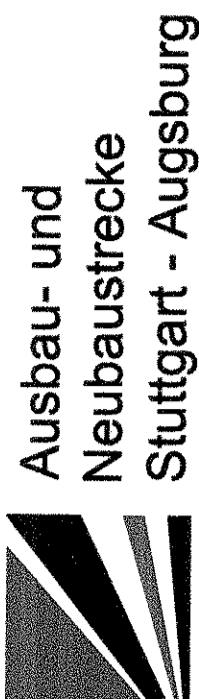
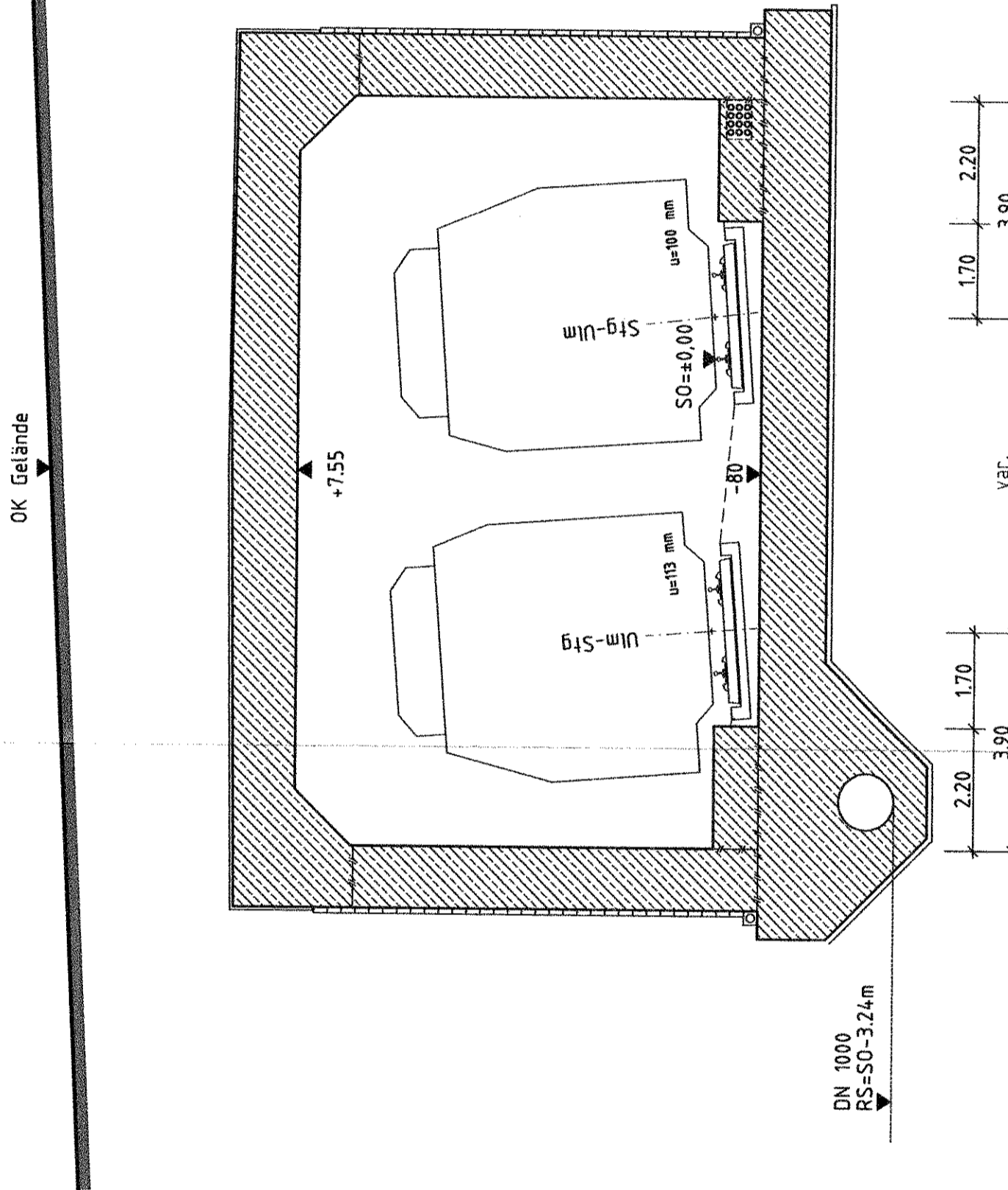
### Schnitt A - A M. 1:100

Km 53,9+20



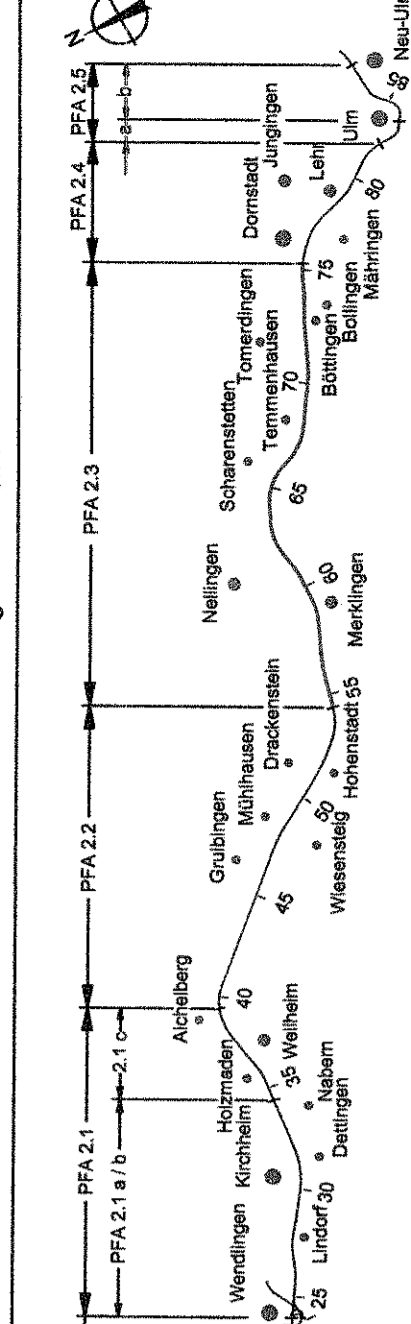
### Schnitt B - B M. 1:100

Km 54,1+80



### Bereich Wendlingen - Ulm

Planfeststellungsabschnitt 2.3 Althochfläche  
km 53,8+11 - km 75,250, im Bereich der Gemeinden Laichingen - Dornstadt



Geographische Codierung		Blattschnittcodierung		Organisatorische Codierung	
2.3	0 0 0 1	4 8 1 3	L D - -	P	I b q -     Q 1 T   - 0
PFA Baubereich		Blattschnitt		Blatt	
DB Projekt Bau GmbH		DB Projekt Bau GmbH		DB Projekt Bau GmbH	
Auftraggeber		Planer - bearbeitet im Auftrag der		Aurgeteilt:	
Niederlassung Süddeutschland		AGB OBERMEYER / OS-Correat		PLANEN + BERATEN GmbH	
Münchenstr. 23		Hohenbergstraße 31		PLANEN + BERATEN GmbH	
70191 Stuttgart		70178 Stuttgart		Stuttgart, 09.09.2005	
Tel. 07 11 / 2082 - 7700		Tel. 0711 / 688 09 - 0		Fax 0711 / 688 09 - 99	

<b>Eisenbahntunnel unter der BAB</b>		Datum	Name
BW -2		Gezeichnet	01.03 Frib
Schnitte A und B		Bearbeiter	01.03 Wal
km 53,841 bis 54,219		Maßstab	1:100
Urheberschutz - Alle Rechte bei der DBProjektBau GmbH		Freigabe DBProjektBau GmbH	

**AUR ZUR INFORMATION**

247-24

Erstellt durch i.V. Ludwig

Stuttgart, den 23.09.2005

Ersetzt für Plan-Nr. Phase

Plan-Nr. 1000

Anlage Planfeststellungsunterlagen

Anlage DB 7.2

Blatt 2 von 15

Freigegeben mit Planfeststellungsbeschluss des Regierungspräsidiums Tübingen vom 12. November 2008, Az.: 15-3105/13.2.21/ DB NBS PFA 2.3 / A 8 Hohenstadt - Ulm-West