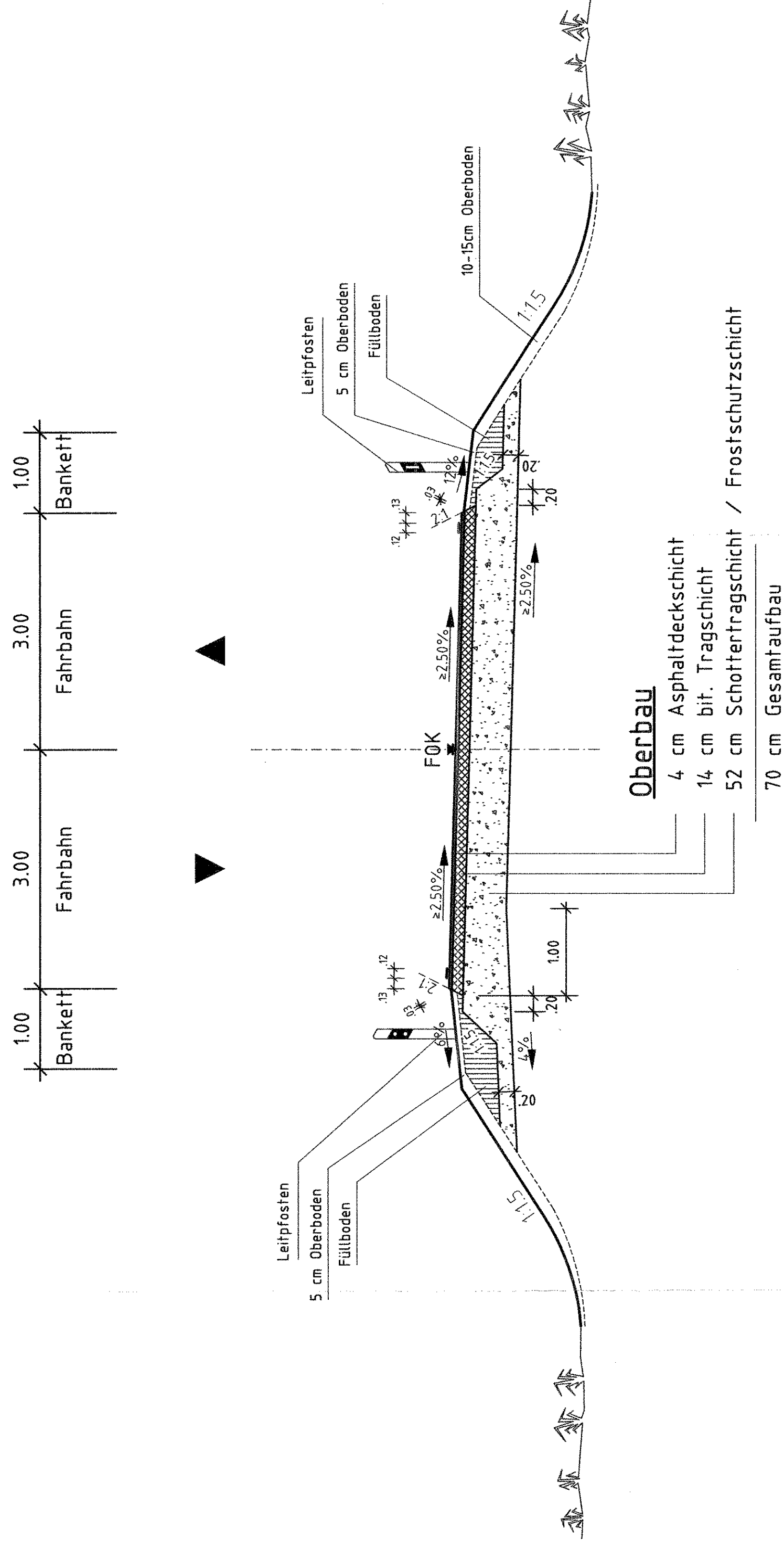


Ausbauquerschnitt SQ 8 (K7404)

Oberbau Bauklasse IV (Tafel 1, Zeile 1, gem. RStO 01)

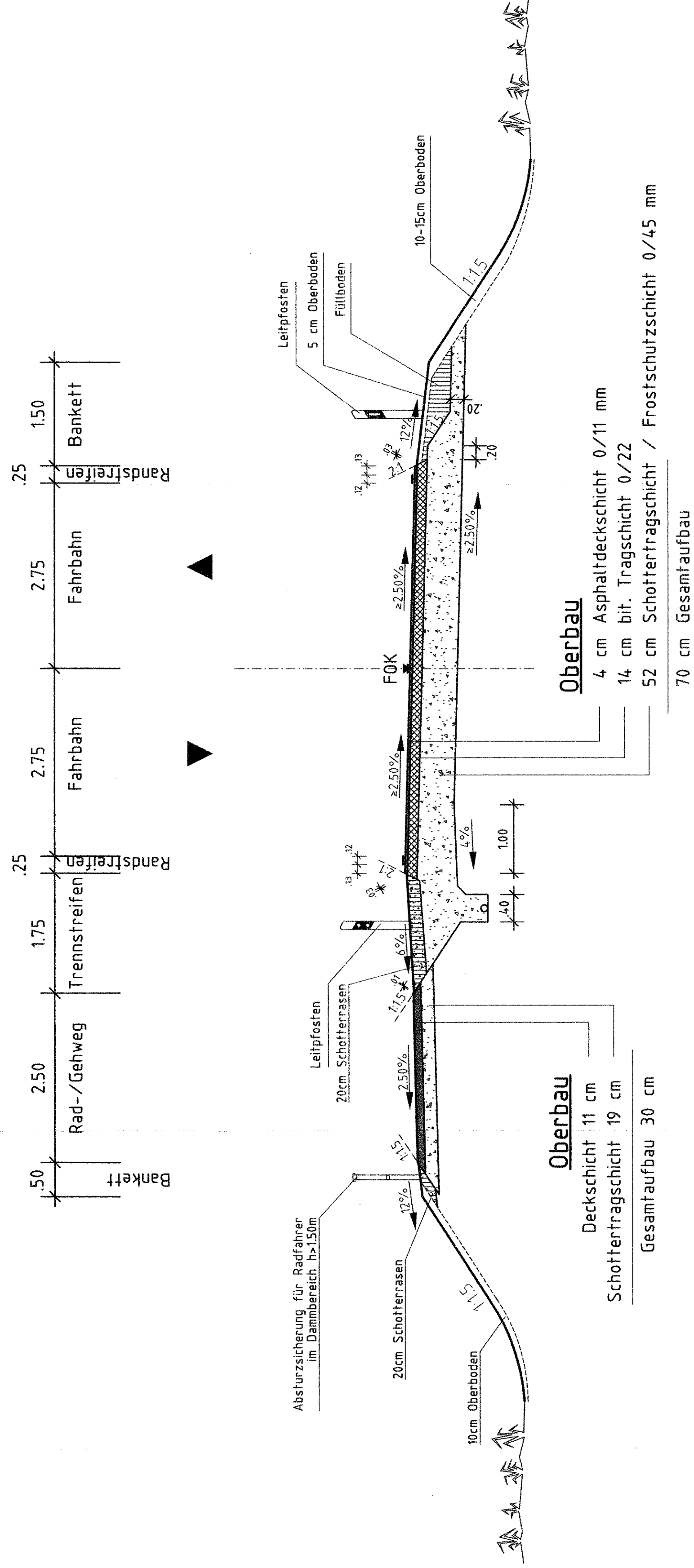
M 1:50



Ausbauquerschnitt RQ 7,5 (L1234)

Bauklasse IV (Tafel 1, Zeile 1, gem. RStO 01)

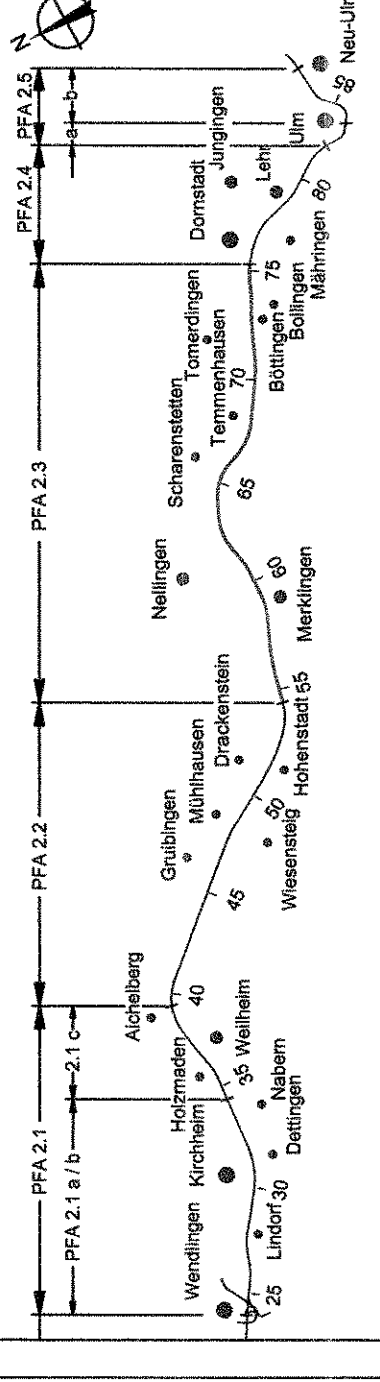
M 1:50



Bereich Wendlingen - Ulm

Nr. Art der Änderung: A, Datum: 10/2006

Planfeststellungsabschnitt 2.3 Althochfläche
 km 53,8-11 - km 75,2+50, im Bereich der Gemeinden Leichlingen - Dornstadt



Geographische Codierung	Blattschnittcodierung	Organisatorische Codierung
2 3 0 0 0 2	4 8 1 3 X X X X X X	P I S Q - V R 2 - 0
Auftraggeber: DB Projektbau GmbH	Ersetzt: Anlage DB 6.3 Blatt 2 von 4	Planner: Obermeyer
Geplantes Datum: 10.10.2006	Uhrbereich: 08 - 09	Ausgestellt: 10.10.2006

Regelquerschnitte
 Ausbauquerschnitt RQ 7,5 und SQ 8
 einbahnige Straße
 RQ 7,5 mit einseitigem Geh- und Radweg

Urheberschutz - Alle Rechte bei der DB Projektbau GmbH

Freigabe DB Projektbau GmbH
 i.V. *Wagner*
 Stuttgart, 23.10.2006

Ersetzt für Plan-Nr. []
 Ersetzt durch Plan-Nr. []

Anlage DB 6.3
 Blatt 2A von 4

MA 14855-01/040/PFA/VA/OPS/D/AV/02/02/0204/04