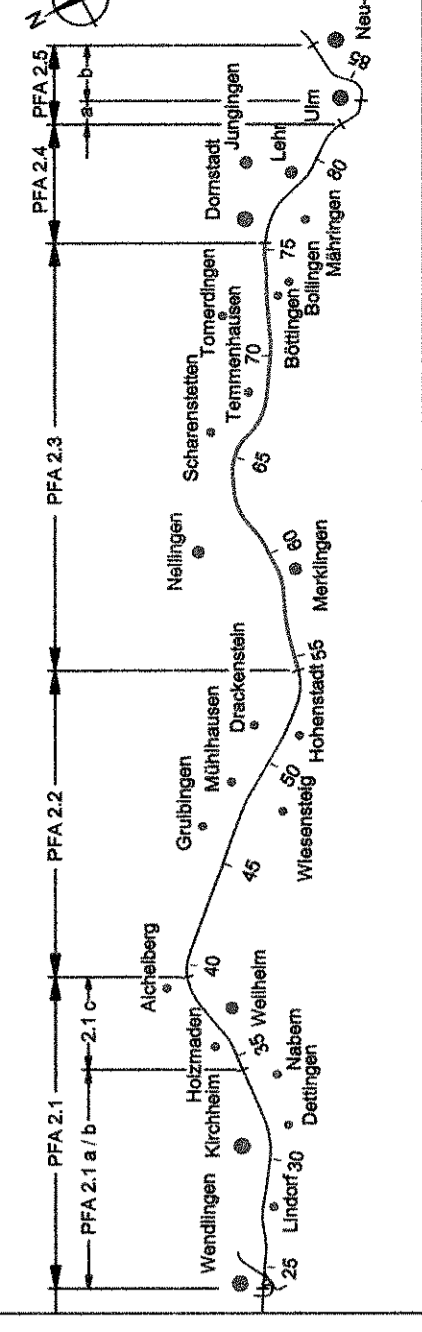


Nr./Art der Änderung	Datum/Name
A	10/2006 Sr.
Erläuterung: Entwurf, Änderung, NBS-Unterhaltungsweg	

**Planfeststellungsabschnitt 2.3 Althochfläche**  
 km 53,8+11 - km 75,2+50, im Bereich der Gemeinden Laichingen - Dornstadt



**Geographische Codierung**  
 2 3 | 0 0 | 0 5 | 4 8 1 3 | L 0 | - 5 | P | t | s | q | - | V | Q | 5 | 1 | - | 0

**Organisatorische Codierung**  
 P | t | s | q | - | V | Q | 5 | 1 | - | 0

**Blattschnittcodierung**  
 4 8 1 3 | L 0 | - 5

**Auftraggeber:**  
**DB ProjektBau GmbH**  
 Niederstraße 29  
 70372 Stuttgart  
 Tel. 07 11 / 7892 - 7700  
 Fax. 07 11 / 7892 - 7730

**Planer - beauftragt im Auftrag der Auftragsteller:**  
**DB ProjektBau GmbH**  
 ASE BERNEBERG / BE-Consult  
**PLANEN + BERATEN GmbH**  
 Heisenstraße 31  
 70472 Stuttgart  
 Tel. 07 11 / 898 08 - 0  
 Fax. 07 11 / 898 08 - 99

**Stuttgart, 10.10.2006**

**Querprofil 5**  
 km 62,1+73.806

Urberschütz - Alle Rechte bei der DBProjektBau GmbH

Maßstab **1:200** *2 ra-2 J*


Freigabe DBProjektBau GmbH  
**i.V. Ludwig**  
 Stuttgart, 23.10.2006


Ersatz für Plan-Nr. [ ]  
 Ersatz durch Plan-Nr. [ ]  
 Ersatz durch Plan-Nr. [ ]


Anlage **DB 6.2**  
**Blatt 5A** von **16**


Datum	Name
05/04	Lop
05/04	Gis
Freigabe DBProjektBau GmbH	
Maßstab 1:200 2 ra-2 J	
Freigabe DBProjektBau GmbH	
i.V. Ludwig	
Stuttgart, 23.10.2006	
Ersatz für Plan-Nr. [ ]	
Ersatz durch Plan-Nr. [ ]	
Ersatz durch Plan-Nr. [ ]	
Anlage Planfeststellungsunterlagen	
Anlage DB 6.2	
Blatt 5A von 16	

**Legende**

 Damm (nachrichtlich / Antragstrasse)

 Erdsoclel (nachrichtlich / Antragstrasse)

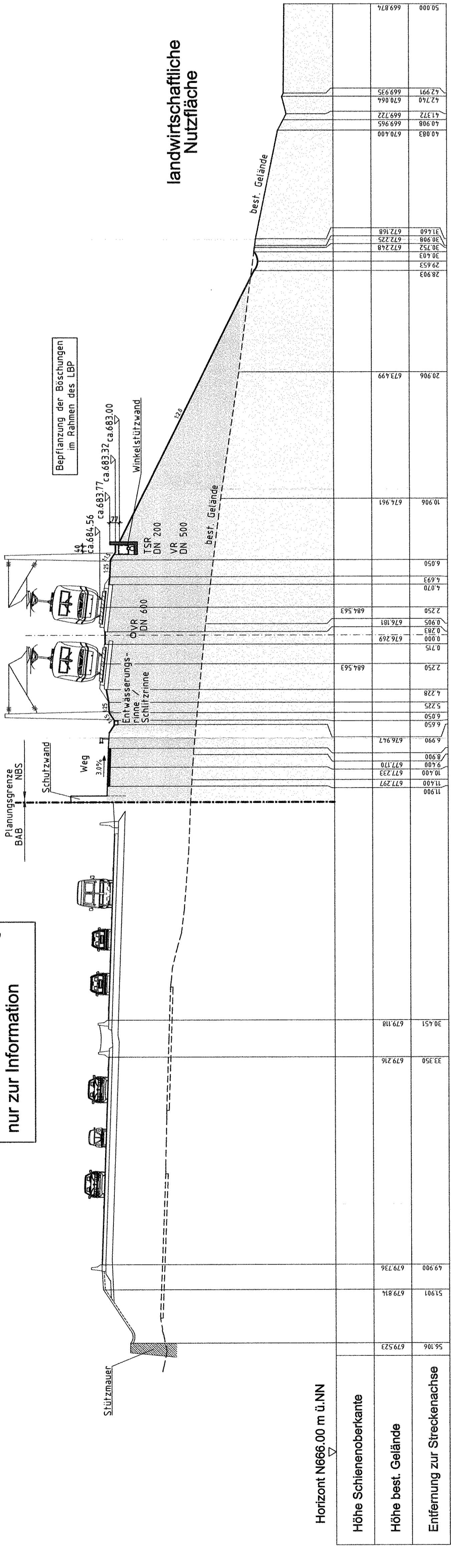
 Betonstreifenfläche

 Betonansichtsfläche

**NBS**  
 Fahrtrichtung  
 Stuttgart Ulm

**BAB A8**  
 Fahrtrichtung  
 Stuttgart Ulm

Planung BAB  
 nachrichtliche Darstellung  
 nur zur Information



Horizont N666.00 m ü.NN

Höhe Schienenoberkante	50.000
Höhe best. Gelände	679.523
Entfernung zur Streckenachse	11.900
	11.400
	677.297
	10.400
	677.370
	677.330
	677.336
	679.736
	4.900
	679.874
	51.901
	679.874
	679.736
	33.350
	679.716
	30.451
	679.188
	5.990
	676.977
	6.530
	5.225
	4.228
	2.250
	684.563
	0.715
	0.000
	676.269
	0.283
	676.181
	2.250
	684.563
	4.670
	5.693
	6.050
	10.906
	674.961
	20.906
	673.499
	28.903
	29.652
	30.403
	30.752
	672.748
	30.752
	672.225
	30.908
	672.168
	31.660
	669.874
	42.991
	670.664
	42.740
	669.935
	50.000

Festgestellt mit  
 Planfeststellungsbeschluss des  
 Regierungspräsidiums Tübingen vom  
 12. November 2008, F 5380-1/08  
 DB NBS PFA 2.3 / A 8 Hohentest - Ulm-West