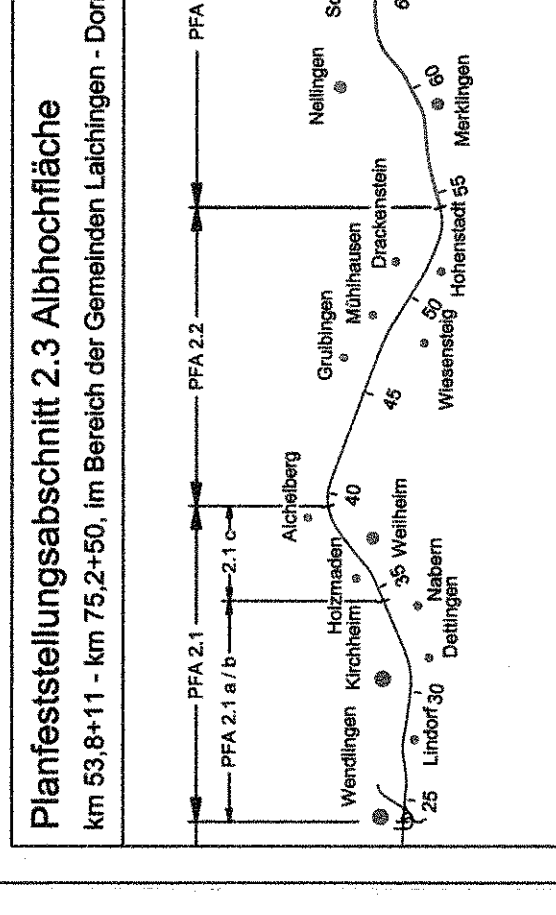


**Bereich Wendlingen - Ulm**



**Geographische Codierung**  
 2 3 | 0 0 | 0 2

**Blattschnittcodierung**  
 4 8 | 3 | L | F | - | 5

**Organisatorische Codierung**  
 P | I | S | q | - | V | a | 2 | 1 | - | 0

**Planer - bearbeitet im Auftrag der DB ProjektBau GmbH**  
 Aufgestellt: **OBENMEYER**  
 AG, Oberrain / EC-Consult  
 70798 Stuttgart  
 Tel. 0711 / 888 88 - 0  
 Fax 0711 / 888 88 - 99  
 Stuttgart, 09.09.2005

Datum	Name
Gezeichnet	05/04/ Lop
Bearbeitet	05/04/ Gis
Maßstab	1:200 2/3 - 2/2
Freigabe DBProjektBau GmbH	
i.v. <b>bagrum</b>	
Stuttgart, 23.09.2005	
Ersatz für Plan-Nr.	Plan-Nr.
Ersetzt durch	Phase
Anlage: Planfeststellungsunterlagen	

**Querprofil 2**  
 km 55,5+40.500

Urheberschutz - Alle Rechte bei der DBProjektBau GmbH

Freigeige DBProjektBau GmbH





**i.v. bagrum**  
 Stuttgart, 23.09.2005

Ersatz für Plan-Nr. \_\_\_\_\_  
 Ersetzt durch Phase \_\_\_\_\_

Anlage **DB 6.2**  
 Blatt **2** von **16**

MA 14885-D/CA0/VE1/VAPB/CA/VAPB02/L 020.mwg  
 Prognose: 1,25 m x 0,20 m

**Legende**

-  (nachrichtlich / Antragsstrasse)
-  (nachrichtlich / Antragsstrasse)
-  Betonstreifenfläche
-  Betonstreifenfläche

**Damm**

**Erdsackel**

**Betonstreifenfläche**

**Betonstreifenfläche**

**landwirtschaftliche  
Nutzfläche**

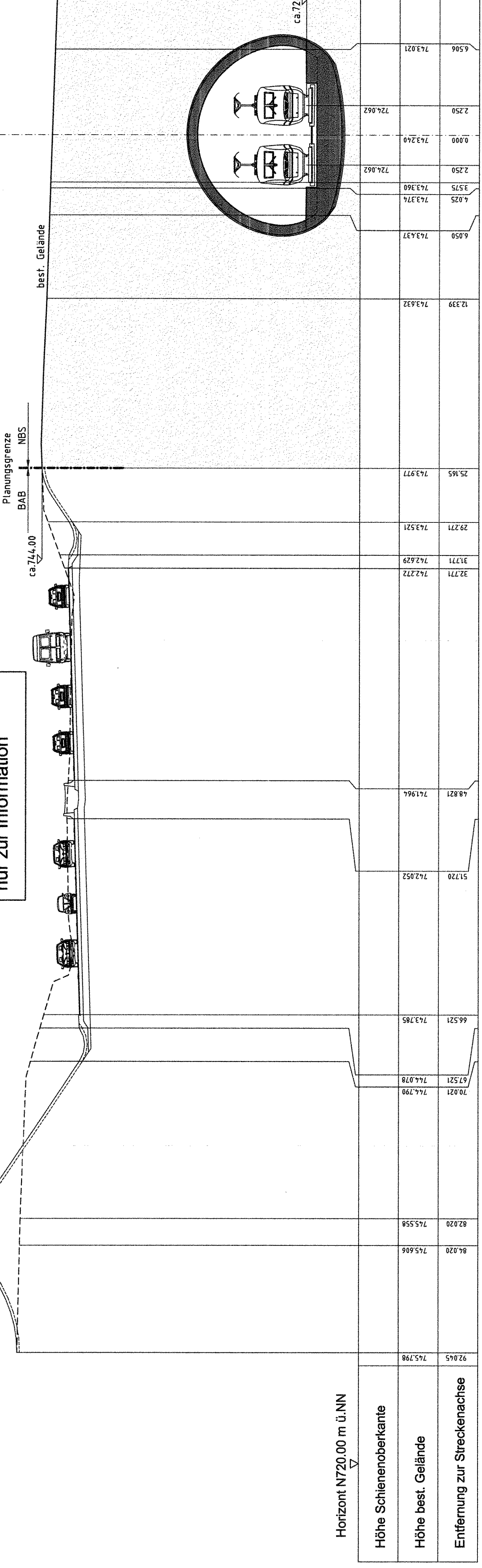
**NBS  
Fahrtrichtung  
Stuttgart Ulm**

**Tunnel Widerstand L=962,00m**

Bepflanzung der Böschungen  
im Rahmen des LBP

**BAB A8  
Fahrtrichtung  
Stuttgart Ulm**

**Planung BAB  
nachrichtliche Darstellung  
nur zur Information**



Horizont N720,00 m ü.NN

Höhe Schienenoberkante	920,45	745,798	70,021	744,798	67,521	744,078	66,521	743,785	51,720	743,052	48,821	743,964	32,771	742,272	31,771	742,629	29,271	743,521	25,165	743,977	12,339	743,932	6,050	743,437	4,025	743,374	3,575	743,368	2,250	742,862	0,000	742,240	2,250	724,062	6,504	743,021	740,983			
Höhe best. Gelände	84,020	745,606	82,020	745,558	70,021	744,798	66,521	743,785	51,720	743,052	48,821	743,964	32,771	742,272	31,771	742,629	29,271	743,521	25,165	743,977	12,339	743,932	6,050	743,437	4,025	743,374	3,575	743,368	2,250	742,862	0,000	742,240	2,250	724,062	740,983	740,717	66,996	740,706	67,365	740,718
Entfernung zur Streckenachse																																								