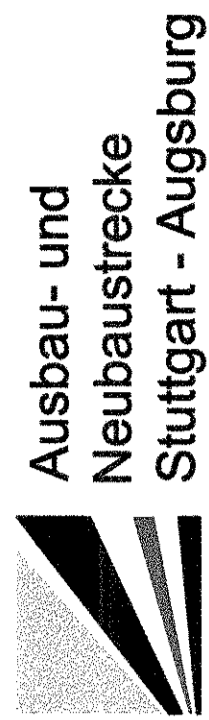
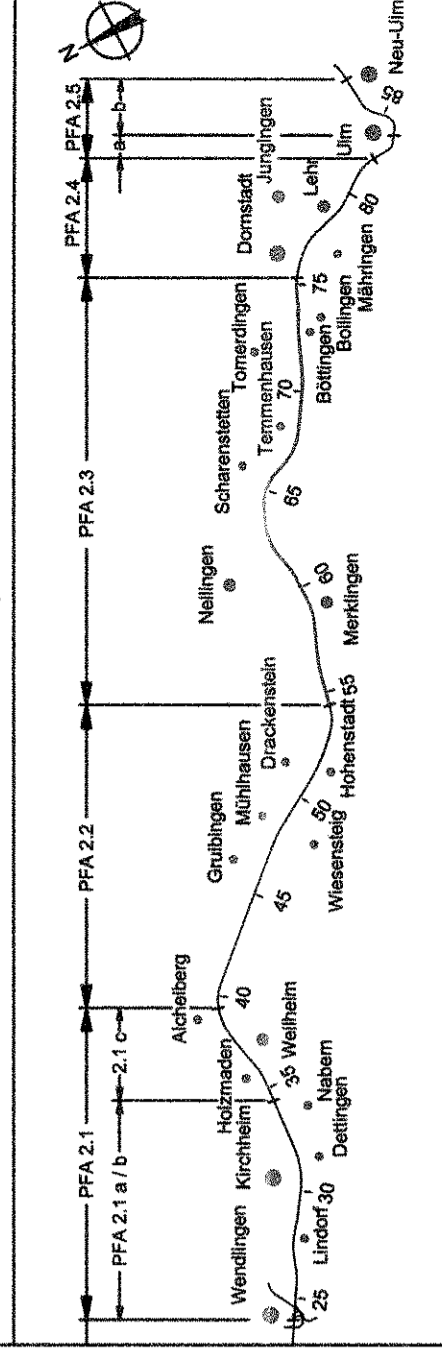


- Legende**
- Gradiente Fahrbahnmachse
 - Betonstreifenfläche



Bereich Wendlingen - Ulm

Planfeststellungsabschnitt 2.3 Albrochfläche
 km 53.8+11 - km 75.2+50, im Bereich der Gemeinden Leichlingen - Donnstadt



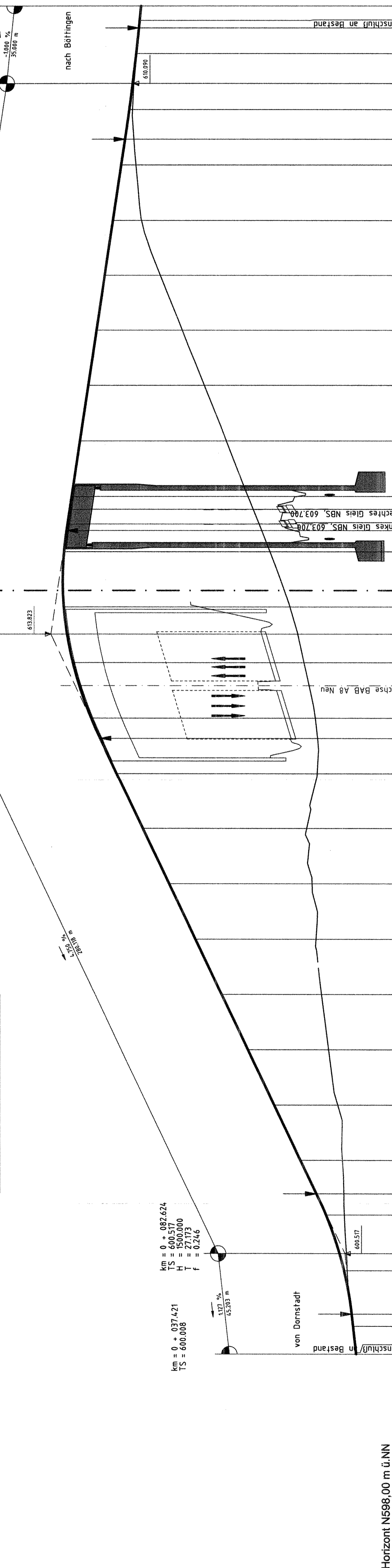
Geographische Codierung 2 3 0 1 8	Blattschnittcodierung 4 8 1 3 M B - 5	Organisatorische Codierung P l a h - V M 2 - 0
Auftraggeber DB Projektbau GmbH	Planer - bearbeitet DB Projektbau GmbH	Planer - im Auftrag der DB Projektbau GmbH
Neuerwerbungsnummer 2013 Stuttgart	Bank Kreditanstalt für Wirtshaus	Aufgestellt: OBERMEYER PLANEN + BEREITEN GmbH
Projekt-Nr. 2013 Stuttgart	Bank-Nr. 011 / 888 8 - 99	Stuttgart, 09.09.2005

Höhenplan 21 GV Böttingen-Dornstadt km 73,581		Datum 05/04 Hül
Urberschutzzustand - Alle Rechte bei der DB Projektbau GmbH		Bereitgestellt durch i.V. Burgum
Maßstab 1:1000/100		Stuttgart, 23.09.2005
Anlage DB 5.2		Blatt 18 von 20

km = 0 + 362,742
 TS = 613,823
 H = 1500,000
 T = 4,972
 f = -0,732

Planung BAB
 nachrichtliche Darstellung
 nur zur Information

km = 0 + 611,599
 TS = 610,090
 H = 1000,000
 T = 25,003
 f = 0,031



Station	Geländehöhe	Gradientenhöhe
0+000	374,21	600,008
0+100	109,797	601,808
0+200	75,000	600,417
0+300	375,867	601,766
0+400	409,617	604,291
0+500	615,599	610,273
0+600	615,599	610,273

