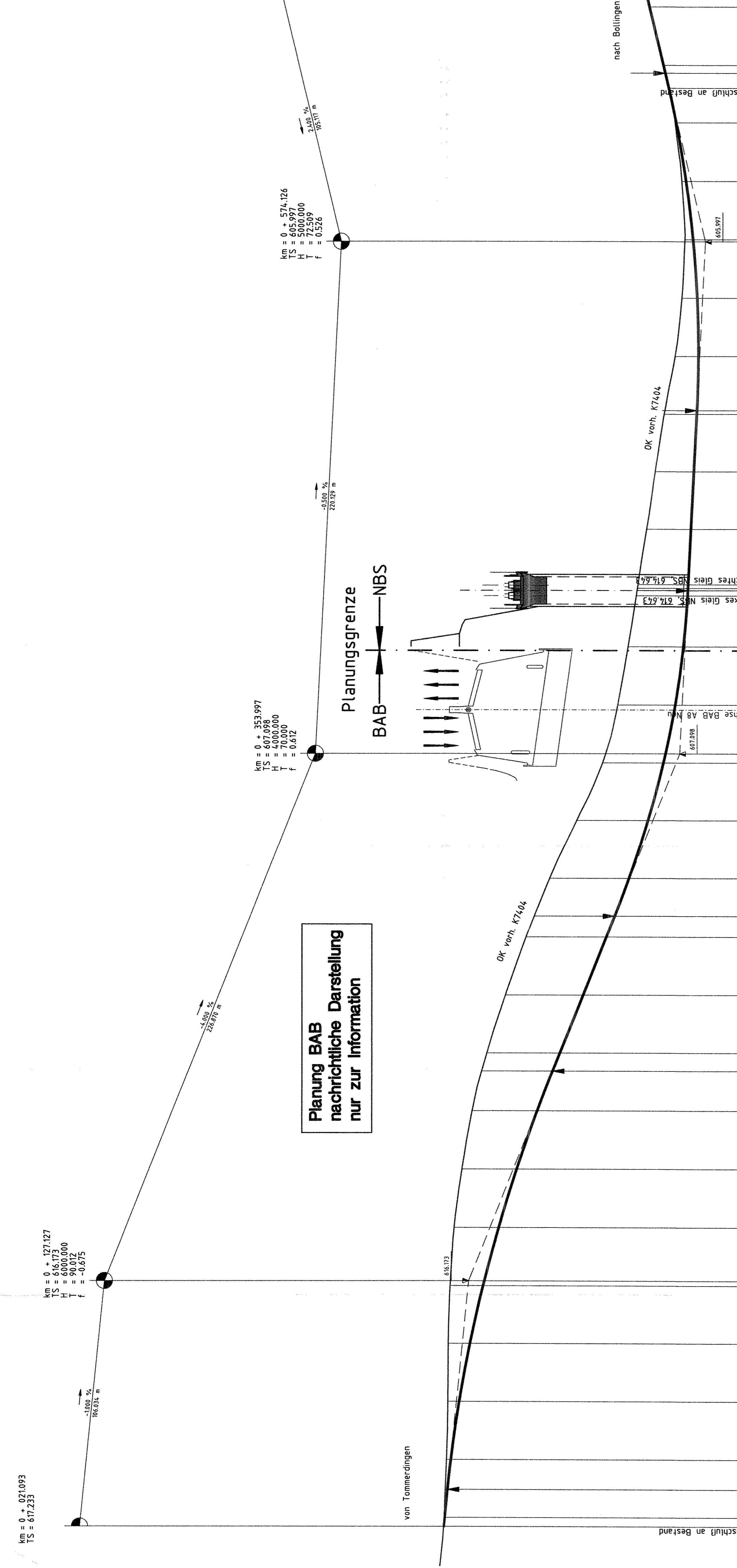


km = 0 + 021.093
TS = 617.233

km = 0 + 127.127
TS = 614.472
H = 6000.000
T = 90.012
F = -0.675

km = 0 + 353.997
TS = 610.000
H = 6000.000
T = 70.000
F = 0.612


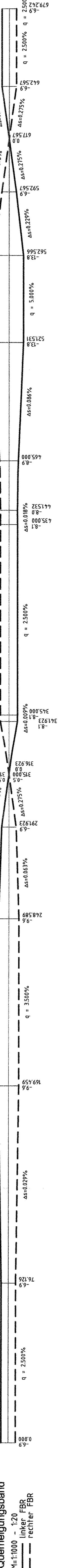


km = 0 + 574.126
TS = 605.997
H = 6000.000
T = 90.012
F = 0.526



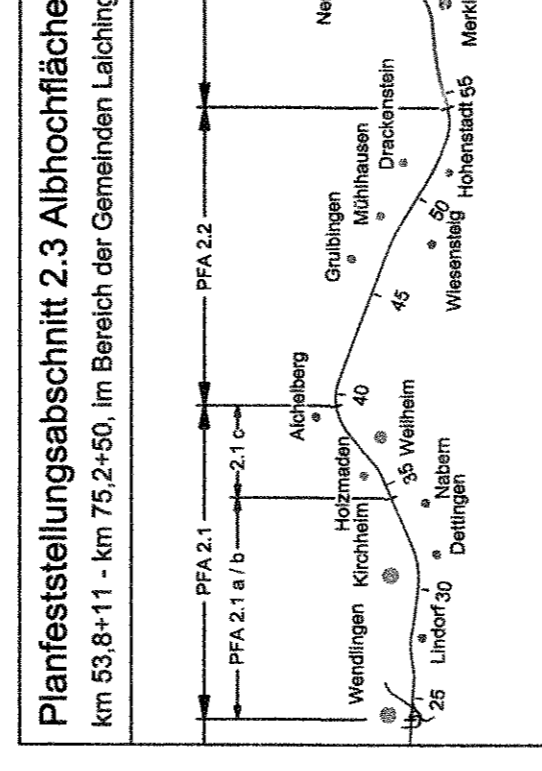
Horizont N604,00 m ü.NN

Station	Geländehöhe	Gradientenhöhe
0+000	617.233	617.233
0+100	616.930	617.073
0+200	616.936	613.234
0+300	612.701	609.290
0+400	609.278	606.940
0+500	607.350	606.360
0+600	607.255	607.255

Station	Geländehöhe	Gradientenhöhe
0+600	607.255	607.255
0+700	606.531	606.531
0+800	606.836	606.836
0+900	607.193	606.352
1+000	607.304	606.297
1+100	607.378	606.368
1+200	608.934	606.493
1+300	608.934	606.493
1+400	608.934	606.493
1+500	608.934	606.493
1+600	608.934	606.493
1+700	608.934	606.493
1+800	608.934	606.493
1+900	608.934	606.493
2+000	608.934	606.493



Bereich Wendlingen - Ulm



Planfeststellungsabschnitt 2.3 Althochfläche
km 53,8+11 - km 75,2+50, im Bereich der Gemeinden Leichlingen - Domstadt

Geographische Codierung: 4 8 1 1 6

Blattscheidungsnummer: 4 8 1 1 6

Blattcodierung: 4 8 1 1 6

Organisatorische Codierung: P l a h | a h | M | G | | - | - | - |

Projekt: Ausbau- und Neubaustrecke Stuttgart - Augsburg

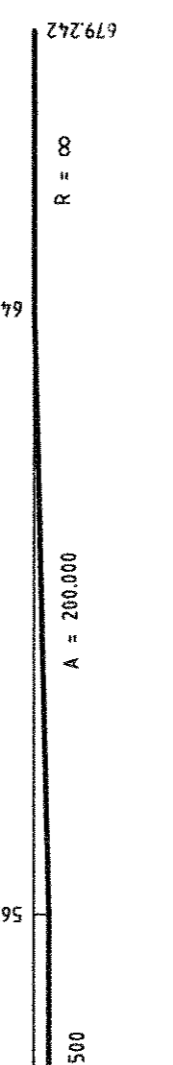
Auftraggeber: DB Projekt-Bau GmbH

Auftrags-Nr.: 09.09.2005

Höhenplan
19 Kreisstrasse K 7404
km 72,241

Uneherschütz - Alle Rechte bei der DBProjektBau GmbH

Datum: 05/04/10
Gezeichnet: Hül
Bearbeiter: 05/04/Gis 2.02-16
Maststab: 1:1000/100
Freigebe: DBProjektBau GmbH
i.v. Burgum
Stuttgart, 23.09.2005
Erstellt für Plan-Nr.:
Ersetzt durch Plan-Nr.:
Anlage: Planfeststellungsunterlagen
Anlage: DBS.2
Blatt: 16 von 20



Planfeststellungsabschnitt 2.3 Althochfläche

DB Projekt-Bau GmbH
Friedenstraße 1
70372 Stuttgart
Tel: 0711/2662-770
Fax: 0711/2662-770