Planung BAB
nachrichtliche Darstellung
nur zur Information

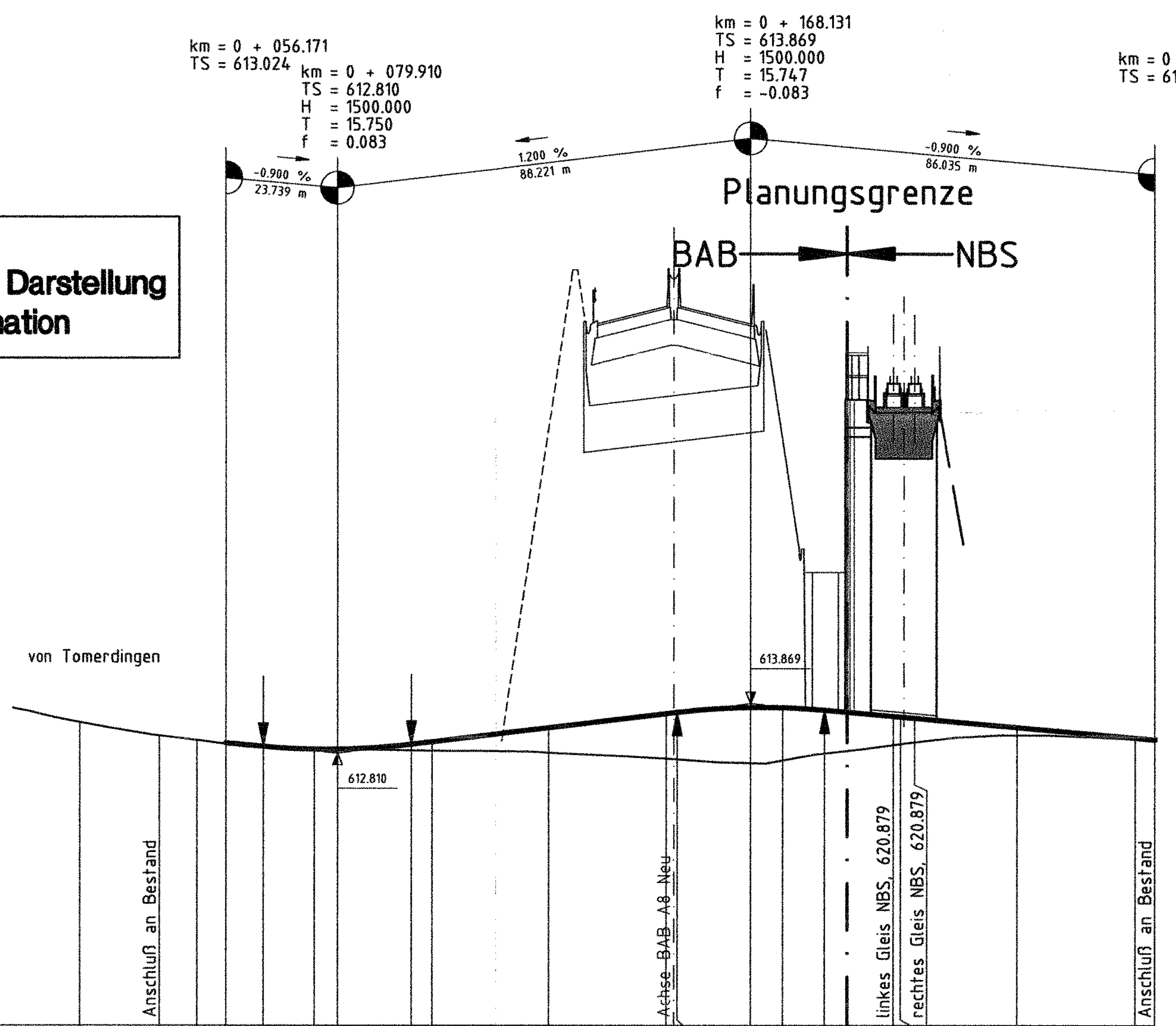

Horizont N607,00 m ü.NN

Station	Geländehöhe	Gradientenhöhe
25.000	613.470	
42.050	613.184	
50.000	613.092	
56.171	613.007	613.024
64.160	612.933	612.952
75.000	612.906	612.894
79.910	612.895	612.893
95.660	612.869	612.999
100.000	612.862	613.051
125.000	612.819	613.351
150.000	612.692	613.651
152.384	612.677	613.680
168.131	612.599	613.786
175.000	612.657	613.781
183.878	612.803	613.727
198.496	612.984	613.596
200.000	613.004	613.582
202.996	613.042	613.555
225.000	613.190	613.357
250.000	613.112	613.132
254.166	613.086	613.095

0 + 000.0 0 + 100.0 0 + 200.0

Krümmungsband
M=1:1000 - 1 / R

Querneigungsband
M=1:1000 - 1:20
—— linker FBR
– – rechter FBR

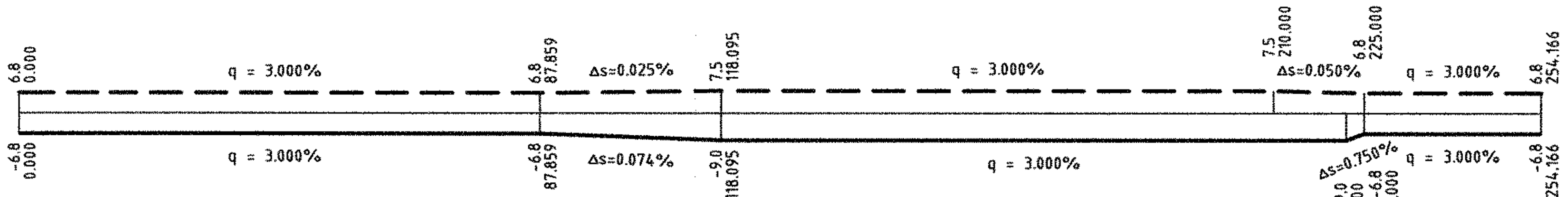

Legende

Gradiente Fahrbahnachse

Betonschnittfläche

Ausbau- und
Neubaustrecke
Stuttgart - Augsburg

DB

Bereich Wendlingen - Ulm

Planfeststellungsabschnitt 2.3 Albhochfläche

km 53,8+11 - km 75,2+50, im Bereich der Gemeinden Laichingen - Dornstadt

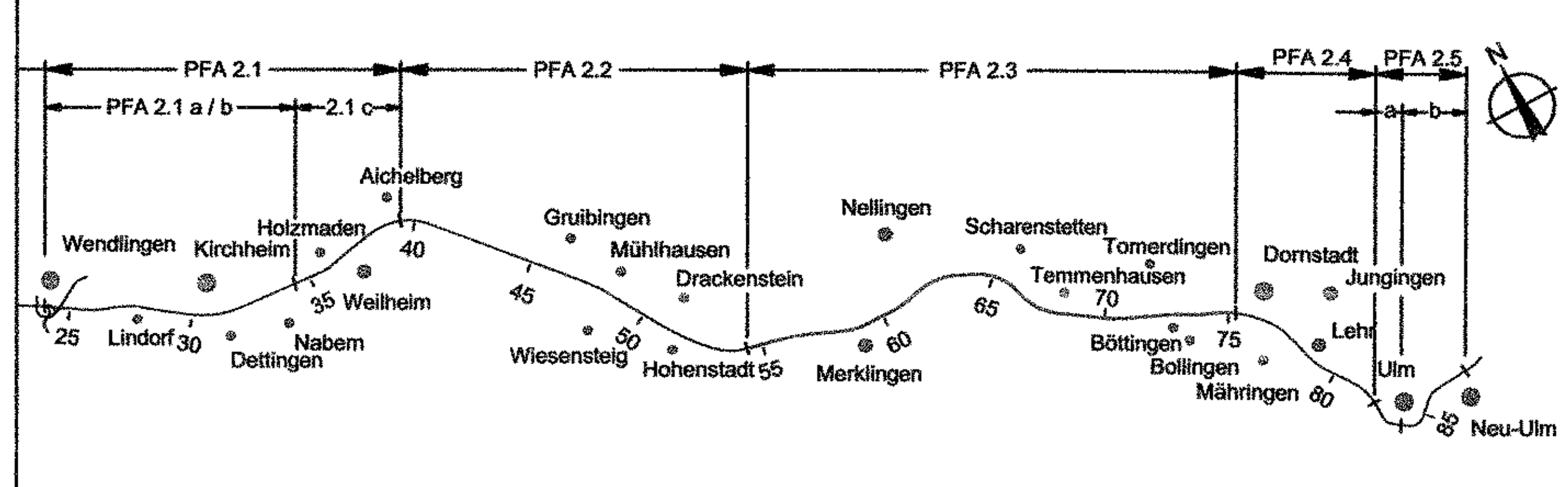

Geographische Codierung	Blattschnittcodierung	Organisatorische Codierung
2.3 | 0 0 | 1 5	4 8 1 3 | L Z - | - 5	P | I a h - | V M F 2 | - 0
PFA Bauabschnitt Blattschnitt	Streckennummer Bezirk	Phase Planzeichen Gewerk Ebene Planinhalt Index

Auftraggeber
DB ProjektBau GmbH
Niederlassung Südwest
Projektzentrum Stuttgart
Mönchstraße 29
70191 Stuttgart
Tel. 07 11 / 2092 - 7700
Fax. 07 11 / 2092 - 7730

Planer - bearbeitet im Auftrag der DBProjektBau GmbH
ARGE OBERMEYER / DE-Consult
PLANEN + BERATEN GmbH
Hasenbergstraße 31
70178 Stuttgart
Tel. 0711 / 669 09 - 0
Fax 0711 / 669 09 - 99

Aufgestellt:
OBERMEYER
PLANEN + BERATEN GmbH
Stuttgart, 09.09.2005

Höhenplan
18 Kuhbergweg
km 71,299

	Datum	Name
Gezeichnet	05/04	Hul
Bearbeiter	05/04	Gis 2⁄3 - 15

Maßstab 1:1000/100

Urheberschutz - Alle Rechte bei der DBProjektBau GmbH

Freigabe DBProjektBau GmbH
i.V. [signature]
Stuttgart, 23.09.2005

Ersatz für Plan-Nr. Phase Index
Ersetzt durch Plan-Nr.



Festgestellt mit
Planfeststellungsbeschluss des
Regierungspräsidiums Tübingen vom
12. November 2008, Az.: 15-3/0513.2-21/
DB NBS PFA 2.3 / A 8 Hohenstadt - Ulm-West

Anlage Planfeststellungsunterlagen
Anlage DB 5.2
Blatt 15 von 20

Plangröße: 0,59 m x 0,39 m
M:\14865-0\CAD\PS\4\OPB\H\4V00PMF2_150.dwg