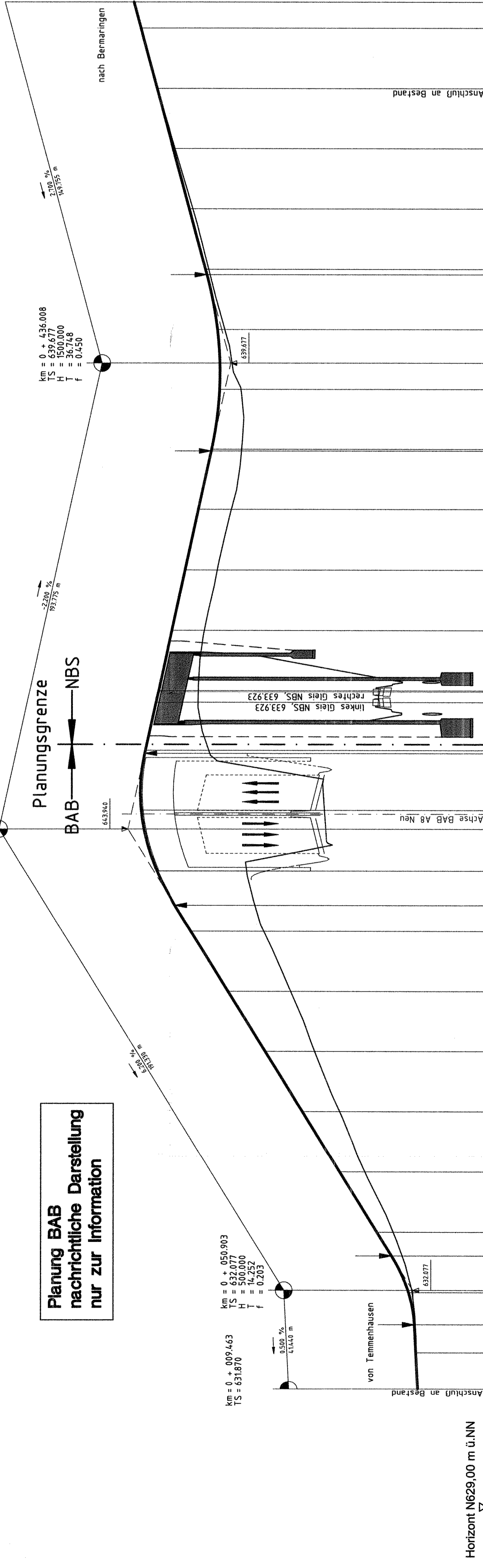


km = 0 + 242.233
 TS = 643.940
 H = 750.000
 I = 31.501
 f = -0.602

Planung BAB
 nachrichtliche Darstellung
 nur zur Information

Planungsgrenze
 BAB NBS

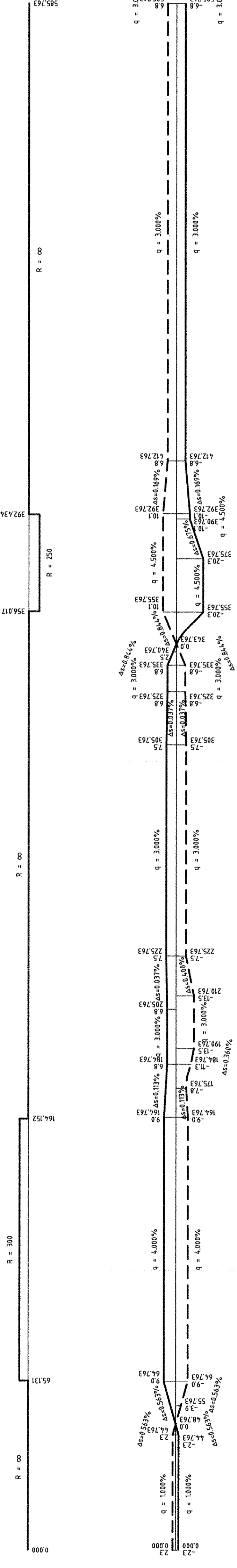
km = 0 + 436.008
 TS = 639.677
 H = 520.000
 I = 27.106
 f = 0.450



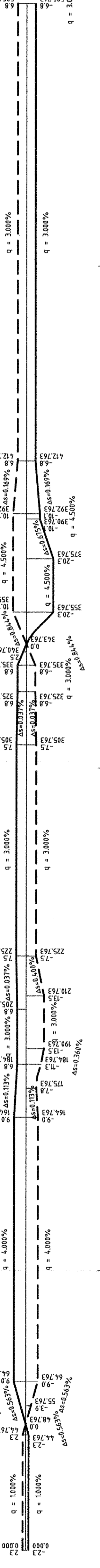
Horizont N629,00 m ü.NN

| Station | Gradientenhöhe | Geländehöhe |
|---------|----------------|-------------|
| 9.63 | 631.666 | 631.870 |
| 25.000 | 631.927 | 631.946 |
| 36.51 | 631.967 | 632.006 |
| 50.000 | 632.102 | 632.251 |
| 60.703 | 632.113 | 632.280 |
| 65.15 | 632.521 | 632.961 |
| 75.000 | 632.893 | 633.571 |
| 100.000 | 634.072 | 635.121 |
| 125.000 | 635.128 | 636.671 |
| 150.000 | 636.166 | 638.221 |
| 175.000 | 637.165 | 639.771 |
| 200.000 | 638.282 | 641.321 |
| 210.732 | 638.649 | 641.987 |
| 225.000 | 638.997 | 642.736 |
| 242.233 | 639.709 | 643.278 |
| 250.000 | 639.763 | 643.394 |
| 273.274 | 640.536 | 643.274 |
| 275.000 | 640.589 | 643.219 |
| 294.903 | 641.026 | 642.781 |
| 299.403 | 641.076 | 642.887 |
| 300.000 | 641.075 | 642.889 |
| 325.000 | 640.768 | 642.719 |
| 350.000 | 640.232 | 641.569 |
| 375.000 | 639.647 | 641.019 |
| 399.260 | 639.229 | 640.485 |
| 400.000 | 639.223 | 640.469 |
| 425.000 | 639.258 | 640.140 |
| 436.008 | 639.627 | 640.127 |
| 450.000 | 639.926 | 640.227 |
| 472.756 | 640.538 | 640.669 |
| 475.000 | 640.595 | 640.738 |
| 500.000 | 641.258 | 641.495 |
| 525.000 | 642.001 | 642.080 |
| 550.000 | 642.746 | 642.754 |
| 575.000 | 643.461 | 643.429 |
| 585.763 | 643.720 | 643.720 |

Krümmungsband
 M=1:1000 - 1 / R

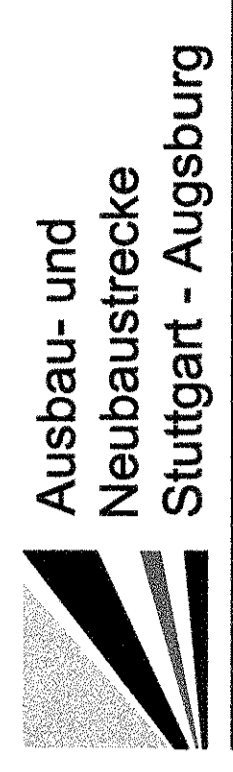


Querneigungsband
 M=1:1000 - 1/20



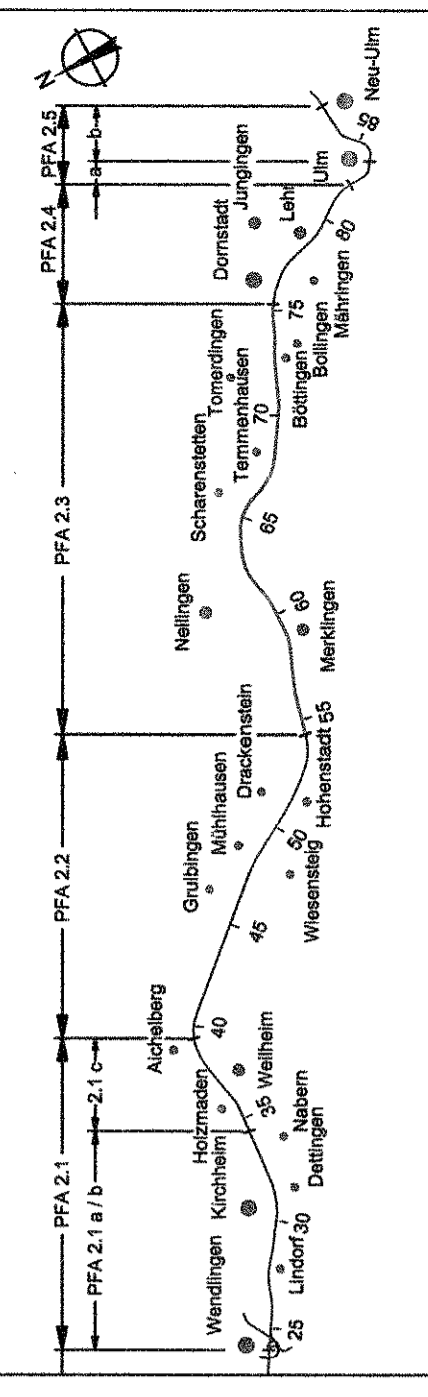
Legende

- Gradiente Fahrbahnachse
- Betonerschnittfläche



Bereich Wendlingen - Ulm

Planfeststellungsabschnitt 2.3 Althochfläche
 km 53,8+11 - km 76,2+50, im Bereich der Gemeinden Laichingen - Dornstadt



Geographische Codierung
 2 3 | 0 0 | 1 1 3 |
 PFA 2.1 a / b - 2.1 c -

Blattschnittcodierung
 4 8 | 1 1 3 | L X | - 5 |

Organisatorische Codierung
 P | a | h | - | M | D | - | 0 |

DB Projektbau GmbH
 Auftragsgeber
 DB Projektbau GmbH
 Auftragsgeber
 DB Projektbau GmbH
 Auftragsgeber

Platz der Baupläne im Auftrag der
 DB Projektbau GmbH
 Auftragsgeber
 DB Projektbau GmbH
 Auftragsgeber

OBERMAYER
 PLANER + BERATER GMBH
 Stuttgart, 09.09.2005

| | | | |
|--|--|--|--|
| Höhenplan 16 Inneres Hart km 68,906 | | Datum Name 05/04/Hul | |
| Unberechtigt - Alle Rechte bei der DBProjektbau GmbH | | Gezeichnet 05/04/Hul | |
| Freigabe DBProjektbau GmbH | | Bearbeiter 05/04/Gis 2.2.2.13 | |
| i.V. Baugum | | Maststab 1:1000/100 | |
| Stuttgart, 23.09.2005 | | Freigegeben durch i.V. Baugum | |
| Ersatz für Plan-Nr. Ersatz durch Plan-Nr. | | Stuttgart, 23.09.2005 | |
| Anlage DB 5.2 | | Blatt 13 von 20 | |
| Blatt 13 von 20 | | DB NBS PFA 2.3 / A 8 Hohenstadt - Ulm-West | |