

km = 0 - 033.156
 TS = 704.877
 H = 200,000
 T = 0,000
 F = 0,036

km = 0 + 048.746
 TS = 701.929
 H = 1500,000
 T = 14,257
 F = -0,068

km = 0 + 122.905
 TS = 697.850
 H = 73,337
 T = 0,000
 F = 0,023

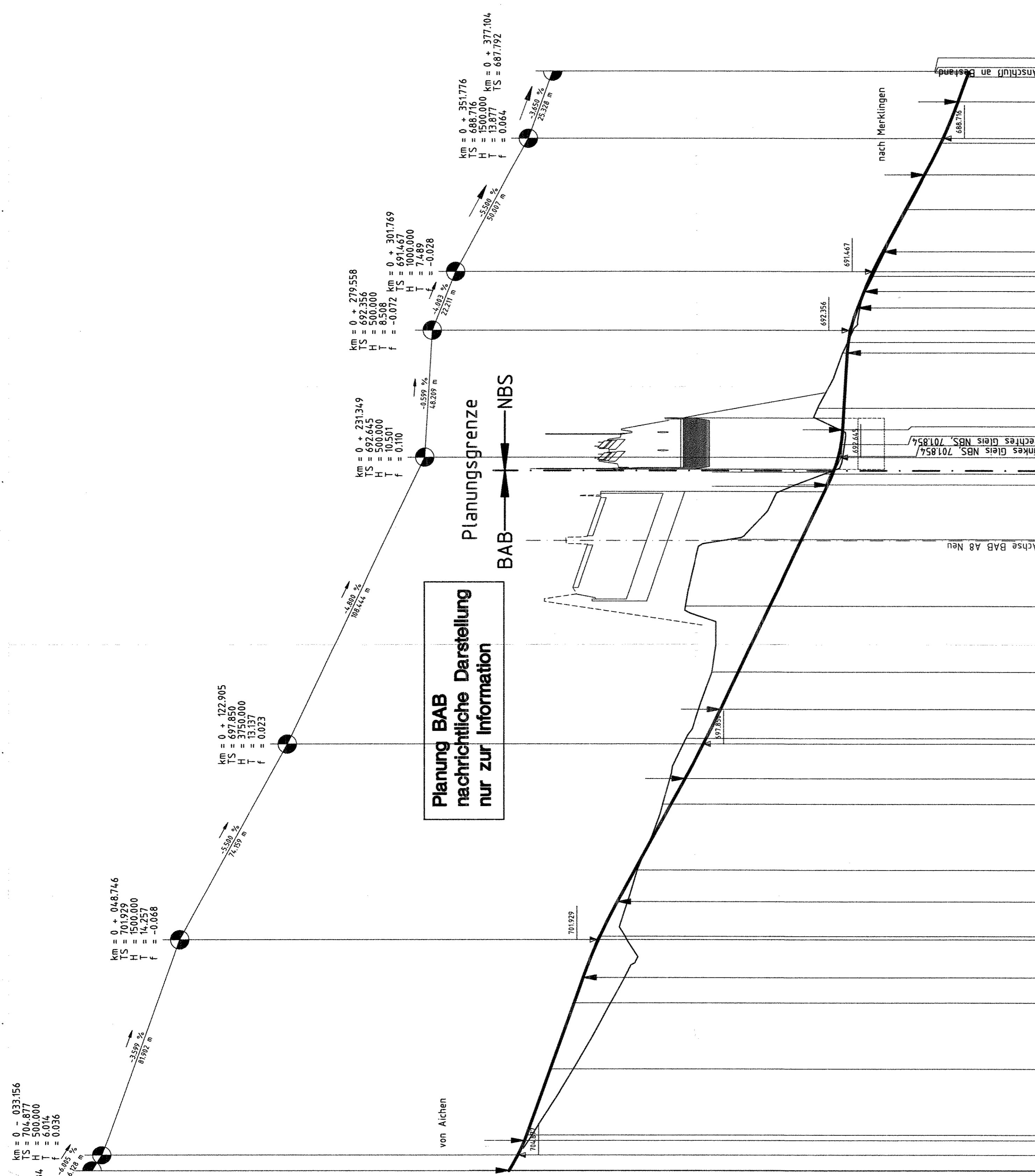
km = 0 + 231.349
 TS = 692.645
 H = 105,000
 T = 0,000
 F = 0,110

km = 0 + 279.558
 TS = 692.356
 H = 500,000
 T = 8,508
 F = -0,072

km = 0 + 301.769
 TS = 691.667
 H = 1000,000
 T = 7,489
 F = -0,028

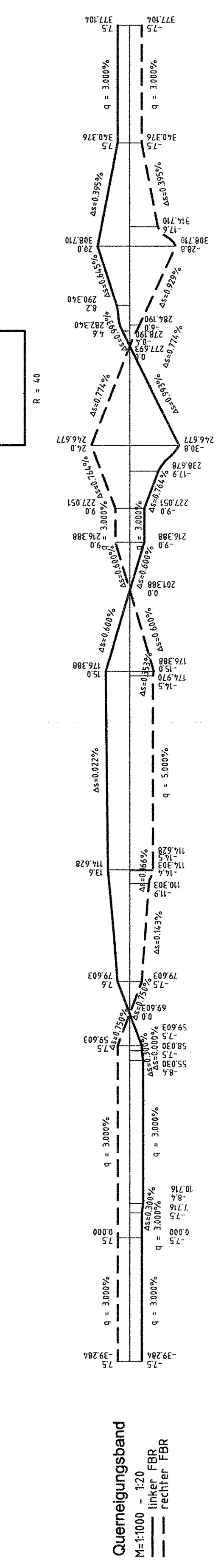
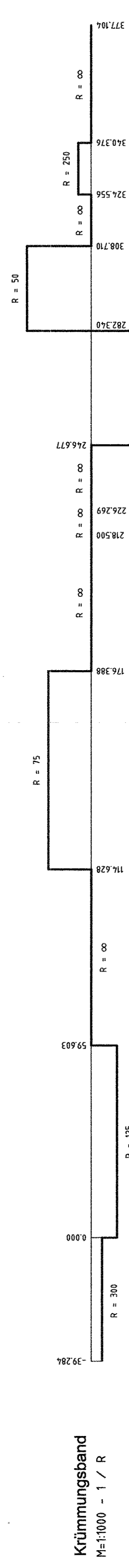
km = 0 + 351.776
 TS = 688.716
 H = 1300,000
 T = 10,000
 F = 0,064

km = 0 + 377.104
 TS = 687.792
 H = 1300,000
 T = 10,000
 F = 0,064




Horizont N685,00 m ü.NN

Station	Gradientenhöhe	Geländehöhe
0+000	702.810	703.684
0+100	700.394	704.685
0+200	696.895	694.750
0+300	692.356	692.356
0+377.104	687.792	687.792



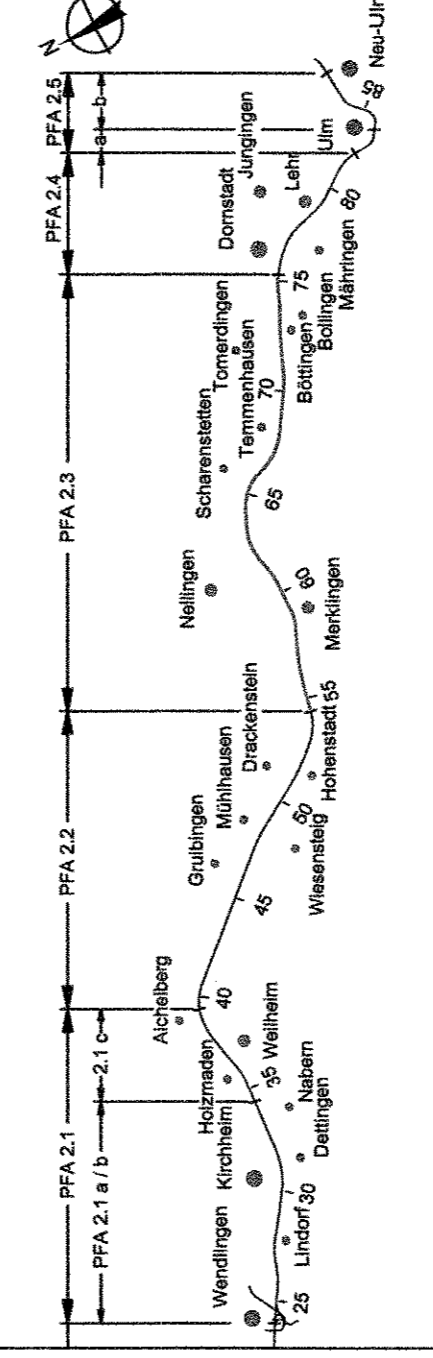
Legende

- Gradiente Fahrtrichtachse
- Betonschnittfläche



Bereich Wendlingen - Ulm

Planfeststellungsabschnitt 2.3 Althochfläche
 km 63.8+11 - km 76.2+50, im Bereich der Gemeinden Leichlingen - Dorndorf



Geographische Codierung: 2 3 | 0 0 | 0 9 | 4 8 | 1 3 | L | Q | - | 5 |

Blattschnittcodierung: P | I | a | h | - | V | M | 9 | 2 | - | 0 |

Organisatorische Codierung: P | I | a | h | - | V | M | 9 | 2 | - | 0 |

Auftraggeber: DB ProjektBau GmbH
 Auftragsnummer: 20178 Stuttgart
 Datum: 07.11.2008 - 770

Planer: bearbeitet im Auftrag der DB ProjektBau GmbH
 MSc. Ingeborg / Dr. Ingrid
 Niederlassung Stuttgart
 Hauptstraße 31
 70372 Stuttgart
 Tel. 0711 / 888 08 88
 Fax 0711 / 888 08 99

Organisatorische Codierung: P | I | a | h | - | V | M | 9 | 2 | - | 0 |

Projektphase: Entwurf, Bauplan, Bauausführung, Inbetriebnahme

Projektleitung: OBERMEYER
 PUNZEN + BERLEN GmbH
 Stuttgart, 09.09.2005

Höhenplan
 9 Lixthauweg
 km 63,077

Urheberschutz - Alle Rechte bei der DBProjektBau GmbH

Datum: 05/04/04
 Gezeichnet: 05/04/04
 Bearbeiter: Gis 2 P - OG
 Maßstab: 1:1000/100
 Freigebe DBProjektBau GmbH

i.V. Ludwig
 Stuttgart, 23.09.2005

Ersatz für Plan-Nr. Freigebe durch Plan-Nr.
 Anlage Planfeststellungsunterlagen

Anlage DB 5.2
 Blatt 9 von 20

Plangröße: 0,78 m x 0,56 m

Festbesitz mit Planfeststellungsbeschluss des Regierungspräsidiums Tübingen vom 11.11.2005 (S. 15-30) S. 32-37, DB NSB PFA 2.3 / A 8 Hochwasser- Umflut

REGIERUNGSPRÄSIDIUM TÜBINGEN