

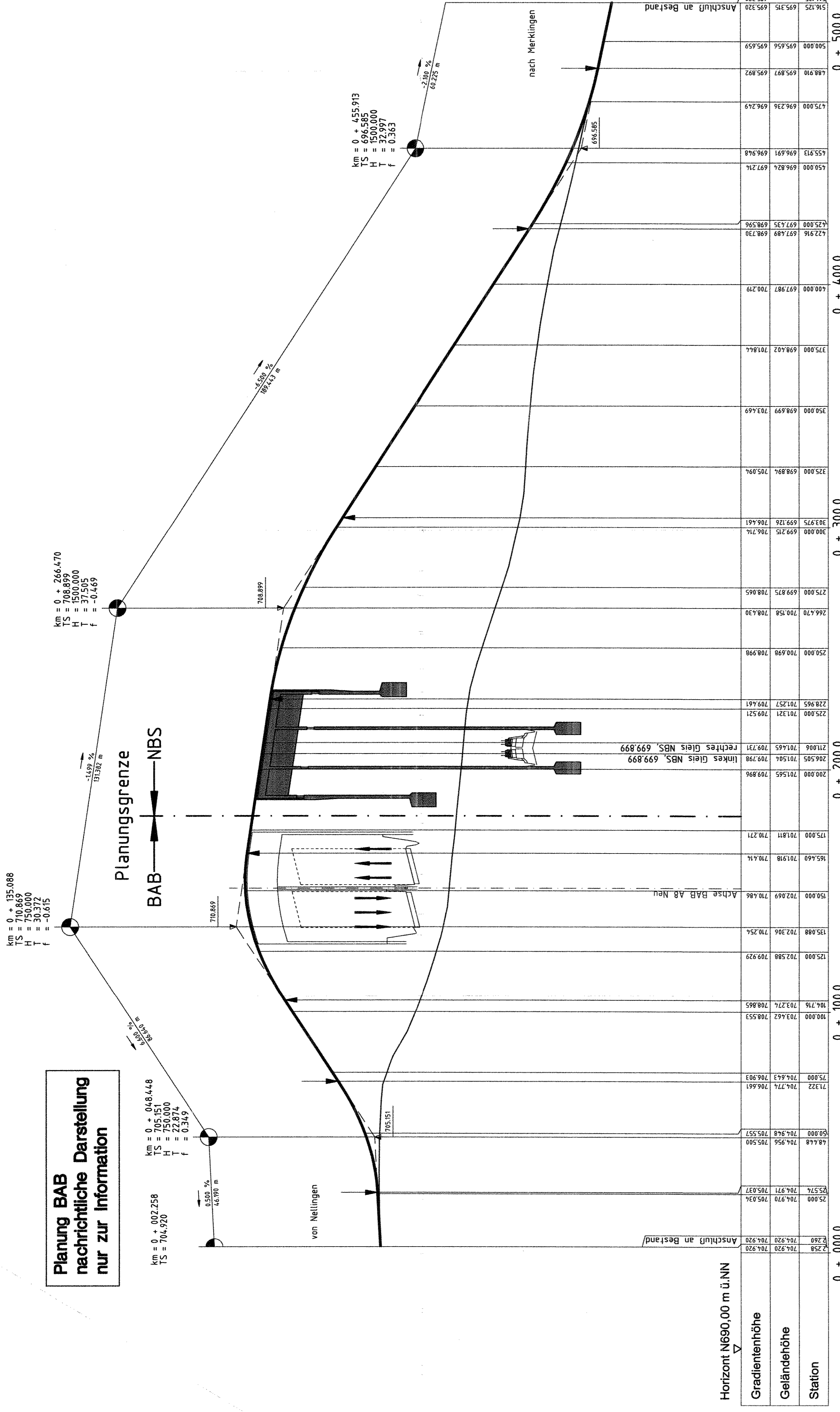
km = 0 + 135,088
 TS = 710,869
 H = 750,000
 f = -3,72
 i = -0,815

Planung BAB
nachrichtliche Darstellung
nur zur Information

km = 0 + 002,258
 TS = 704,320
 H = 750,000
 f = 2,224
 i = 0,349

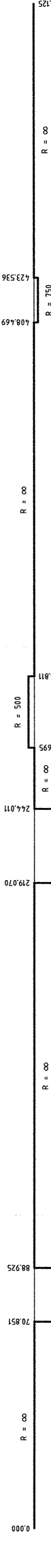
km = 0 + 266,470
 TS = 708,899
 H = 750,000
 f = 37,505
 i = -0,469

km = 0 + 455,913
 TS = 696,585
 H = 750,000
 f = 2,97
 i = 0,533

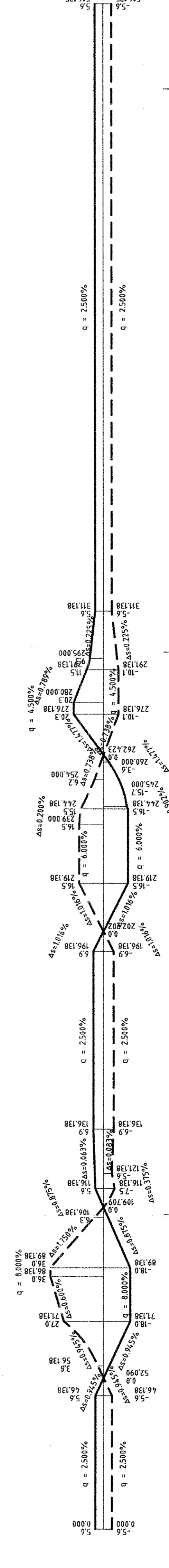


Station	Geländehöhe	Gradientenhöhe
0 + 000.0	725.8	704.920
0 + 000.1	704.920	704.920
0 + 000.2	704.920	704.920
0 + 000.3	704.920	704.920
0 + 000.4	704.920	704.920
0 + 000.5	704.920	704.920
0 + 000.6	704.920	704.920
0 + 000.7	704.920	704.920
0 + 000.8	704.920	704.920
0 + 000.9	704.920	704.920
0 + 001.0	704.920	704.920
0 + 001.1	704.920	704.920
0 + 001.2	704.920	704.920
0 + 001.3	704.920	704.920
0 + 001.4	704.920	704.920
0 + 001.5	704.920	704.920
0 + 001.6	704.920	704.920
0 + 001.7	704.920	704.920
0 + 001.8	704.920	704.920
0 + 001.9	704.920	704.920
0 + 002.0	704.920	704.920
0 + 002.1	704.920	704.920
0 + 002.2	704.920	704.920
0 + 002.3	704.920	704.920
0 + 002.4	704.920	704.920
0 + 002.5	704.920	704.920
0 + 002.6	704.920	704.920
0 + 002.7	704.920	704.920
0 + 002.8	704.920	704.920
0 + 002.9	704.920	704.920
0 + 003.0	704.920	704.920
0 + 003.1	704.920	704.920
0 + 003.2	704.920	704.920
0 + 003.3	704.920	704.920
0 + 003.4	704.920	704.920
0 + 003.5	704.920	704.920
0 + 003.6	704.920	704.920
0 + 003.7	704.920	704.920
0 + 003.8	704.920	704.920
0 + 003.9	704.920	704.920
0 + 004.0	704.920	704.920
0 + 004.1	704.920	704.920
0 + 004.2	704.920	704.920
0 + 004.3	704.920	704.920
0 + 004.4	704.920	704.920
0 + 004.5	704.920	704.920
0 + 004.6	704.920	704.920
0 + 004.7	704.920	704.920
0 + 004.8	704.920	704.920
0 + 004.9	704.920	704.920
0 + 005.0	704.920	704.920

Krümmungsband
 M=1:1000 - 1 / R



Querneigungsband
 M=1:1000 lin. FBR
 M=1:1000 - 1 / R



- Legende**
- Gradiente Fahrbahnachse
 - Berückschnittfläche

**Ausbau- und
 Neubaustrecke
 Stuttgart - Augsburg**

Bereich Wendlingen - Ulm

Planfeststellungsabschnitt 2.3 Albrochtlfläche
 km 53,8+11 - km 75,2+50, im Bereich der Gemeinden Leichtingen - Dornstald

Geographische Codierung
 23 | 0 | 0 | 0 | 6

Blattschnittcodierung
 4 | 8 | 1 | 3 | L | M | - | 5

Organisatorische Codierung
 P | l | a | h | - | V | M | 6 | 2 | - | 0

Auftraggeber:
DB Projektbau GmbH
 Am Alten Markt 1
 70372 Stuttgart
 Tel. 0 71 41 23 00 - 700
 Fax 0 71 41 23 00 - 730

Auftraggeber:
ANZ AUSTRIA / AG-Consort
 Rindlergasse 31
 1010 Wien
 Tel. 0 1 8 5 5 1 1 0 0 - 9
 Fax 0 1 8 5 5 1 1 0 0 - 9

Auftraggeber:
ANZ AUSTRIA / AG-Consort
 Rindlergasse 31
 1010 Wien
 Tel. 0 1 8 5 5 1 1 0 0 - 9
 Fax 0 1 8 5 5 1 1 0 0 - 9

Stuttgart, 09.09.2005

Höhenplan
 6 Hoher Aspernweg
 km 59,888

Datum Name
 Gezeichnet 05/04/Hul
 Bearbeiter 05/04/Gis Z/P-P-06
 Maßstab 1:1000/100
 Freigabe DBProjektbau GmbH

i.V. Wagner
 Stuttgart, 23.09.2005
 Ersatz für Plan-Nr.
 Ersetzt durch
 Plan-Nr.
 Anlage Planfeststellungsunterlagen
 Anlage DB 5.2

**REGIERUNGSPRÄSIDIUM
 LUDWIGEN**
 Festgestellt mit
 Planfeststellungsbeschluss des
 Regierungspräsidiums Ludwigen vom
 23.09.2005
 DB NBS PFA 2.3 / A 8 Hohentablat - Um-West
 Blatt 6 von 20

Projekt-Nr. 037 m x 0,48 m