

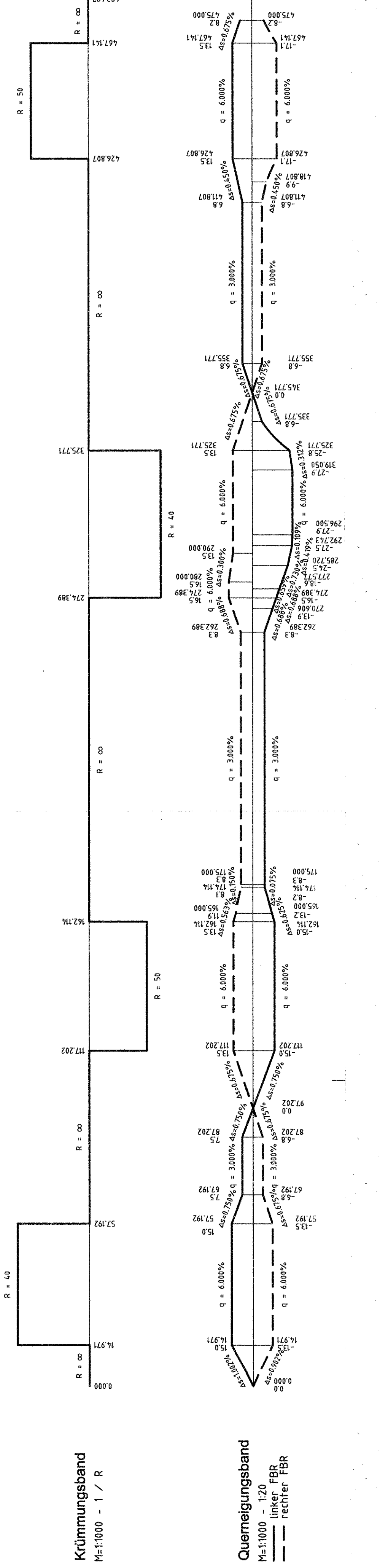
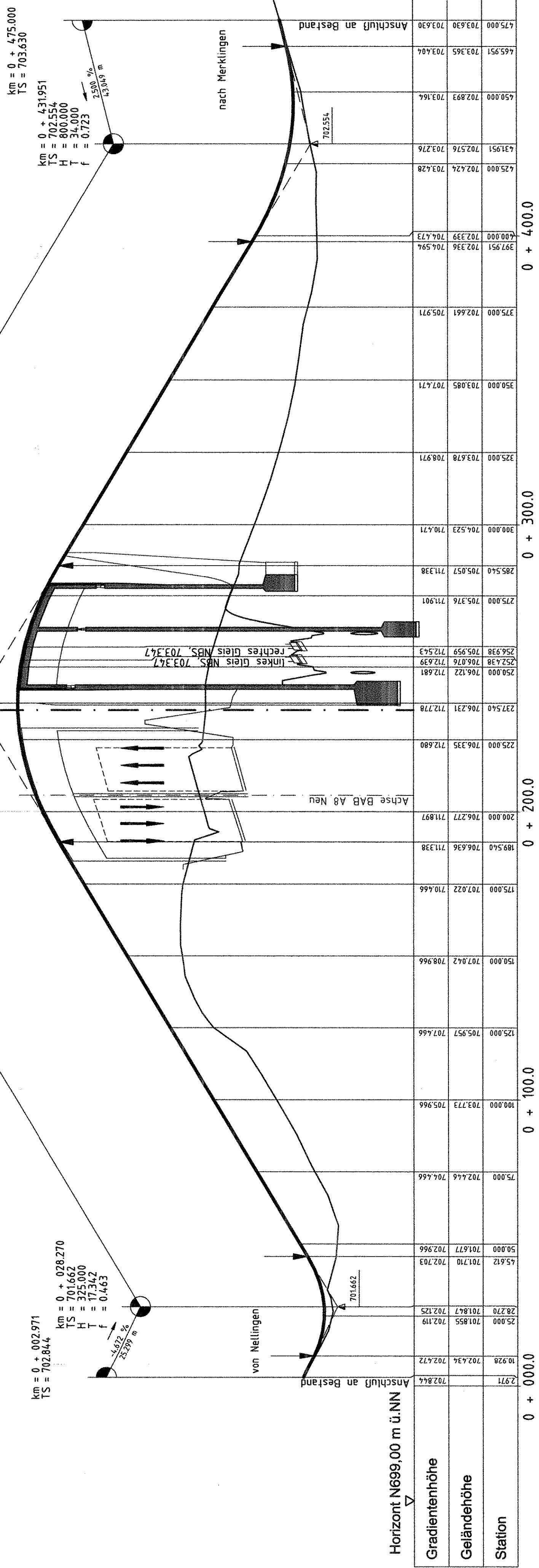
km = 0 + 237.540
 TS = 714.218
 H = 800.000
 T = 48.000
 F = -1.440

Planung BAB
 nachrichtliche Darstellung
 nur zur Information

Planungsgrenze
 BAB ← → NBS

km = 0 + 002.971
 TS = 702.844
 H = 701.662
 T = 325.000
 F = 11.362
 F = 0.463

km = 0 + 431.951
 TS = 702.554
 H = 800.000
 T = 34.000
 F = 0.723



Legende

Gradiente Fahrbahnachse

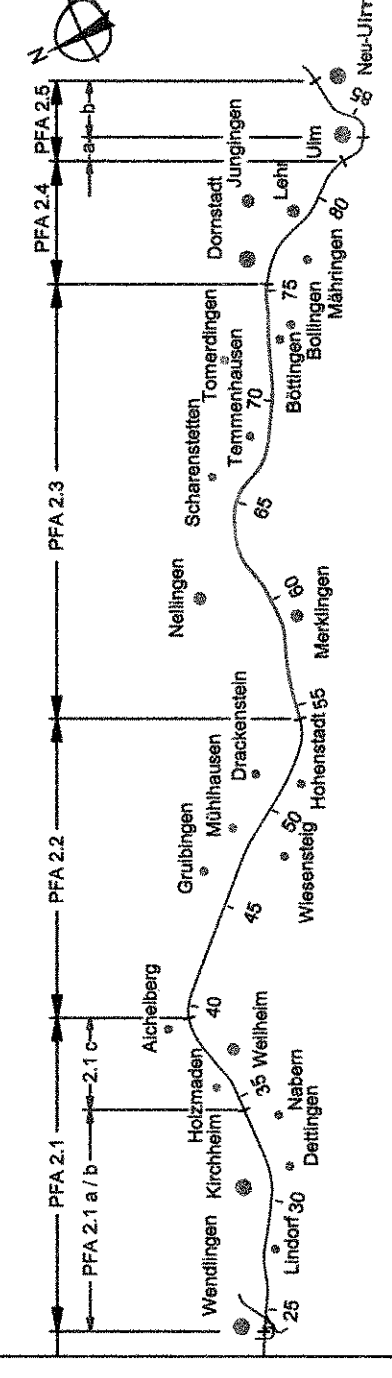
Betonschnittfläche

**Ausbau- und
 Neubaustrecke
 Stuttgart - Augsburg**



Bereich Wendlingen - Ulm

Planfeststellungsabschnitt 2.3 Althochfläche
 km 53,8+11 - km 75,2+50, im Bereich der Gemeinden Laichingen - Dorndorf



Geographische Codierung
 2 3 | 0 0 | 0 4 |
 Blatttitel, Blattnummer, Blattjahr

Blattschnittcodierung
 4 8 | 1 3 | 1 1 | - 5 |
 Streckennummer, Blatttitel, Blattjahr

Organisatorische Codierung
 P | l | a | h | - | V | M | 4 | 2 | - | 1 0 |
 Plan-Nr., Projekt-Nr., Bau-Nr., Baujahr

Autraggeber
DB Projektbau GmbH
 Niedenweg 30
 70391 Stuttgart
 Tel. 07 11 / 2682 - 700
 Fax 07 11 / 2682 - 708


Planer, bearbeitet im Auftrag der
DB Projektbau GmbH
 Postfach 10 15 57
 70773 Stuttgart
 Tel. 07 11 / 888 88 - 0
 Fax 07 11 / 888 88 - 99

Stuttgart, 09.09.2005

Höhenplan
 3 Muehlweg
 km 58,213

Datum Name
 Gezeichnet 05/04 Hul
 Bearbeiter 05/04 Gis 2 P-B-DY
 Maßstab 1:1000/100
 Freigabe DBProjektbau GmbH
i.v. Burgum
 Stuttgart, 23.09.2005

Ersetzt für Plan-Nr. []
 Eignet sich durch []
 Plan-Nr. []



Festgestellt mit
 Regierungspräsidium Tübingen vom
 12. November 2008, Az.: 15-305/13.2-21/
 DB NBS PFA 2.3 / A 8 Hoherstadt - Ulm-West

Anlage DB 5.2
 Blatt 4 von 20

Plangröße: 0,78 m x 0,43 m