

Legende

Gradiente Fahrbahnachse

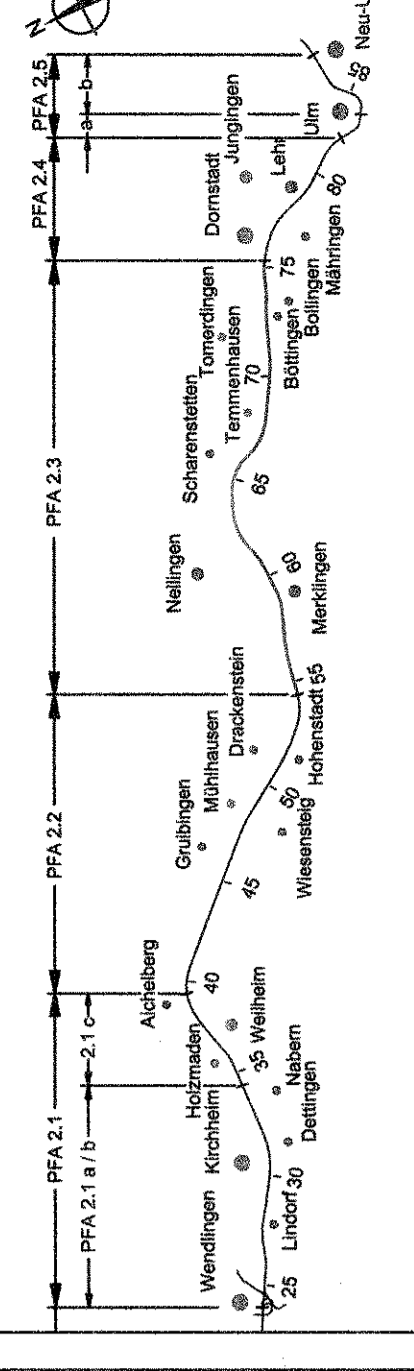
Befestigungsfläche

Ausbau- und Neubaustrecke Stuttgart - Augsburg

Bereich Wendlingen - Ulm

Planfeststellungsabschnitt 2.3 Althochfläche

Km 53,6+111 - km 73,2+60, im Bereich der Gemeinden Leichlingen - Domsatz



Geographische Codierung
2 3 | 0 | 0 | 2

Blattschnittcodierung
L | 0 | 1 | 3 | L | H | - | 5

Organisatorische Codierung
P | a | h | - | V | M | 2 | 2 | - | 0

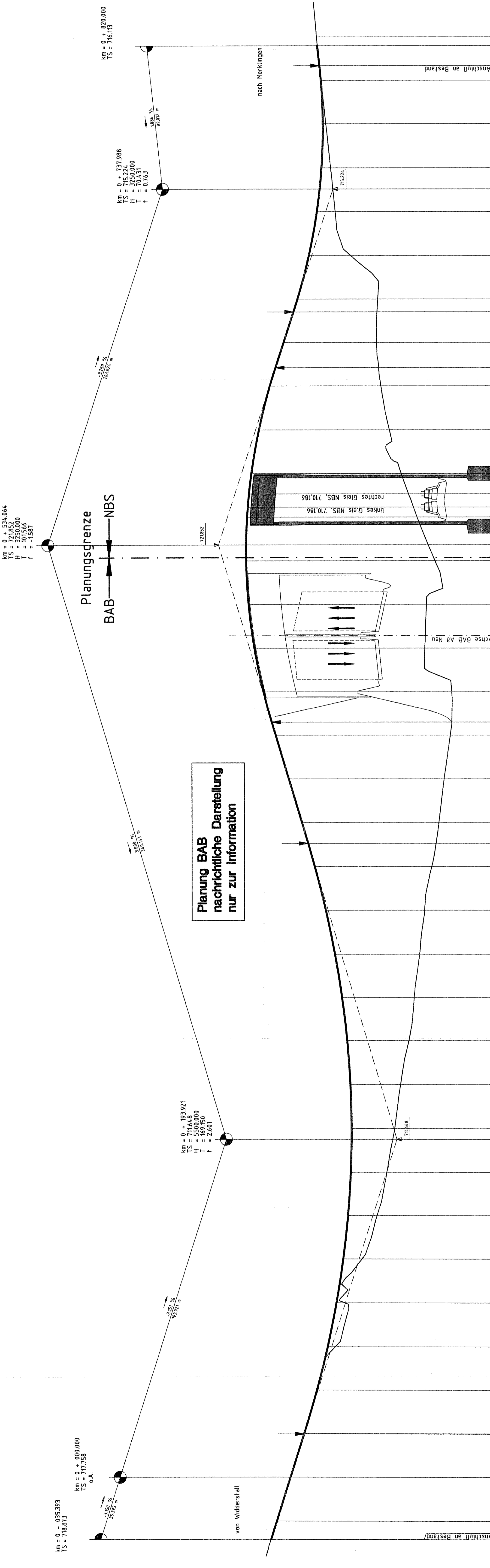
Auftraggeber: DB Projektbau GmbH
Planner: Obermeyer
Angebot: 2005/05/04
Aufstellungsdatum: 2005/05/04
Aufsteller: DB Projektbau GmbH
Angebot-Nr.: 05/04/GIS/2-UG-02
Anlage: DB 5.2
Blatt: 2 von 20

Stuttgart, 09.09.2005

Höhenplan
1 Kreisstraße K 7407
km 56,869

Datum: 05/04/05
Gezeichnet: 05/04/05
Bearbeiter: DB Projektbau GmbH
Maßstab: 1:1000/100
Unehmerschutz - Alle Rechte bei der DB Projektbau GmbH

Freigebe DB Projektbau GmbH
i.V. Wagner
Stuttgart, 23.09.2005
Anlage: DB 5.2
Blatt: 2 von 20

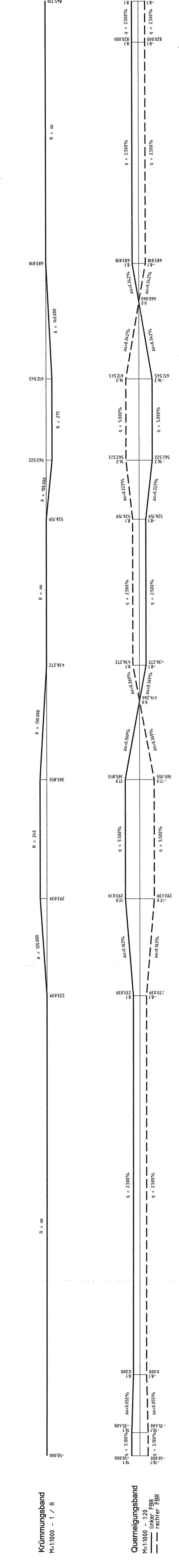


Planung BAB nachrichtliche Darstellung nur zur Information



Horizont N706.00 m ü.NN

Station	Geländehöhe	Gradientenhöhe
0+000.0	717.578	717.578
0+100.0	717.578	717.578
0+200.0	717.578	717.578
0+300.0	717.578	717.578
0+400.0	717.578	717.578
0+500.0	717.578	717.578
0+600.0	717.578	717.578
0+700.0	717.578	717.578
0+800.0	717.578	717.578



Querschnittsband
M=1:1000 - 1:20
linker FBR
rechter FBR