


- Legende**
- Gradiente Fahrbahnachse
 - Betonstreifenfläche

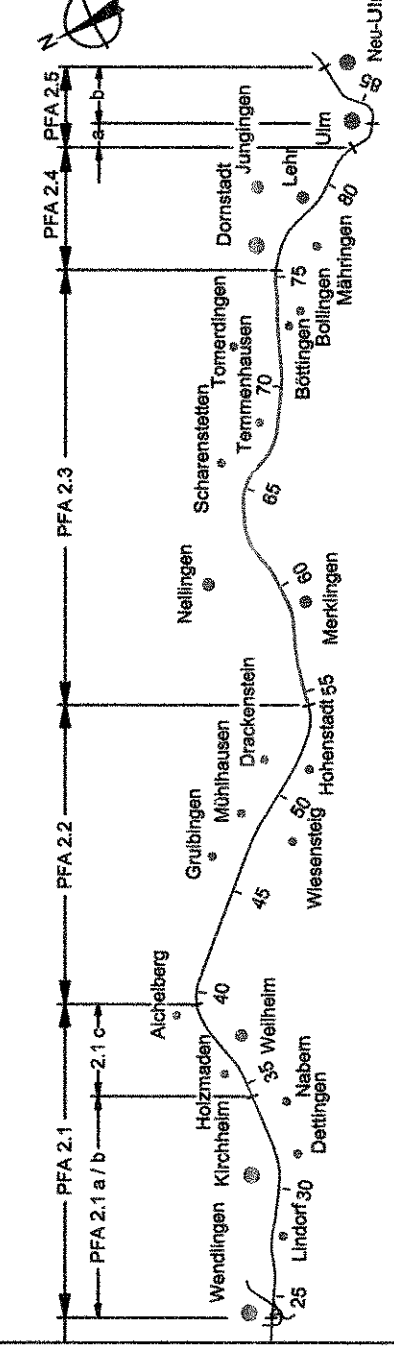
**Ausbau- und
Neubaustrecke
Stuttgart - Augsburg**



Bereich Wendlingen - Ulm

Planfeststellungsabschnitt 2.3 Albohochfläche

km 53,8+11 - km 75,2+50, im Bereich der Gemeinden Leichlingen - Domstadt



Geographische Codierung
2 3 | 0 0 | 0 1 | Blatttitel

Blattschnittcodierung
4 8 | 1 3 | L F | 5 | Blatttitel

Organisatorische Codierung
P | l | a | h | - | V | M | 1 | 2 | - | 0 | Phase | Planstation | Gewerk | Ebene | Position | Index

Auftraggeber
DB Projektbau GmbH
Niederlassung Südwest
Regierungspräsidium Tübingen
70181 Stuttgart
Tel. 07 11 / 2002 - 7700
Fax 07 11 / 2002 - 7700

Planner - bearbeitet im Auftrag der
DB Projektbau GmbH
AGZ OBERMEYER / DE-Donau
FUGG + BERATEN GmbH
Regierungspräsidium Tübingen
70181 Stuttgart
Tel. 07 11 / 666 09 - 0
Fax 07 11 / 666 09 - 99

Aufgestellt:
OBERMEYER
PLANEN + BERATEN GmbH
Stuttgart, 09.09.2005

Höhenplan
-1 Kreisstrasse K 7324
km 54,491

Datum Name
Gezeichnet 05/04 Hul
Bearbeiter 05/04 Gis 248-01
Maßstab 1:1000/100

Freigabe DBProjektBau GmbH
i.V. *Wagner*
Stuttgart, 23.09.2005

Ersatz für Plan-Nr. []
Ersatz durch Plan-Nr. []

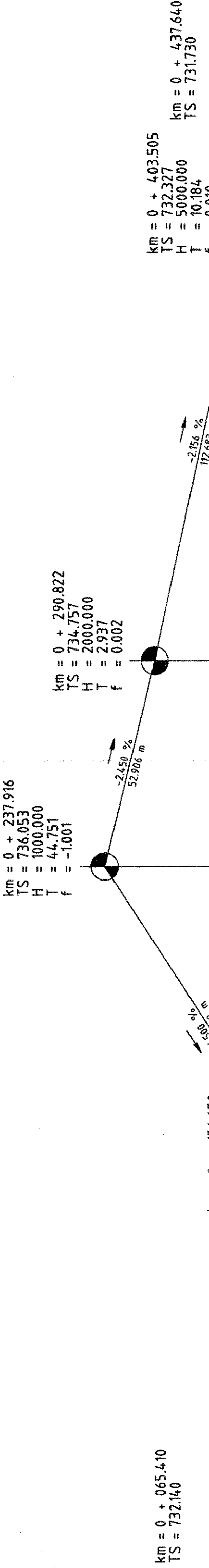
Anlage Planfeststellungsunterlagen
Anlage DB 5.2
Blatt 1 von 20

Urnehmerschutz - Alle Rechte bei der DBProjektBau GmbH

REGIERUNGSPRÄSIDIUM TUBINGEN

Festgestellt mit
Planfeststellungsbeschluss des
Regierungspräsidiums Tübingen vom
12. November 2008, Az.: 15-30E13.2-21/
DB NBS PFA 2.3/1.8 Höhenstadt - Ulm-West

Plangröße: 0,78 m x 0,38 m



Station	Geländehöhe	Gradientenhöhe
65.410	732.056	732.140
75.000	731.870	731.996
95.000	737.548	731.966
100.000	731.470	731.621
115.000	732.330	731.071
125.000	732.040	731.246
136.657	732.330	731.071
148.095	732.650	731.030
150.000	732.707	731.049
153.405	732.808	731.100
156.650	732.909	731.171
156.658	732.909	731.171
176.659	733.537	732.071
176.659	733.537	731.966
193.165	734.974	733.146
200.000	734.273	733.565
200.000	734.273	733.565
225.000	734.938	734.707
227.916	735.143	735.052
250.000	735.222	735.223
250.000	735.222	735.223
275.000	735.932	735.115
282.667	734.914	734.957
282.667	734.914	734.957
287.886	734.816	734.829
290.000	734.776	734.778
290.000	734.776	734.778
292.822	734.760	734.759
293.759	734.698	734.693
293.759	734.698	734.693
300.000	734.561	734.559
300.000	734.561	734.559
325.000	734.031	734.020
350.000	733.513	733.481
375.000	732.941	732.942
393.321	732.543	732.547
400.000	732.402	732.407
400.000	732.402	732.407
403.505	732.327	732.337
413.689	732.115	732.149
425.000	731.926	731.951
437.640	731.926	731.951

