

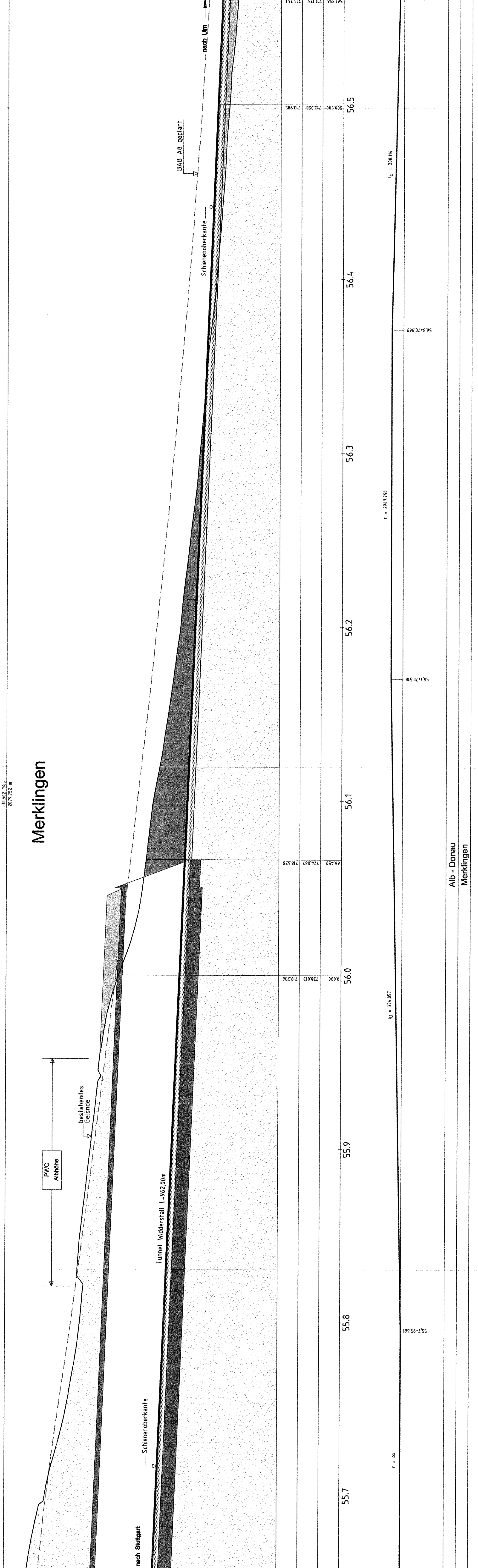
Horizont N705.00 m ü.NN

Höhe der Schienenoberkante	645.059	714.724	722.955
Höhe bestehendes Gelände	714.724	714.724	714.724
Kilometrierung der NBS	55.7	55.8	55.9

Krümmungsband  
M=1:1000 - 20 / R

Landkreis  
Gemeinde

Alb-Donau  
Merklingen




Anschlussplan Anlage Nr.: DB 5.1 Blatt 3

Merklingen

645.059	714.724	722.955	713.941	713.941	713.941	713.941
55.7	55.8	55.9	56.0	56.1	56.2	56.3
55.7	55.8	55.9	56.0	56.1	56.2	56.3
56.4	56.4	56.4	56.5	56.5	56.5	56.5

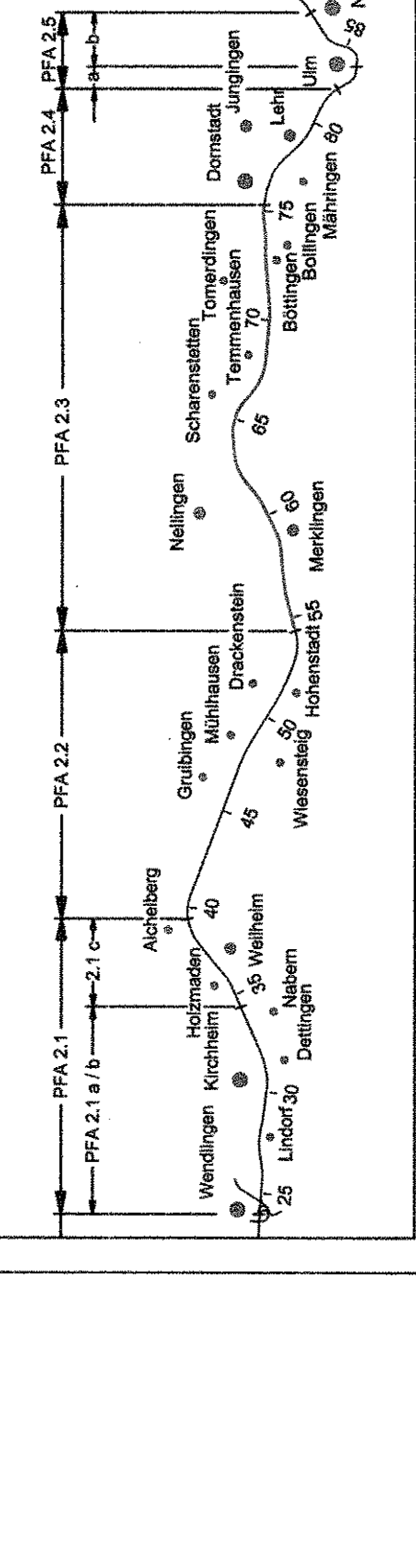
16.952 ‰  
2079.152 m



Anschlussplan Anlage Nr.: DB 5.1 Blatt 5

Bereich Wendlingen - Ulm

Planfeststellungsabschnitt 2.3 Albhochfläche  
km 55,8+11 - km 75,2+50, im Bereich der Gemeinden Leichtingen - Dorfstadt



Geographische Codierung: 2 3 | 0 | 0 | 0 | 4

Blattschnittcodierung: 4 | 8 | 1 | 3 | 4 | G | 1 | 5

Organisatorische Codierung: 1 | 0 | 1 | 1 | 4 | 1 | 0

Projektor: ARZ GEMWES / B-Comet  
DBProjektBau GmbH  
Raben + Bären GmbH  
Niederlassung Stuttgart  
Postfach 31  
7073 Stuttgart  
Tel. 07 11 / 208 - 700  
Fax 07 11 / 208 - 7150

Aufgestellt: OBERMEYER  
PLANNEN + BERATEN GmbH  
Stuttgart, 09.09.2005

Höhenplan  
km 55,646 ... 56,561

Datum	Name
Gezeichnet	06./03.LB
Bearbeiter	06./03.Gis
Maßstab	1:1000/250
Freigabe DBProjektBau GmbH	
i.v. <i>Wagner</i>	
Stuttgart, 23.09.2005	
Ersetzt für Plan-Nr.	Plan-Nr.
Ersetzt durch	Plan-Nr.
Anlage Planfeststellungsunterlagen	
Anlage DB 5.1	
Blatt 4 von 23	

Freigelegt mit Genehmigung des Ministeriums für Regionalentwicklung, Städtebau und Wohnungswesen  
12. November 2008, AZ: 15-935/3.2-1/  
DB NBS PFA 2.3 / A 9 Hohenstadt - Ulm-West

Planmaß: 1,54 m x 0,20 m