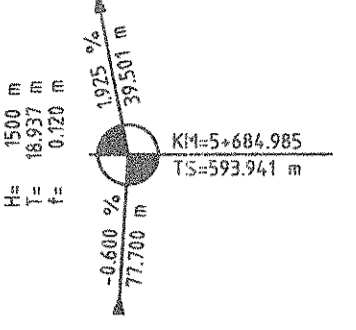


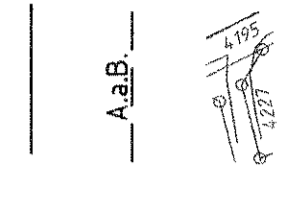
Legende

- Straßenplanung neu
- Dammböschungen
- Einschnittböschungen

Nigungsberechnung mit Angabe von Gefälle (-) und Steigung (%)



- Planung NBS
- Anschluss an Bestand
- Bestand
- Höhen im neuen System



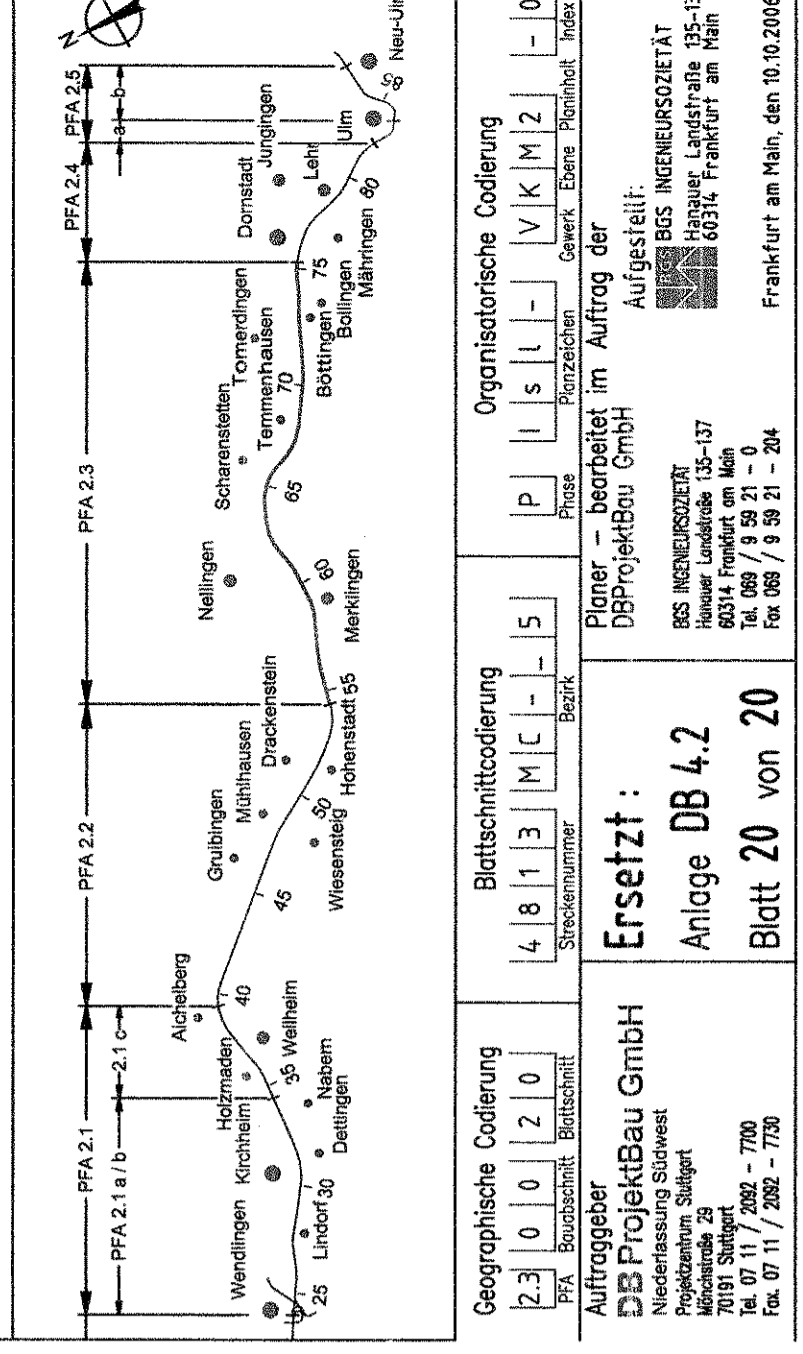
Ausbau- und Neubaustrecke Stuttgart - Augsburg



Bereich Wendlingen - Ulm

Nr./ART der Änderung	Datum/Name
A Umplanung BR 23 Hochbau	19/2006 B/De

Geographische Codierung	Blattschnittcodierung	Organisatorische Codierung
23 0 0 2 0	4 8 1 3 M C - 5	P I S I - V K M Z - 0
Auftraggeber: DB ProjektBau GmbH	Ersetzt: Anlage DB 4.2 Blatt 20 von 20	Aufgestellt: DB ProjektBau GmbH
Proj. Nr.: 2006-07-01	Blatt: 20 von 20	Blatt: 20 von 20



Lageplan
 Straßen und Wege
 BW 23 Riedackerweg NBS km 74,870

Urheberrecht - Alle Rechte bei der DBProjektBau GmbH

Datum/Name
 Gezeichnet: 03/04 Ap/Kmi
 Bearbeiter: 03/04 Grs/Lzp/Kmi
 Maßstab: 1:1000

Freigeige DBProjektBau GmbH
 i.V. Burgum
 Frankfurt, den 23.10.2006

249-08

Freigeige mit
 Planungsnummer des
 Regierungspräsidiums Tübingen vom
 12. November 2008, Az.: 15-3/0513.2-21/
 DB NBS PFA 2.3/7A 8 Höhenstadt - Ulm-West

97101-485-NBS-Stuttgart-Augsburg-Planung/Anlage/DB/4.2-Blatt-19-485