

Legende

- Straßenplanung neu
- Dammböschungen
- Einschnittböschungen

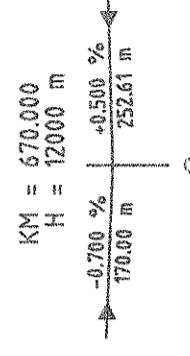
Neigungsbrechpunkt mit Angabe von Gefälle (-) und Steigung (+) in Prozent, Länge der Gefälle- (Steigungs-) Strecke und Halbmesser

Planung NBS

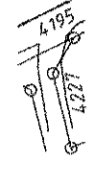
Anschluß an Bestand

Bestand

Höhen im neuen System



A.a.B.

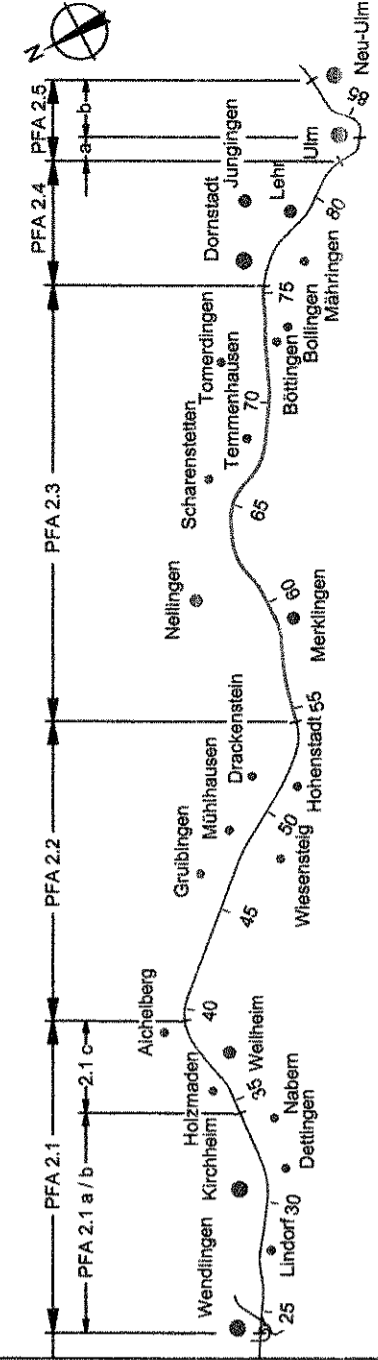


Ausbau- und Neubaustrecke Stuttgart - Augsburg

Bereich Wendlingen - Ulm

Nr./Art der Änderung	Datum	Name
A / Bauwerk K74.04, Entloft. sidf. NBS, Randweg	10/2006	Sw

Planfeststellungsabschnitt 2.3 Albrochfläche
 km 53,8+11 - km 75,2+50, im Bereich der Gemeinden Leichtingen - Dornstett



Geographische Codierung	Blattschnittcodierung	Organisatorische Codierung
2.3 0 0 1 6	4 8 1 3 M A - 5	P I S I - V K G 2 - 0
PFA	Strichnummer	Blatt
Autrope	Blatt	Blatt
DB Projektbau GmbH	Ersetzt:	Planer - bearbeitet im Auftrag der
Postfach 29	Anlage DB 4.2	DB Projektbau GmbH
7078 Stuttgart	Blatt 16 von 20	Aufgestellt:
Telefon 07 11 / 2662 - 7700		OSE GEMMER / ES-Gesetz
Telefax 07 11 / 2662 - 7700		PLANER + BERATER GmbH
		Hohenbergstraße 31
		7078 Stuttgart
		Postfach 98 - 0
		7078 Stuttgart
		Telefon 07 11 / 888 88 - 88
		Stuttgart, 10.10.2006

Lageplan
 19 Kreisstrasse K 74/04
 km 72,241

Urheberrecht - Alle Rechte bei der DBProjektbau GmbH

Freigebe DBProjektbau GmbH

i.V. Baugem

Stuttgart, 23.10.2006

Ersetzt für Plan-Nr. [] Phase [] Index []

Ersetzt durch Plan-Nr. []

Anlage Planfeststellungsunterlagen

Anlage DB 4.2

Blatt 16A von 20

MA \ 4865-0 \ CAD \ PES \ A \ OPB \ DVA \ LANDPKGZ - 160.dwg



249-04

Festgestellt mit Planfeststellungsbeschluss des Regierungspräsidiums Tübingen vom 12. November 2008, Az.: 15-305/13.2-2/1 DB NBS PFA 2.3 / A 8 Hohenstadt - Ulm-West

Plangröße: 0,59 m x 0,60 m