



**Ausbau- und Neubaustrecke
Stuttgart – Augsburg
Bereich Wendlingen - Ulm**



**Sechsstreifiger Ausbau
BAB A 8 Karlsruhe – München**

**Planfeststellungs-
unterlagen**

NBS Abschnitt 2.3
Albhochfläche

BAB Abschnitt Hohenstadt -
Ulm-West

NBS Band 3 von 27
Anlage 4 (4.1 + 4.2)

4. Fertigung

DB ProjektBau GmbH
Niederlassung Südwest
Projektzentrum Stuttgart

**Straßenbauverwaltung
Baden-Württemberg**
Regierungspräsidium Tübingen
Abt. 4 - Straßenwesen und Verkehr -
Ref. 44 - Planung

Festgestellt
mit Planfeststellungsbeschluss des
Regierungspräsidiums Tübingen vom
12.11.2008, Az.: 15-3/0513.2-21 / DB NBS
PFA 2.3 / A8 Hohenstadt - Ulm-West

Inhaltsverzeichnis der Planfeststellungsunterlagen (gesamt 35 Ordner)

NBS Stuttgart Augsburg, Bereich Wendlingen - Ulm, PFA 2.3 Albhochfläche

Ordner	Anl. Nr.	Bezeichnung
NBS Band 1	0	GEMEINSAMES VORWORT
	1	ERLÄUTERUNGSBERICHT
	2	ÜBERSICHTSPLÄNE
	3	BAUWERKSVERZEICHNIS
NBS Band 2-4	4	LAGEPLÄNE
NBS Band 4, 5	5	HÖHENPLÄNE
NBS Band 5	6	QUERSCHNITTE
NBS Band 6, 7	7	BAUWERKSPLÄNE (nur zur Information)
NBS Band 7, 8	8	LEITUNGSBESTANDS- UND LEITUNGSVERLEGEPLÄNE
NBS Band 9-12 zugleich BAB Band 19-22	9	GRUNDERWERB
NBS Band 12 zugleich BAB Band 22	10	BRANDSCHUTZ- UND RETTUNGSKONZEPT (nur zur Information)
NBS Band 13 zugleich BAB Band 17	11	UMWELTVERTRÄGLICHKEITSSTUDIE (nur zur Information)
NBS Band 14-21 zugleich BAB Band 9-16	12	LANDSCHAFTSPFLEGERISCHER BEGLEITPLAN
NBS Band 22, 23 zugleich BAB Band 7, 8	13	SCHALL- UND ERSCHÜTTERUNGSTECHNISCHE UNTERSUCHUNGEN
NBS Band 24	14	INGENIEURGEOLOGIE, ERD- UND INGENIEURBAUWERKE
NBS Band 24-26	15	HYDROGEOLOGIE, WASSERWIRTSCHAFT UND ENTWÄSSERUNG
NBS Band 27	16	BAULOGISTIK (nur zur Information)
	17	VERWERTUNG UND ABLAGERUNG VON ERDMASSEN (nur zur Information)

sechsstreifiger Ausbau BAB A 8 Karlsruhe - München, Streckenabschnitt Hohenstadt - Ulm-West

Ordner	Anl. Nr.	Bezeichnung
BAB Band 1	1	ERLÄUTERUNGSBERICHT
	3	ÜBERSICHTSLAGEPLÄNE
	4	ÜBERSICHTSHÖHENPLÄNE
	6	REGELQUERSCHNITTE
BAB Band 1, 2	7	LAGEPLÄNE
BAB Band 2-5	8	HÖHENPLÄNE
BAB Band 5	9	GEOLOGIE / HYDROGEOLOGIE
	10	INGENIEURBAUWERKE (nur zur Information)
BAB Band 6 BAB Band 7, 8 zugleich NBS Band 22, 23	11	ERGEBNISSE IMMISIONSTECHNISCHER UNTERSUCHUNGEN
BAB Band 9-17 zugleich NBS Band 13-21	12	LANDSCHAFTSPFLEGERISCHER BEGLEITPLAN
BAB Band 18	13	ERGEBNISSE WASSERWIRTSCHAFTLICHER UNTERSUCHUNGEN
BAB Band 19-22 zugleich NBS Band 9-12	14	GRUNDERWERB
BAB Band 23	15	SONSTIGE UNTERLAGEN (Bauwerksverzeichnis u. Charakt. Querprofile)
	16	BAULOGISTIK (nur zur Information)

NBS Stuttgart Augsburg, Bereich Wendlingen - Ulm, PFA 2.3 Albhochfläche

Anl. Nr.	Bezeichnung	Maßstab	Blatt
	GESAMTINHALTSVERZEICHNIS		
	- NBS		
	- BAB		
4	LAGEPLÄNE		
4.1	Lagepläne NBS (gem. Blattschnitteilung)	1:1.000	19-24
	Blatt 19B: km 70,757 ... 71,876		
	Blatt 20A: km 71,876 ... 72,998		
	Blatt 21A: km 72,998 ... 74,099		
	Blatt 22A: km 74,099... 75,217		
	Blatt 23A: km 75,217 ... 75,250		
	Blatt 24: Senke Hüttenäle		
4.2	Lagepläne zu ändernde Straßen und Wege	1:1.000	1-12
	Blatt 1A: BW -1 Kreisstraße K 7324 km 54,491		
	Blatt 2A: BW 1 Kreisstraße K 7407 km 56,869		
	Blatt 3A: BW 2 Hopferweg km 57,400		
	Blatt 4: BW 3 Mühlweg km 58,213		
	Blatt 5A: BW 4 Salbergweg km 58,925		
	Blatt 6: BW 6 Hohe Aspenweg km 59,888		
	Blatt 7: BW 7 Blaubeurer Weg km 61,313		
	Blatt 8A: BW 8 Eisbildweg km 62,067		
	Blatt 9: BW 9 Lixhauweg km 63,077		
	Blatt 10B: BW 10 Wanneweg km 64,650		
	Blatt 11A: BW 11 Landstrasse L1234 km 65,294		
	Blatt 12B: BW 15 Kreisstraße K 7406 km 68,259		

**Gesamtinhaltsverzeichnis der Planfeststellungsunterlagen
NBS Stuttgart Augsburg, Bereich Wendlingen - Ulm, PFA 2.3 Albhochfläche**

Ordner	Anl. Nr.	Bezeichnung	Maßstab	Blatt	
NBS Band 1	0	GEMEINSAMES VORWORT Gemeinsames Vorwort Blatt 1B: Übersichtskarte NBS: PFA 2.3 Albhochfläche km 53,811 ... 75,250 BAB:A8 6 streifiger Ausbau im Streckenabschnitt Hohenstadt - Ulm-West	1:25.000	1	
	1	ERLÄUTERUNGSBERICHT I Vorhabensbegründung und Planrechtfertigung II Dokumentation der Alternativen- und Variantenentscheidung der NBS Wendlingen-Ulm IIIB Beschreibung des Planfeststellungsbereichs			
	2	ÜBERSICHTSPLÄNE			
	2.1	Gesamtübersichtsplan (nur zur Information)	1:100.000	1	
	2.2	Übersichtskarte (Blattschnitte, nur zur Information) Blatt 1: km 53,838 ... 58,992 Blatt 2: km 58,992 ... 64,568 Blatt 3: km 64,568 ... 70,273 Blatt 4: km 70,273 ... 75,250	1:10.000	1-4	
	2.3	Übersichtspläne Blatt 1B: km 53,838 ... 58,992 Blatt 2B: km 58,992 ... 64,568 Blatt 3B: km 64,568 ... 70,273 Blatt 4B: km 70,273 ... 75,250	1:10.000	1-4	
	2.4	Übersichtshöhenpläne Blatt 1: km 53,838 ... 58,992 Blatt 2: km 58,992 ... 64,568 Blatt 3: km 64,568 ... 70,273 Blatt 4: km 70,273 ... 75,250	1:10.000/2.500	1-4	
	3B	BAUWERKSVERZEICHNIS			
	NBS Band 2	4	LAGEPLÄNE		
		4.1	Lagepläne NBS (gem. Blattschnitteinteilung) Blatt 1: km 53,414 ... 54,100 Blatt 2A: km 54,100 ... 54,526 Blatt 3A: km 54,526 .. 55,646 Blatt 4: km 55,646 .. 56,561 Blatt 5A: km 56,561 ... 57,665 Blatt 6: km 57,665 ... 58,741 Blatt 7A: km 58,741 ... 59,822 Blatt 8: km 59,822 ... 60,733 Blatt 9: km 60,733 ... 61,618 Blatt 10A: km 61,618 ... 62,677 Blatt 11: km 62,677 ... 63,550	1:1.000	1-24
	4.1	Lagepläne NBS (gem. Blattschnitteinteilung) Blatt 12A: km 63,550 ... 64,566 Blatt 13B: km 64,566 ... 65,557 Blatt 14B: km 65,557... 66,591 Blatt 15B: km 66,591 ... 67,453 Blatt 16B: km 67,453 ... 68,530			

**Gesamtinhaltsverzeichnis der Planfeststellungsunterlagen
NBS Stuttgart Augsburg, Bereich Wendlingen - Ulm, PFA 2.3 Albhochfläche**

Ordner	Anl. Nr.	Bezeichnung	Maßstab	Blatt
NBS Band 2	4.1	Blatt 17B: km 68,530 ... 69,646 Blatt 18A: km 69,646 ... 70,757		
NBS Band 3		Blatt 19B: km 70,757 ... 71,876 Blatt 20A: km 71,876 ... 72,998 Blatt 21A: km 72,998 ... 74,099 Blatt 22A: km 74,099... 75,217 Blatt 23A: km 75,217 ... 75,250 Blatt 24: Senke Hüttentäle		
	4.2	Lagepläne zu ändernde Straßen und Wege Blatt 1A: BW -1 Kreisstraße K 7324 km 54,491 Blatt 2A: BW 1 Kreisstraße K 7407 km 56,869 Blatt 3A: BW 2 Hopferweg km 57,400 Blatt 4: BW 3 Mühlweg km 58,213 Blatt 5A: BW 4 Salbergweg km 58,925 Blatt 6: BW 6 Hohe Asperweg km 59,888 Blatt 7: BW 7 Blaubeurer Weg km 61,313 Blatt 8A: BW 8 Eisbildweg km 62,067 Blatt 9: BW 9 Lixhauweg km 63,077 Blatt 10B: BW 10 Wanneweg km 64,650 Blatt 11A: BW 11 Landstrasse L1234 km 65,294 Blatt 12B: BW 15 Kreisstraße K 7406 km 68,259	1:1.000	1-20
NBS Band 4		Blatt 13B: BW 16 Inneres Hart km 68,906 Blatt 14A: BW 17 Blumenhauweg km 70,117 Blatt 15B: BW 18 Kuhbergweg km 71,299 Blatt 16A: BW 19 Kreisstraße K 7404 km 72,263 Blatt 17A: BW 20 Grabenäckerweg km 73,042 Blatt 18A: BW 21 GV Böttingen-Dornstadt km 73,581 Blatt 19: BW 22 Landesstraße L1239 km 74,348 Blatt 20A: BW 23 Riedäckerweg km 74,870		
	5	HÖHENPLÄNE		
	5.1	Höhenpläne NBS Blatt 1: km 53,414 ... 54,100 Blatt 2: km 54,100 ... 54,526 Blatt 3: km 54,526 .. 55,646 Blatt 4: km 55,646 .. 56,561 Blatt 5: km 56,561 ... 57,665 Blatt 6: km 57,665 ... 58,741 Blatt 7A: km 58,741 ... 59,822 Blatt 8: km 59,822 ... 60,733 Blatt 9: km 60,733 ... 61,618 Blatt 10: km 61,618 ... 62,677 Blatt 11: km 62,677 ... 63,550 Blatt 12A: km 63,550 ... 64,566 Blatt 13B: km 64,566 ... 65,557	1:1.000/250	1-23
	5.1	Höhenpläne NBS Blatt 14: km 65,557... 66,591 Blatt 15: km 66,591 ... 67,453 Blatt 16B: km 67,453 ... 68,530 Blatt 17: km 68,530 ... 69,646 Blatt 18: km 69,646 ... 70,757		

**Gesamtinhaltsverzeichnis der Planfeststellungsunterlagen
NBS Stuttgart Augsburg, Bereich Wendlingen - Ulm, PFA 2.3 Albhochfläche**

Ordner	Anl. Nr.	Bezeichnung	Maßstab	Blatt
NBS Band 4	5.1	Blatt 19: km 70,757 ... 71,876 Blatt 20A: km 71,876 ... 72,998 Blatt 21: km 72,998 ... 74,099 Blatt 22A: km 74,099 ... 75,217 Blatt 23: km 75,217 ... 75,250		
NBS Band 5	5.2	Höhenpläne zu ändernde Straßen und Wege Blatt 1: BW -1 Kreisstraße K 7324 km 54,491 Blatt 2: BW 1 Kreisstraße K 7407 km 56,869 Blatt 3: BW 2 Hopferweg km 57,400 Blatt 4: BW 3 Mühlweg km 58,213 Blatt 5: BW 4 Salbergweg km 58,925 Blatt 6: BW 6 Hohe Aspenweg km 59,888 Blatt 7: BW 7 Blaubeurer Weg km 61,313 Blatt 8: BW 8 Eisbildweg km 62,067 Blatt 9: BW 9 Lixhauweg km 63,077 Blatt 10A: BW 10 Wanneweg km 64,650 Blatt 11: BW 11 Landstrasse L1234 km 65,294 Blatt 12: BW 15 Kreisstrasse K 7406 km 68,259 Blatt 13: BW 16 Inneres Hart km 68,906 Blatt 14: BW 17 Blumenhauweg km 70,117 Blatt 15: BW 18 Kuhbergweg km 71,299 Blatt 16: BW 19 Kreisstrasse K 7404 km 72,263 Blatt 17: BW 20 Grabenäckerweg km 73,042 Blatt 18: BW 21 GV Böttingen-Dornstadt km 73,581 Blatt 19: BW 22 Landesstraße L1239 km 74,348 Blatt 20A: BW 23 Riedäckerweg km 74,870	1:1.000/250	1-20
	6	QUERSCHNITTE		
	6.1	Regelgrundquerschnitt	1:200	1
	6.2	Charakteristische Querprofile Blatt 1: Querprofil 1 km 54,850 Blatt 2: Querprofil 2 km 55,540 Blatt 3: Querprofil 3 km 58,804 Blatt 4: Querprofil 4 km 59,752 Blatt 5A: Querprofil 5 km 62,174 Blatt 6: Querprofil 6 km 63,144 Blatt 7: Querprofil 7 km 64,294 Blatt 8: Querprofil 8 km 64,908 Blatt 9A: Querprofil 9 km 65,595 Blatt 10: Querprofil 10 km 67,304 Blatt 11A: Querprofil 11 km 68,097 Blatt 12: Querprofil 12 km 69,497 Blatt 13A: Querprofil 13 km 71,145 Blatt 14A: Querprofil 14 km 72,005 Blatt 15A: Querprofil 15 km 72,703 Blatt 16: Querprofil 16 km 73,904	1:200	1-16
	6.3	Straßenquerschnitte Blatt 1: RQ 9,5 Blatt 2A: RQ 7,5 und SQ8 Blatt 3: RQ Hauptwirtschaftsweg / Schotterweg Blatt 4: RQ Rettungsplatz / Rettungsplatzzufahrt	1:50	1-4

**Gesamtinhaltsverzeichnis der Planfeststellungsunterlagen
NBS Stuttgart Augsburg, Bereich Wendlingen - Ulm, PFA 2.3 Albhochfläche**

Ordner	Anl. Nr.	Bezeichnung	Maßstab	Blatt
NBS Band 6	7	BAUWERKSPLÄNE		
	7.1	Straßenüberführungen (nur zur Information)		1-22
		Blatt 1: BW 1 Kreisstraße K7407 Grundriss	1:250	
		Blatt 2: BW 1 Kreisstraße K7407 Ansicht und Schnitte	1:200 / 1:100	
		Blatt 3: BW 2 Hopferweg Grundriss	1:200	
		Blatt 4: BW 2 Hopferweg Ansicht und Schnitte	1:200 / 1:100	
		Blatt 5: BW 3 Mühlweg Grundriss	1:200	
		Blatt 6: BW 3 Mühlweg Ansicht und Schnitte	1:200 / 1:100	
		Blatt 7: BW 6 Hohe Asperweg Grundriss	1:200	
		Blatt 8: BW 6 Hohe Asperweg Ansicht und Schnitte	1:200 / 1:100	
		Blatt 9: BW 7 Blaubeurer Weg + Stützwand Grundriss	1:250	
		Blatt 10: BW 7 Blaubeurer Weg + Stützwand Ansicht und Schnitte	1:200 / 1:100	
		Blatt 11A: BW 11 Landesstraße L1234 Grundriss	1:200	
		Blatt 12A: BW 11 Landesstraße L1234 Ansicht und Schnitte	1:200 / 1:100	
		Blatt 13B: BW 15 Kreisstraße K7406 Grundriss	1:200	
		Blatt 14B: BW 15 Kreisstraße K7406 Ansicht und Schnitte	1:200 / 1:100	
		Blatt 15A: BW 16 Inneres Hart Grundriss	1:200	
		Blatt 16A: BW 16 Inneres Hart Ansicht und Schnitte	1:200 / 1:100	
		Blatt 17A: BW 17 Blumenhauweg Grundriss	1:200	
		Blatt 18: BW 17 Blumenhauweg Ansicht und Schnitte	1:200 / 1:100	
		Blatt 19: BW 21 GV Böttingen-Dornstadt Grundriss	1:200	
		Blatt 20: BW 21 GV Böttingen-Dornstadt Ansicht und Schnitte	1:200 / 1:100	
		Blatt 21: BW 22 Landesstraße L1239 Grundriss, Ansicht und Schnitte	1:200 / 1:100 / 1:50	
		Blatt 22A: BW 23 Riedäckerweg Grundriss, Ansicht und Schnitte	1:200 / 1:100 / 1:50	
		7.2 Tunnelpläne, Trogbauwerke, Regelquerschnitte Querschlag, Rettungsschacht		1-15
		Blatt 1: BW -2 Tunnel unter BAB A8 Grundriss	1:1.000	
		Blatt 2: BW -2 Tunnel unter BAB A8 Schnitt A und B	1:100	
		Blatt 3: BW -2 Tunnel unter BAB A8 Draufsicht, Ansicht, Schnitt C	1:250 / 1:200	
		Blatt 4: BW 0 Tunnel Widderstall Grundriss	1:1.1000	
		Blatt 5: BW 0 Tunnel Widderstall Draufsicht, Ansicht, Schnitt C	1:250 / 1:200	
		Blatt 6: BW 0 Tunnel Widderstall Schnitt A und B	1:100	
		Blatt 7A: BW 5 Tunnel AS Merklingen Grundriss	1:1.1000	
		Blatt 8: BW 5 Tunnel AS Merklingen Draufsicht, Ansicht, Schnitt C	1:250 / 1:200	
	Blatt 9: BW 5 Tunnel AS Merklingen Schnitt A und B	1:100		
	Blatt 10A: BW 13 Tunnel Imberg Lageplan	1:500		
	Blatt 11: BW 13 Tunnel Imberg Längsschnitt	1:500		
	Blatt 12: BW 13 Tunnel Imberg Regelquerschnitte	1:100		
	Blatt 13A: BW 13 Tunnel Imberg Nordportal Draufsicht, Ansicht, Schnitte	1:200		
	Blatt 14A: BW 13 Tunnel Imberg Südportal Draufsicht, Ansicht, Schnitte	1:200		
	Blatt 15A: BW 13 Tunnel Imberg Querschnitte	1:200		
NBS Band 7	7.3	Eisenbahnüberführungen		1-12
		Blatt 1A: BW -1 Kreisstraße K7324 Grundriss	1:200	
		Blatt 2A: BW -1 Kreisstraße K7324 Ansicht und Schnitte	1:200 / 1:100	
		Blatt 3A: entfällt	1:500 / 1:100	
		Blatt 4A: BW 8 Eisbildweg Grundriss, Ansicht, Schnitte	1:250 / 1:100	

**Gesamtinhaltsverzeichnis der Planfeststellungsunterlagen
NBS Stuttgart Augsburg, Bereich Wendlingen - Ulm, PFA 2.3 Albhochfläche**

Ordner	Anl. Nr.	Bezeichnung	Maßstab	Blatt	
NBS Band 7	7.3	Blatt 5: BW 9 Lixhauweg Stützwände	1:500 / 1:100		
		Blatt 6: BW 9 Lixhauweg Grundriss, Ansicht, Schnitte	1:250 / 1:100		
		Blatt 7A: BW 18 Kuhbergweg Grundriss	1:200		
		Blatt 8A: BW 18 Kuhbergweg Ansicht und Schnitte	1:100		
		Blatt 9A: BW 19 Kreisstraße K7404 Grundriss	1:200		
		Blatt 10A: BW 19 Kreisstraße K7404 Ansicht und Schnitte	1:100		
		Blatt 11A: BW 20 Grabenäckerweg Grundriss	1:200		
		Blatt 12A: BW 20 Grabenäckerweg Ansicht und Schnitte	1:100		
	7.4	Sonstige Ingenieurbauwerke (z.B. Stützmauern)			1-5
		Blatt 1: BW 0A Stützwand Widderstall Grundriss und Querschnitt	1:1.000 / 1:100		
		Blatt 2A: BW 10 Wanneweg Grundriss	1:200		
		Blatt 3A: BW 10 Wanneweg Ansicht und Schnitte	1:200 / 1:50		
		Blatt 4B: Fledermausdurchlass Wanneweg Grundriss und Schnitte	1:500		
	8	LEITUNGSBESTANDS- UND LEITUNGSVERLEGEPLÄNE NBS		1:1.000	1-24
		Blatt 1: km 53,414 ... 54,100			
Blatt 2A: km 54,100 ... 54,526					
Blatt 3A: km 54,526 .. 55,646					
Blatt 4A: km 55,646 .. 56,561					
Blatt 5A: km 56,561 ... 57,665					
Blatt 6A: km 57,665 ... 58,741					
Blatt 7A: km 58,741 ... 59,822					
Blatt 8: km 59,822 ... 60,733					
Blatt 9: km 60,733 ... 61,618					
NBS Band 8	Blatt 10A: km 61,618 ... 62,677				
	Blatt 11: km 62,677 ... 63,550				
	Blatt 12A: km 63,550 ... 64,566				
	Blatt 13B: km 64,566 ... 65,557				
	Blatt 14B: km 65,557... 66,591				
	Blatt 15A: km 66,591 ... 67,453				
	Blatt 16B: km 67,453 ... 68,530				
	Blatt 17B: km 68,530 ... 69,646				
	Blatt 18A: km 69,646 ... 70,757				
	Blatt 19B: km 70,757 ... 71,876				
	Blatt 20A: km 71,876 ... 72,998				
	Blatt 21A: km 72,998 ... 74,099				
	Blatt 22A: km 74,099 ... 75,217				
	Blatt 23A: km 75,217 ... 75,250				
Blatt 24: Senke Hüttentäle					
NBS Band 9 BAB Band 19	9	GRUNDERWERB			
	9.1B	Grunderwerbsverzeichnis			
NBS Band 10 BAB Band 20	9.2B	Übersichtsplan Blattschnitte Grunderwerb (nur zur Information)	1:25.000	1	
	9.3	Grunderwerbspläne (einschl. Bahnbetriebsflächen)	1:1.000	1-25	
		Blatt 1A: NBS-km 53,415 ... 54,100			
		Blatt 2A: NBS-km 54,100 ... 54,526			
		Blatt 3B: NBS-km 54,526 .. 55,645 / BAB Bau-km 18+478.000 - 18+964.541			
Blatt 4A: NBS-km 55,645 .. 56,561 / BAB Bau-km 18+964.541 - 19+884.556					

**Gesamtinhaltsverzeichnis der Planfeststellungsunterlagen
NBS Stuttgart Augsburg, Bereich Wendlingen - Ulm, PFA 2.3 Albhochfläche**

Ordner	Anl. Nr.	Bezeichnung	Maßstab	Blatt
NBS Band 10 BAB Band 20	9.3	Blatt 5B: NBS-km 56,561 ... 57,665 / BAB Bau-km 19+884.556 - 20+989.634 Blatt 6A: NBS-km 57,665 ... 58,741 / BAB Bau-km 20+989.634 - 22+055.504 Blatt 7A: NBS-km 58,741 ... 59,822 / BAB Bau-km 22+055.504 - 23+125.366 Blatt 8B: NBS-km 59,822 ... 60,733 / BAB Bau-km 23+125.366 - 24+031.005 Blatt 9B: NBS-km 60,733 ... 61,618 / BAB Bau-km 24+031.005 - 24+914.575 Blatt 10A: NBS-km 61,618 ... 62,677 / BAB Bau-km 24+914.575 - 25+981.851 Blatt 11A: NBS-km 62,677 ... 63,550 / BAB Bau-km 25+981.851 - 26+862.374 Blatt 12B: NBS-km 63,550 ... 64,566 / BAB Bau-km 26+862.374 - 27+910.469		
NBS Band 11 BAB Band 21		Blatt 13B: NBS-km 64,566 ... 65,557 / BAB Bau-km 27+910.469 - 28+935.922 Blatt 14B: NBS-km 65,557 ... 66,591 / BAB Bau-km 28+932.602 - 29+972.459 Blatt 15B: NBS-km 66,591 ... 67,453 / BAB Bau-km 29+972.459 - 30+819.966 Blatt 16B: NBS-km 67,453 ... 68,530 / BAB Bau-km 30+819.966 - 31+887.229 Blatt 17B: NBS-km 68,530 ... 69,646 / BAB Bau-km 31+887.229 - 32+999.337 Blatt 18A: NBS-km 69,640 ... 70,876 / BAB Bau-km 32+999.337 - 34+107.358 Blatt 19B: NBS-km 70,758 ... 71,877 / BAB Bau-km 34+107.358 - 35+224.285 Blatt 20B: NBS-km 71,877 ... 72,998 / BAB Bau-km 35+224.285 - 36+356.840 Blatt 21B: NBS-km 72,998 ... 74,099 / BAB Bau-km 36+346.840 - 37+446.326 Blatt 22B: NBS-km 74,099 ... 75,217 / BAB Bau-km 37+446.326 - 38+535.879 Blatt 23A: NBS-km 75,217 ... 75,250 / BAB Bau-km 38+535.879 - 39+616.372 Blatt 24A: BAB Bau-km 39+616.372 - 40+600.000 Blatt 25A: BAB Bau-km 40+600.000 - 41+111.000		
NBS Band 12 BAB Band 22	9.4	Grunderwerbspläne Blatt 1A: NBS-km 53,80 (PFA-Grenze) - 56,14 / BAB Bau-km 17+365 - 19+458 <i>Blatt 2 : NBS-km 56,14 - 58,78 /</i> <i>BAB Bau-km 19+458 - 22+092 (bleibt frei)</i> Blatt 3B: NBS-km 58,78 - 61,41 / BAB Bau-km 22+092 - 24+715 Blatt 4A: NBS-km 61,41 - 62,90 / BAB Bau-km 24+715 - 26+138 Blatt 5B: NBS-km 62,90 - 65,14 / BAB Bau-km 26+138 - 28+488 Blatt 6B: Nellingen "Bei den Nußhecken" Blatt 7B: NBS-km 65,14 - 68,00 / BAB Bau-km 28+488 - 31+100 Blatt 8B: NBS-km 68,00 - 69,95 / BAB Bau-km 31+100 - 33+290 Blatt 9B: NBS-km 69,95 - 72,68 / BAB Bau-km 33+290 - 36+030 Blatt 10B: Hetzenfeld <i>Blatt 11: NBS-km 72,68 - PFA-Grenze /</i> <i>BAB Bau-km 36+030 - 38+620 (bleibt frei)</i> <i>Blatt 12A: BAB Bau-km 38+620 - PFA-Grenze (bleibt frei)</i>	1:2.500	1-26

**Gesamtinhaltsverzeichnis der Planfeststellungsunterlagen
NBS Stuttgart Augsburg, Bereich Wendlingen - Ulm, PFA 2.3 Albhochfläche**

Ordner	Anl. Nr.	Bezeichnung	Maßstab	Blatt
NBS Band 12 BAB Band 22	9.4	Blatt 13: Rückbau K7324 Blatt 14: Laimerhart Blatt 15B: Dellmannsheim Blatt 16B: Laichingen "Zirnenwiese" Blatt 17B: Temmenhausen "Ameisenbühl" <i>Blatt 18A: bleibt frei</i> Blatt 19B: Temmenhausen "Vor dem Eichert" Blatt 20A: Wipplingen "Beurer Berg" Blatt 21B: Luizhausen „Weiler“ Blatt 22B: Bollingen "Hungerbreite" Blatt 23B: Stephansweite Blatt 24B: Bermaringen „Birklenmahd“ Blatt 25B: Hofstett-Emerbuch „Rot“ Blatt 26B: Hofstett-Emerbuch „Kirchenhäule“		
	10	BRANDSCHUTZ- UND RETTUNGSKONZEPT		
	10.1B	Erläuterungsbericht		
NBS Band 13 BAB Band 17	11	UMWELTVERTRÄGLICHKEITSSTUDIE (nur zur Information)		
	11.1B	Erläuterungsbericht Umweltverträglichkeitsstudie NBS		
	11.2B	Erläuterungsbericht Umweltverträglichkeitsstudie BAB		
	11.3B	Gesamtbelastungsstudie		
	11.4B	Allgemein verständliche Zusammenfassung der Umweltauswirkungen		
NBS Band 14 BAB Band 9	12	LANDSCHAFTSPFLEGERISCHER BEGLEITPLAN		
	12.1B	Allgemeiner Teil		
	12.2C	Erläuterungsbericht Landschaftspflegerischer Begleitplan NBS		
NBS Band 15 BAB Band 10	12.3C	Erläuterungsbericht Landschaftspflegerischer Begleitplan BAB		
NBS Band 16 BAB Band 11	12.4	Pläne Landschaft, Erholung, Kulturgüter (nur zur Information)		
	12.4.1	Bestandsplan Blatt 1: NBS-km 53,80 (PFA-Grenze) - 54,86 Blatt 2: NBS-km 54,86 - 58,92 / BAB Bau-km 18+478 (PFA-Grenze) - 22+226 Blatt 3: NBS-km 58,92 - 62,83 / BAB Bau-km 22+226 - 26+137 Blatt 4: NBS-km 62,83 - 65,78 / BAB Bau-km 26+137 - 29+132 Blatt 5: Auffüllung Senke Hüttentäle Blatt 6: NBS-km 65,78 - 69,74 / BAB Bau-km 29+132 - 33+100 Blatt 7: NBS-km 69,74 - 73,67 / BAB Bau-km 33+100 - 37+023 Blatt 8: NBS-km 73,67 - 75,250 (PFA-Grenze) / BAB Bau-km 37+023 - 40+300 Blatt 9: BAB Bau-km 39+390 - 41+111 (PFA-Grenze)	1:5.000	1-9
	12.4.2	Bewertung und Konflikte Blatt 1A: NBS-km 53,80 (PFA-Grenze) - 54,86 Blatt 2A: NBS-km 54,86 - 58,92 / BAB Bau-km 18+478 (PFA-Grenze) - 22+226	1:5.000	1-9

**Gesamtinhaltsverzeichnis der Planfeststellungsunterlagen
NBS Stuttgart Augsburg, Bereich Wendlingen - Ulm, PFA 2.3 Albhochfläche**

Ordner	Anl. Nr.	Bezeichnung	Maßstab	Blatt
NBS Band 16 BAB Band 11	12.4.2	Blatt 3A: NBS-km 58,92 - 62,83 / BAB Bau-km 22+226 - 26+137 Blatt 4B: NBS-km 62,83 - 65,78 / BAB Bau-km 26+137 - 29+132 Blatt 5A: Auffüllung Senke Hüttentäle Blatt 6B: NBS-km 65,78 - 69,74 / BAB Bau-km 29+132 - 33+100 Blatt 7B: NBS-km 69,74 - 73,67 / BAB Bau-km 33+100 - 37+023 Blatt 8B: NBS-km 73,67 - 75,250 (PFA-Grenze) / BAB Bau-km 37+023 - 40+300 Blatt 9A: BAB Bau-km 39+390 - 41+111 (PFA-Grenze)		
NBS Band 17 BAB Band 12	12.5	Pläne Tiere und Pflanzen (nur zur Information)		
	12.5.1	Bestandsplan	1:5.000	1-9
		Blatt 1: NBS-km 53,80 (PFA-Grenze) - 54,86 Blatt 2: NBS-km 54,86 - 58,92 / BAB Bau-km 18+478 (PFA-Grenze) - 22+226 Blatt 3: NBS-km 58,92 - 62,83 / BAB Bau-km 22+226 - 26+137 Blatt 4A: NBS-km 62,83 - 65,78 / BAB Bau-km 26+137 - 29+132 Blatt 5A: Auffüllung Senke Hüttentäle Blatt 6A: NBS-km 65,78 - 69,74 / BAB Bau-km 29+132 - 33+100 Blatt 7: NBS-km 69,74 - 73,67 / BAB Bau-km 33+100 - 37+023 Blatt 8: NBS-km 73,67 - 75,250 (PFA-Grenze) / BAB Bau-km 37+023 - 40+300 Blatt 9: BAB Bau-km 39+390 - 41+111 (PFA-Grenze)		
	12.5.2	Bewertung und Konflikte	1:5.000	1-9
		Blatt 1A: NBS-km 53,80 (PFA-Grenze) - 54,86 Blatt 2A: NBS-km 54,86 - 58,92 / BAB Bau-km 18+478 (PFA-Grenze) - 22+226 Blatt 3A: NBS-km 58,92 - 62,83 / BAB Bau-km 22+226 - 26+137 Blatt 4B: NBS-km 62,83 - 65,78 / BAB Bau-km 26+137 - 29+132 Blatt 5A: Auffüllung Senke Hüttentäle Blatt 6B: NBS-km 65,78 - 69,74 / BAB Bau-km 29+132 - 33+100 Blatt 7B: NBS-km 69,74 - 73,67 / BAB Bau-km 33+100 - 37+023 Blatt 8B: NBS-km 73,67 - 75,250 (PFA-Grenze) / BAB Bau-km 37+023 - 40+300 Blatt 9A: BAB Bau-km 39+390 - 41+111 (PFA-Grenze)		
NBS Band 18 BAB Band 13	12.6	Pläne Boden (nur zur Information)		
	12.6.1	Bestandsplan	1:5.000	1-9
		Blatt 1: NBS-km 53,80 (PFA-Grenze) - 54,86 Blatt 2: NBS-km 54,86 - 58,92 / BAB Bau-km 18+478 (PFA-Grenze) - 22+226 Blatt 3: NBS-km 58,92 - 62,83 /		

**Gesamtinhaltsverzeichnis der Planfeststellungsunterlagen
NBS Stuttgart Augsburg, Bereich Wendlingen - Ulm, PFA 2.3 Albhochfläche**

Ordner	Anl. Nr.	Bezeichnung	Maßstab	Blatt
NBS Band 18 BAB Band 13	12.6.1	BAB Bau-km 22+226 - 26+137 Blatt 4A: NBS-km 62,83 - 65,78 / BAB Bau-km 26+137 - 29+132 Blatt 5A: Auffüllung Senke Hüttentäle Blatt 6A: NBS-km 65,78 - 69,74 / BAB Bau-km 29+132 - 33+100 Blatt 7: NBS-km 69,74 - 73,67 / BAB Bau-km 33+100 - 37+023 Blatt 8: NBS-km 73,67 - 75,250 (PFA-Grenze) / BAB Bau-km 37+023 - 40+300 Blatt 9: BAB Bau-km 39+390 - 41+111 (PFA-Grenze)		
	12.6.2	Bewertung und Konflikte Blatt 1A: NBS-km 53,80 (PFA-Grenze) - 54,86 Blatt 2A: NBS-km 54,86 - 58,92 / BAB Bau-km 18+478 (PFA-Grenze) - 22+226 Blatt 3A: NBS-km 58,92 - 62,83 / BAB Bau-km 22+226 - 26+137 Blatt 4B: NBS-km 62,83 - 65,78 / BAB Bau-km 26+137 - 29+132 Blatt 5A: Auffüllung Senke Hüttentäle Blatt 6B: NBS-km 65,78 - 69,74 / BAB Bau-km 29+132 - 33+100 Blatt 7B: NBS-km 69,74 - 73,67 / BAB Bau-km 33+100 - 37+023 Blatt 8B: NBS-km 73,67 - 75,250 (PFA-Grenze) / BAB Bau-km 37+023 - 40+300 Blatt 9A: BAB Bau-km 39+390 - 41+111 (PFA-Grenze)	1:5.000	1-9
NBS Band 19 BAB Band 14	12.7	Pläne Klima/Luft, Wasser (nur zur Information)		
	12.7.1	Bestandsplan Blatt 1: NBS-km 53,80 (PFA-Grenze) - 54,86 Blatt 2: NBS-km 54,86 - 58,92 / BAB Bau-km 18+478 (PFA-Grenze) - 22+226 Blatt 3: NBS-km 58,92 - 62,83 / BAB Bau-km 22+226 - 26+137 Blatt 4: NBS-km 62,83 - 65,78 / BAB Bau-km 26+137 - 29+132 Blatt 5: Auffüllung Senke Hüttentäle Blatt 6: NBS-km 65,78 - 69,74 / BAB Bau-km 29+132 - 33+100 Blatt 7: NBS-km 69,74 - 73,67 / BAB Bau-km 33+100 - 37+023 Blatt 8: NBS-km 73,67 - 75,250 (PFA-Grenze) / BAB Bau-km 37+023 - 40+300 Blatt 9: BAB Bau-km 39+390 - 41+111 (PFA-Grenze)	1:5.000	1-9
	12.7.2	Bewertung und Konflikte Blatt 1A: NBS-km 53,80 (PFA-Grenze) - 54,86 Blatt 2A: NBS-km 54,86 - 58,92 / BAB Bau-km 18+478 (PFA-Grenze) - 22+226 Blatt 3A: NBS-km 58,92 - 62,83 / BAB Bau-km 22+226 - 26+137 Blatt 4B: NBS-km 62,83 - 65,78 / BAB Bau-km 26+137 - 29+132 Blatt 5A: Auffüllung Senke Hüttentäle	1:5.000	1-9

**Gesamtinhaltsverzeichnis der Planfeststellungsunterlagen
NBS Stuttgart Augsburg, Bereich Wendlingen - Ulm, PFA 2.3 Albhochfläche**

Ordner	Anl. Nr. Bezeichnung	Maßstab	Blatt
NBS Band 19 BAB Band 14	12.7.2 Blatt 6B: NBS-km 65,78 - 69,74 / BAB Bau-km 29+132 - 33+100 Blatt 7B: NBS-km 69,74 - 73,67 / BAB Bau-km 33+100 - 37+023 Blatt 8B: NBS-km 73,67 - 75,250 (PFA-Grenze) / BAB Bau-km 37+023 - 40+300 Blatt 9A: BAB Bau-km 39+390 - 41+111 (PFA-Grenze)		
NBS Band 20 BAB Band 15	12.8.1B Maßnahmenübersichtsplan 12.8.2 Maßnahmenpläne Blatt 1B: NBS-km 53,80 (PFA-Grenze) - 56,14 / BAB Bau-km 17+365 - 19+458 Blatt 2B: NBS-km 56,14 - 58,78 / BAB Bau-km 19+458 - 22+092 Blatt 3B: NBS-km 58,78 - 61,41 / BAB Bau-km 22+092 - 24+715 Blatt 4A: NBS-km 61,41 - 62,90 / BAB Bau-km 24+715 - 26+138 Blatt 5B: NBS-km 62,90 - 65,14 / BAB Bau-km 26+138 - 28+488 Blatt 6B: Nellingen "Bei den Nußhecken" Blatt 7B: NBS-km 65,14 - 68,00 / BAB Bau-km 28+488 - 31+100 Blatt 8B: NBS-km 68,00 - 69,95 / BAB Bau-km 31+100 - 33+290 Blatt 9B: NBS-km 69,95 - 72,68 / BAB Bau-km 33+290 - 36+030 Blatt 10B: Hetzenfeld Blatt 11: NBS-km 72,68 - PFA-Grenze / BAB Bau-km 36+030 - 38+620 Blatt 12: NBS ----- BAB Bau-km 38+620 - PFA-Grenze Blatt 13A: Rückbau der K 7324 Blatt 14: Laimerhart <i>Blatt 15A: Dellmannsheim (bleibt frei)</i> <i>Blatt 16A: Laichingen „Zirnenwiese“ (bleibt frei)</i> Blatt 17B: Temmenhausen "Ameisenbühl" Blatt 18A: Scharenstetten „Steinboller“ <i>Blatt 19A: Temmenhausen "Vor dem Eichert" (bleibt frei)</i> Blatt 20B: Wippingen "Beurer Berg" <i>Blatt 21A: Luizhausen „Weiler“ (bleibt frei)</i> Blatt 22B: Bollingen „Hungerbreite“ Blatt 23B: Stephansweite Blatt 24B: Bermaringen „Birklenmahd“ Blatt 25B: Hofstett-Emerbuch „Rot“ Blatt 26B: Hofstett-Emerbuch „Kirchenhäule“	1:25.000 1:2.500	1 1-22

**Gesamtinhaltsverzeichnis der Planfeststellungsunterlagen
NBS Stuttgart Augsburg, Bereich Wendlingen - Ulm, PFA 2.3 Albhochfläche**

Ordner	Anl. Nr. Bezeichnung	Maßstab	Blatt
NBS Band 23 BAB Band 8	13.4.1.2 Blatt 2: km 58,5+00 bis 66,0+00 Blatt 3: km 63,0+00 bis 70,5+50 Blatt 4A: km 69,9+50 bis 75,2+50		
	13.4.2 Schallimmissionspläne Prognose-Planfall mit Neubaustrecke und 6-streifiger BAB A8		
	13.4.2.1 Tag Blatt 1B: km 53,8+11 bis 59,5+50 Blatt 2B: km 58,5+00 bis 66,0+00 Blatt 3B: km 63,0+00 bis 70,5+50 Blatt 4B: km 69,9+50 bis 75,2+50	1:10.000	1-4
	13.4.2.2 Nacht Blatt 1B: km 53,8+11 bis 59,5+50 Blatt 2B: km 58,5+00 bis 66,0+00 Blatt 3B: km 63,0+00 bis 70,5+50 Blatt 4B: km 69,9+50 bis 75,2+50	1:10.000	1-4
	13.4.3 Differenzlärnkarten Prognose-Planfall abzüglich Prognose-Nullfall		
	13.4.3.1 Tag Blatt 1B: km 53,8+11 bis 59,5+50 Blatt 2B: km 58,5+00 bis 66,0+00 Blatt 3B: km 63,0+00 bis 70,5+50 Blatt 4B: km 69,9+50 bis 75,2+50	1:10.000	1-4
	13.4.3.2 Nacht Blatt 1B: km 53,8+11 bis 59,5+50 Blatt 2B: km 58,5+00 bis 66,0+00 Blatt 3B: km 63,0+00 bis 70,5+50 Blatt 4B: km 69,9+50 bis 75,2+50	1:10.000	1-4
	14 INGENIEURGEOLOGIE, ERD- UND INGENIEURBAUWERKE (nur zur Information)		
	14.1A Erläuterungsbericht		
	14.2 Ingenieurgeologische und hydrogeologische Längsschnitte Blatt 1: km 53,811 ... 58,992 Blatt 2: km 58,992 ... 64,568 Blatt 3: km 64,568 ... 70,273 Blatt 4: km 70,273 ... 75,250	1:10.000/2.500	1-4
14.3 Ingenieurgeologischer und hydrogeologischer Längsschnitt	1:25.000/2.500	1	
15 HYDROGEOLOGIE, WASSERWIRTSCHAFT UND ENTWÄSSERUNG			
15.1B Erläuterungsbericht Hydrogeologie und Wasserwirtschaft Beilage 1: Übersichtslageplan mit Grundwassermessstellen, Brunnen, Oberflächengewässern, Grundwassergleichen, Trinkwasserschutzgebieten, Altablagerungen und Altstandorten		1	
15.2B Wasserrechtliche Tatbestände			
15.3B Erläuterungsbericht Entwässerung und Hydraulische Berechnungen			
15.4 Entwässerungslagepläne Blatt 1: km 53,415 ... 54,100 Blatt 2A: km 54,100 ... 54,526 Blatt 3A: km 54,526 .. 55,645 Blatt 4B: km 55,645 .. 56,561 Blatt 5B: km 56,561 ... 57,665 Blatt 6: km 57,665 ... 58,741 Blatt 7A: km 58,741 ... 59,822		1-23	
NBS Band 24			

**Gesamtinhaltsverzeichnis der Planfeststellungsunterlagen
NBS Stuttgart Augsburg, Bereich Wendlingen - Ulm, PFA 2.3 Albhochfläche**

Ordner	Anl. Nr.	Bezeichnung	Maßstab	Blatt
NBS Band 24	15.4	Blatt 8: km 59,822 ... 60,733		
NBS Band 25		Blatt 9: km 60,733 ... 61,618 Blatt 10A: km 61,618 ... 62,677 Blatt 11: km 62,677 ... 63,550 Blatt 12A: km 63,550 ... 64,566 Blatt 13B: km 64,566 ... 65,557 Blatt 14B: km 65,557... 66,591 Blatt 15A: km 66,591 ... 67,453 Blatt 16C: km 67,453 ... 68,530 Blatt 17B: km 68,530 ... 69,646 Blatt 18A: km 69,646 ... 70,876 Blatt 19B: km 70,758 ... 71,877 Blatt 20A: km 71,877 ... 72,998 Blatt 21A: km 72,998 ... 74,099 Blatt 22A: km 74,099 ... 75,217 Blatt 23A: km 75,217 ... 75,250		
NBS Band 26	15.5	Entwässerungshöhenpläne und Längsschnitte Blatt 1: km 53,415 ... 54,100 Blatt 2: km 54,100 ... 54,526 Blatt 3: km 54,526 .. 55,645 Blatt 4B: km 55,645 .. 56,561 Blatt 5B: km 56,561 ... 57,665 Blatt 6: km 57,665 ... 58,741 Blatt 7: km 58,741 ... 59,822 Blatt 8: km 59,822 ... 60,733 Blatt 9: km 60,733 ... 61,618 Blatt 10: km 61,618 ... 62,677 Blatt 11: km 62,677 ... 63,550 Blatt 12: km 63,550 ... 64,566 Blatt 13: km 64,566 ... 65,557 Blatt 14: km 65,557... 66,591 Blatt 15: km 66,591 ... 67,453 Blatt 16: km 67,453 ... 68,530 Blatt 17B: km 68,530 ... 69,646 Blatt 18: km 69,64 ... 70,876 Blatt 19B: km 70,758 ... 71,877 Blatt 20: km 71,877 ... 72,998 Blatt 21: km 72,998 ... 74,099 Blatt 22A: km 74,099 ... 75,217 Blatt 23: km 75,217 ... 75,250 Blatt 24: Längsschnitt 54/7A - 54 /15B Blatt 25: Längsschnitt 54/15.2B - RKB 1 Blatt 26: Längsschnitt 55/2A - RRB 1 Blatt 27: Längsschnitt 58/7B - 58/4C Blatt 28: Längsschnitt 58/9A - RKB 2 Blatt 29: Längsschnitt 58/20A - RRB 2 Blatt 30: Längsschnitt 61/12A - RKB 3 Blatt 31: Längsschnitt 65/18A - RKB 4 Blatt 32B: Längsschnitt RKB 4 - VB 4 Blatt 33: Längsschnitt 67/1C - 67/12B Blatt 34B: Längsschnitt 68/15A - RKB 5	1:1.000/250	1-41

**Gesamtinhaltsverzeichnis der Planfeststellungsunterlagen
NBS Stuttgart Augsburg, Bereich Wendlingen - Ulm, PFA 2.3 Albhochfläche**

Ordner	Anl. Nr.	Bezeichnung	Maßstab	Blatt
NBS Band 26	15.5	Blatt 35B: Längsschnitt 71/1C - 71/3C Blatt 36B: Längsschnitt 71/4A - RKB 6 Blatt 37B: Längsschnitt 71/8A - 71/4C Blatt 38: Längsschnitt 72/3A - 73/1B Blatt 39: Längsschnitt 72/18A - 73/1.2A Blatt 40: Längsschnitt km 75,175 ... 75,250 Blatt 41A: Längsschnitt km 74,099 ... 75,173		
	15.6	Querschnitte Entwässerungsanlagen Blatt 1A: Regelquerschnitt km 53,838..72,250 Blatt 2: Regelquerschnitt km 72,250..75,250 Blatt 3: Regelquerschnitt RKB/VB	1:100	1-3
NBS Band 27	16	BAULOGISTIK		
	16.1	Erläuterungsbericht		
	16.2	Lageplan BE und Transportwege Blatt 1A: km 52,107 ... 56,226 Blatt 2A: km 56,226 ... 60,730 Blatt 3A: km 60,730 ... 63,945 Blatt 4B: km 63,945 ... 67,991 Blatt 5B: km 67,991 ... 72,365 Blatt 6A: km 72,365 ... 76,234 Blatt 7A: Senke Hüttentäle	1:5.000	1-7
	17	VERWERTUNG UND ABLAGERUNG VON ERDMASSEN (nur zur Information)		
	17.1	Erläuterungsbericht		
	17.2	Lageplan Massenverwertung, Seitenablagerung Blatt 1: km 52,107 ... 56,226 Blatt 2: km 56,226 ... 60,730 Blatt 3: km 60,730 ... 63,945 Blatt 4: km 63,945 ... 67,991 Blatt 5: km 67,991 ... 72,365 Blatt 6: km 72,365 ... 76,234 Blatt 7: Senke Hüttentäle	1:5.000	1-7



**Gesamtinhaltsverzeichnis der Planfeststellungsunterlagen
sechsstreifiger Ausbau BAB A 8 Karlsruhe - München, Streckenabschnitt Hohenstadt - Ulm-West**

Ordner	Anl. Nr.	Bezeichnung	Maßstab	Blatt	
BAB Band 1	0	GEMEINSAMES VORWORT Gemeinsames Vorwort Blatt 1B: Übersichtskarte NBS: PFA 2.3 Albhochfläche km 53,811 ... 75,250 BAB: A 8 6streifiger Ausbau im Streckenabschnitt Hohenstadt – Ulm-West	1:25.000	1	
	1B	ERLÄUTERUNGSBERICHT			
	3	ÜBERSICHTSLAGEPLÄNE Blatt 1B: Bau-km 18+478 bis 22+300 Blatt 2B: Bau-km 22+300 bis 27+880 Blatt 3B: Bau-km 27+880 bis 33+630 Blatt 4B: Bau-km 33+630 bis 41+111	1:10.000	1-4	
	4	ÜBERSICHTSHÖHENPLÄNE Blatt 1: Bau-km 18+478 bis 22+300 Blatt 2: Bau-km 22+300 bis 27+900 Blatt 3: Bau-km 27+900 bis 33+600 Blatt 4: Bau-km 33+600 bis 41+111	1:10.000/1.000	1-4	
	6	REGELQUERSCHNITTE Blatt 1: Bündelungstrasse Blatt 2: A 8, Ausbau in WSZ III Blatt 3A: kreuzende Straßen Blatt 4A: Wirtschaftswege Blatt 5: Rückbauquerschnitt K7324	1:25,1:50,1:100	1-5	
	7	LAGEPLÄNE Blatt 1: (bleibt frei, nur NBS) Blatt 2: (bleibt frei, nur NBS) Blatt 3A: Bau-km 18+478.000 bis 18+964.541 Blatt 4A: Bau-km 18+964.541 bis 19+884.556 Blatt 5A: Bau-km 19+884.556 bis 20+989.634 Blatt 6A: Bau-km 20+989.634 bis 22+055.504 Blatt 7A: Bau-km 22+055.504 bis 23+125.366 Blatt 8: Bau-km 23+125.366 bis 24+031.005 Blatt 9: Bau-km 24+031.005 bis 24+914.575 Blatt 10A: Bau-km 24+914.575 bis 25+981.851	1:1.000	3-27 13a	
	BAB Band 2		Blatt 11: Bau-km 25+981.851 bis 26+862.374		
			Blatt 12A: Bau-km 26+862.374 bis 27+910.469		
			Blatt 13B: Bau-km 27+910.469 bis 28+935.922		
			Blatt 13aA: Entwässerung PWC Scharenstetten		
		Blatt 14A: Bau-km 28+932.602 bis 29+972.459			
		Blatt 15B: Bau-km 29+972.459 bis 30+819.966			
		Blatt 16C: Bau-km 30+819.966 bis 31+887.229			
		Blatt 17B: Bau-km 31+887.229 bis 32+999.337			
		Blatt 18A: Bau-km 32+999.337 bis 34+107.358			
		Blatt 19A: Bau-km 34+107.358 bis 35+224.285			
		Blatt 20B: Bau-km 35+224.285 bis 36+356.840			
		Blatt 21B: Bau-km 36+346.840 bis 37+446.326			
		Blatt 22B: Bau-km 37+446.326 bis 38+535.879			
		Blatt 23B: Bau-km 38+535.879 bis 39+616.372			
	Blatt 24B: Bau-km 39+616.372 bis 40+600.000				

**Gesamtinhaltsverzeichnis der Planfeststellungsunterlagen
sechsstreifiger Ausbau BAB A 8 Karlsruhe - München, Streckenabschnitt Hohenstadt - Ulm-West**

Ordner	Anl. Nr. Bezeichnung	Maßstab	Blatt
BAB Band 2	Blatt 25A: Bau-km 40+600.000 bis 41+111.000 Blatt 26: Rückbau K 7324 Blatt 27: Rückbau K 7324	1:2.500 1:2.500	
	8 HÖHENPLÄNE Höhenpläne A 8 Blatt 1: (bleibt frei, nur NBS) Blatt 2: (bleibt frei, nur NBS) Blatt 3: Bau-km 18+478.000 bis 18+964.541 Blatt 4: Bau-km 18+964.541 bis 19+884.556 Blatt 5: Bau-km 19+884.556 bis 20+989.634 Blatt 6: Bau-km 20+989.634 bis 22+055.504 Blatt 7: Bau-km 22+055.504 bis 23+125.366	1:1.000/100	3-25
BAB Band 3	Blatt 8: Bau-km 23+125.366 bis 24+031.005 Blatt 9: Bau-km 24+031.005 bis 24+914.575 Blatt 10: Bau-km 24+914.575 bis 25+981.851 Blatt 11: Bau-km 25+981.851 bis 26+862.374 Blatt 12: Bau-km 26+862.374 bis 27+910.469 Blatt 13B: Bau-km 27+910.469 bis 28+935.922 Blatt 14: Bau-km 28+932.602 bis 29+972.459 Blatt 15: Bau-km 29+972.459 bis 30+819.966 Blatt 16B: Bau-km 30+819.966 bis 31+887.229 Blatt 17: Bau-km 31+887.229 bis 32+999.337 Blatt 18: Bau-km 32+999.337 bis 34+107.358 Blatt 19: Bau-km 34+107.358 bis 35+224.285 Blatt 20A: Bau-km 35+224.285 bis 36+356.840 Blatt 21: Bau-km 36+346.840 bis 37+446.326		
BAB Band 4	Blatt 22: Bau-km 37+446.326 bis 38+535.879 Blatt 23: Bau-km 38+535.879 bis 39+616.372 Blatt 24: Bau-km 39+616.372 bis 40+600.000 Blatt 25A: Bau-km 40+600.000 bis 41+111.000	1:1.000/100	1-24
	8.1 Höhenpläne kreuzende Straßen Blatt 1: BW 0 Wirtschaftsweg Widderstall Blatt 2: BW 1 Kreisstraße K 7407 Blatt 3: BW 2 Hopferweg Blatt 4: BW 3 Mühlweg Blatt 5A: BW 4 Salbergweg Blatt 6: BW 6 Hohe Aspenweg Blatt 7: BW 7 Blaubeurer Weg Blatt 8: BW 8 Eisbildweg Blatt 9: BW 9 Lixhauweg Blatt 10A: BW 10a Wanneweg Blatt 11: BW 11 Landesstraße L1234 Blatt 11a: BW 12a Grünbrücke Blatt 12B: BW 15 Kreisstraße K 7406 Blatt 13: BW 16 Inneres Hart Blatt 14: BW 17 Blumenhauweg Blatt 15: BW 18 Kuhbergweg		
BAB Band 5	Blatt 16: BW 19 Kreisstraße K 7404 Blatt 17: BW 20 Grabenäckerweg Blatt 18: BW 21 GV Böttingen - Dornstadt Blatt 19: BW 22 Landesstraße L1239		

**Gesamtinhaltsverzeichnis der Planfeststellungsunterlagen
sechsstreifiger Ausbau BAB A 8 Karlsruhe - München, Streckenabschnitt Hohenstadt - Ulm-West**

Ordner	Anl. Nr. Bezeichnung	Maßstab	Blatt
BAB Band 5	<p>Blatt 20A: BW 23 Riedäckerweg Blatt 21: BW 24 Wiesenbergweg Blatt 22: BW 25 GV Lehr - Dornstadt Blatt 23: BW 27 Eiselauer Weg Blatt 24: BW 28 DB Ulm-Stuttgart</p> <p>9 GEOLOGIE / HYDROGEOLOGIE</p> <p>10 INGENIEURBAUWERKE (nur zur Information) 10.1B Verzeichnis der Brücken und Ingenieurbauwerke 10.2 Bauwerksskizzen (ausgewählte Bauwerke)</p> <p>Blatt 1A: BW 10a Wanneweg Blatt 2A: BW 11 Landesstraße L1234 Blatt 3: BW 12a Grünbrücke Blatt 4: BW 18 BU Kuhbergweg Blatt 5A: BW 19 Kreisstraße K7404</p>	1:500/50	1-5
BAB Band 6	<p>11 ERGEBNISSE IMMISSIONSTECHNISCHER UNTERSUCHUNGEN</p> <p>11.1 Ergebnisse schalltechnischer Berechnungen zum Ausbau der A 8</p> <p>11.1.1B Erläuterungsbericht</p> <p>11.1.2 Schallimmissionspläne</p> <p>11.1.2.1 Tag und Nacht</p> <p>Blatt 1B: Bau-km 18+478 bis 22+300 Blatt 2B: Bau-km 22+300 bis 27+880 Blatt 3B: Bau-km 27+880 bis 33+630 Blatt 4B: Bau-km 33+630 bis 41+111 Blatt 5A: Bau-km 36+100 bis 38+500 (<i>entfällt</i>) Blatt 6: Bau-km 38+500 bis 41+111 (<i>entfällt</i>) Blatt 7B: Widderstall Blatt 8B: Temmenhausen Blatt 9B: Böttingen/Bollingen Blatt 10B: Dornstadt "Am Böttinger Weg" Blatt 11B: Dornstadt "Im Gries" Blatt 12B: GE-Gebiet Dornstadt</p> <p>11.1.2.2 Nacht (<i>entfällt</i>)</p> <p>Blatt 1: Bau-km 18+478 bis 22+300 (<i>entfällt</i>) Blatt 2: Bau-km 22+300 bis 27+880 (<i>entfällt</i>) Blatt 3: Bau-km 27+880 bis 33+630 (<i>entfällt</i>) Blatt 4A: Bau-km 33+630 bis 41+111 (<i>entfällt</i>) Blatt 5A: Bau-km 36+100 bis 38+500 (<i>entfällt</i>) Blatt 6: Bau-km 38+500 bis 41+111 (<i>entfällt</i>)</p> <p>11.1.3B Ergebnistabelle</p> <p>11.2 Ergebnisse Luftschadstoffberechnung nach MLuS 2005 zum Ausbau der A 8</p> <p>11.2.1 Erläuterungsbericht 11.2.2 Prognosezeitpunkt 2015 11.2.3 Prognosezeitpunkt 2020</p>	<p>1:10.000</p> <p>1:2.500</p> <p>1:2.500</p> <p>1:1000</p> <p>1:1000</p> <p>1:1000</p> <p>1:1000</p> <p>1:1000</p> <p>1:1000</p> <p>1:1000</p> <p>1:1000</p> <p>1:10.000</p> <p>1:2.500</p> <p>1:2.500</p>	<p>1-4</p> <p>5</p> <p>6</p> <p>7</p> <p>8</p> <p>9</p> <p>10</p> <p>11</p> <p>12</p> <p>1-4</p> <p>5</p> <p>6</p>
BAB Band 7 NBS Band 22	<p>11.3 Schall- und Erschütterungstechnische Untersuchung zu den Einwirkungen aus dem Baustellenbetrieb (nur zur Information)</p> <p>11.3.1 Schallimmissionspläne</p> <p>11.3.1.1 Tag</p> <p>Blatt 1: Bau-km 18+478 bis 22+300</p>	1:10.000	1-4

**Gesamtinhaltsverzeichnis der Planfeststellungsunterlagen
sechsstreifiger Ausbau BAB A 8 Karlsruhe - München, Streckenabschnitt Hohenstadt - Ulm-West**

Ordner	Anl. Nr. Bezeichnung	Maßstab	Blatt
BAB Band 7 NBS Band 22	<p>Blatt 2: Bau-km 22+300 bis 27+880 Blatt 3: Bau-km 27+880 bis 33+630 Blatt 4A: Bau-km 33+630 bis 41+111</p> <p>11.3.1.2 Nacht</p> <p>Blatt 1: Bau-km 18+478 bis 22+300 Blatt 2: Bau-km 22+300 bis 27+880 Blatt 3: Bau-km 27+880 bis 33+630 Blatt 4A: Bau-km 33+630 bis 41+111</p>	1:10.000	1-4
BAB Band 8 NBS Band 23	<p>11.4B Gesamtlämbetrachtung (nur zur Information)</p> <p>11.4.1 Schallimmissionspläne Prognose-Nullfall mit 4-streifiger BAB A 8</p> <p>11.4.1.1 Tag</p> <p>Blatt 1: Bau-km 18+478 bis 22+300 Blatt 2: Bau-km 22+300 bis 27+880 Blatt 3: Bau-km 27+880 bis 33+630 Blatt 4A: Bau-km 33+630 bis 41+111</p> <p>11.4.1.2 Nacht</p> <p>Blatt 1: Bau-km 18+478 bis 22+300 Blatt 2: Bau-km 22+300 bis 27+880 Blatt 3: Bau-km 27+880 bis 33+630 Blatt 4A: Bau-km 33+630 bis 41+111</p> <p>11.4.2 Schallimmissionspläne Prognose-Planfall mit Neubaustrecke und 6-streifiger BAB A 8</p> <p>11.4.2.1 Tag</p> <p>Blatt 1B: Bau-km 18+478 bis 22+300 Blatt 2B: Bau-km 22+300 bis 27+880 Blatt 3B: Bau-km 27+880 bis 33+630 Blatt 4B: Bau-km 33+630 bis 41+111</p> <p>11.4.2.2 Nacht</p> <p>Blatt 1B: Bau-km 18+478 bis 22+300 Blatt 2B: Bau-km 22+300 bis 27+880 Blatt 3B: Bau-km 27+880 bis 33+630 Blatt 4B: Bau-km 33+630 bis 41+111</p> <p>11.4.3 Differenzlärnkarten Prognose-Planfall abzüglich Prognose-Nullfall</p> <p>11.4.3.1 Tag</p> <p>Blatt 1B: Bau-km 18+478 bis 22+300 Blatt 2B: Bau-km 22+300 bis 27+880 Blatt 3B: Bau-km 27+880 bis 33+630 Blatt 4B: Bau-km 33+630 bis 41+111</p> <p>11.4.3.2 Nacht</p> <p>Blatt 1B: Bau-km 18+478 bis 22+300 Blatt 2B: Bau-km 22+300 bis 27+880 Blatt 3B: Bau-km 27+880 bis 33+630 Blatt 4B: Bau-km 33+630 bis 41+111</p>	1:10.000	1-4
BAB Band 9 NBS Band 14	<p>12 LANDSCHAFTSPFLEGERISCHER BEGLEITPLAN</p> <p>12.0 Landschaftspflegerischer Begleitplan (LBP)</p> <p>12.0.1B Allgemeiner Teil</p> <p>12.0.2C Erläuterungsbericht Landschaftspflegerischer Begleitplan NBS</p>		
BAB Band 10 NBS Band 15	<p>12.0.3C Erläuterungsbericht Landschaftspflegerischer Begleitplan BAB</p>		

Gesamtinhaltsverzeichnis der Planfeststellungsunterlagen
sechsstreifiger Ausbau BAB A 8 Karlsruhe - München, Streckenabschnitt Hohenstadt - Ulm-West

Ordner	Anl. Nr. Bezeichnung	Maßstab	Blatt
BAB Band 11 NBS Band 16	12.0.4 Pläne Landschaft, Erholung, Kulturgüter (nur zur Information) 12.0.4.1 Bestandsplan Blatt 1: NBS-km 53,80 (PFA-Grenze) - 54,86 Blatt 2: NBS-km 54,86 - 58,92; BAB Bau-km 18+478 (PFA-Grenze) - 22+226 Blatt 3: NBS-km 58,92 - 62,83; BAB Bau-km 22+226 - 26+137 Blatt 4: NBS-km 62,83 - 65,78; BAB Bau-km 26+137 - 29+132 Blatt 5: Auffüllung Senke Hüttentäle Blatt 6: NBS-km 65,78 - 69,74; BAB Bau-km km 29+132 - 33+100 Blatt 7: NBS-km 69,74 - 73,67; BAB Bau-km 33+100 - 37+023 Blatt 8: NBS-km 73,67 - 75,250 (PFA-Grenze); BAB Bau-km 37+023 - 40+300 Blatt 9: BAB Bau-km 39+390 - 41+111 (PFA-Grenze)	1:5.000	1-9
	12.0.4.2 Bewertung und Konflikte Blatt 1A: NBS-km 53,80 (PFA-Grenze) - 54,86 Blatt 2A: NBS-km 54,86 - 58,92; BAB Bau-km 18+478 (PFA-Grenze) - 22+226 Blatt 3A: NBS-km 58,92 - 62,83; BAB Bau-km 22+226 - 26+137 Blatt 4B: NBS-km 62,83 - 65,78; BAB Bau-km 26+137 - 29+132 Blatt 5A: Auffüllung Senke Hüttentäle Blatt 6B: NBS-km 65,78 - 69,74; BAB Bau-km 29+132 - 33+100 Blatt 7B: NBS-km 69,74 - 73,67; BAB Bau-km 33+100 - 37+023 Blatt 8B: NBS-km 73,67 - 75,250 (PFA-Grenze); BAB Bau-km 37+023 - 40+300 Blatt 9A: BAB Bau-km 39+390 - 41+111 (PFA-Grenze)	1:5.000	1-9
BAB Band 12 NBS Band 17	12.0.5 Pläne Tiere und Pflanzen (nur zur Information) 12.0.5.1 Bestandsplan Blatt 1: NBS-km 53,80 (PFA-Grenze) - 54,86 Blatt 2: NBS-km 54,86 - 58,92; BAB Bau-km 18+478 (PFA-Grenze) - 22+226 Blatt 3: NBS-km 58,92 - 62,83; BAB Bau-km 22+226 - 26+137 Blatt 4A: NBS-km 62,83 - 65,78; BAB Bau-km 26+137 - 29+132 Blatt 5A: Auffüllung Senke Hüttentäle Blatt 6A: NBS-km 65,78 - 69,74; BAB Bau-km 29+132 - 33+100 Blatt 7: NBS-km 69,74 - 73,67; BAB Bau-km 33+100 - 37+023 Blatt 8: NBS-km 73,67 - 75,250 (PFA-Grenze); BAB Bau-km 37+023 - 40+300 Blatt 9: BAB Bau-km 39+390 - 41+111 (PFA-Grenze)	1:5.000	1-9
BAB Band 12 NBS Band 17	12.0.5.2 Bewertung und Konflikte Blatt 1A: NBS-km 53,80 (PFA-Grenze) - 54,86 Blatt 2A: NBS-km 54,86 - 58,92; BAB Bau-km 18+478 (PFA-Grenze) - 22+226	1:5.000	1-9

Gesamtinhaltsverzeichnis der Planfeststellungsunterlagen
sechsstreifiger Ausbau BAB A 8 Karlsruhe - München, Streckenabschnitt Hohenstadt - Ulm-West


Ordner	Anl. Nr.	Bezeichnung	Maßstab	Blatt
BAB Band 15 NBS Band 20		Blatt 21A: Luizhausen „Weiler“ (bleibt frei) Blatt 22B: Bollingen „Hungerbreite“ Blatt 23B: Stephansweite Blatt 24B: Bermaringen „Birklenmahd“ Blatt 25B: Hofstett-Emerbuch „Rot“ Blatt 26B: Hofstett-Emerbuch „Kirchenhülle“		
BAB Band 16 NBS Band 21	12.0.9A	FFH-Verträglichkeitsstudie "Alb um Nellingen/Merklingen"		
BAB Band 17 NBS Band 13	12.1	Umweltverträglichkeitsstudie (nur zur Information)		
	12.1.1B	Erläuterungsbericht Umweltverträglichkeitsstudie NBS		
	12.1.2B	Erläuterungsbericht Umweltverträglichkeitsstudie BAB		
	12.1.3B	Gesamtbelastungsstudie		
	12.1.4B	Allgemein verständliche Zusammenfassung der Umweltauswirkungen		
BAB Band 18	13	ERGEBNISSE WASSERWIRTSCHAFTLICHER UNTERSUCHUNGEN		
	13.1A	Erläuterungsbericht		
	13.2	Hydraulische Berechnung		
	13.3	Übersichtslagepläne		1-4
		Blatt 1A: Außengebiete, Bau-km 18+478 bis 22+300	1:10.000	
		Blatt 2A: Außengebiete, Bau-km 22+300 bis 27+880	1:10.000	
		Blatt 3A: Außengebiete, Bau-km 27+880 bis 33+630	1:10.000	
		Blatt 4A: Außengebiete, Bau-km 33+630 bis 41+111	1:10.000	
	13.4	Blatt 1: Übersichtslageplan der Entwässerung	1:25.000	1
	13.5	Übersichtshöhenplan	1:25.000/2.500	1
	13.6	Längsschnitte		1-6
		Blatt 1: Druckleitung von RRB-1	1:1.000/100	
		Blatt 2: Druckleitung von RRB-2	1:2.500/250	
		Blatt 3: Abschlagsleitung von RRB-5 nach RRB-6	1:2.500/250	
		Blatt 4: Abschlagsleitungen zum RRB-7	1:2.500/250	
		Blatt 5: Oberflächenentwässerung PWC-Scharenstetten bei km 28+500	1:1.000/100	
		Blatt 6: Druckleitung von RRB-7	1:2.500/250	
	13.7	Detail RRB		1-2
		Blatt 1: Regelzeichnung RRB-1 – RRB-6	1:100,1:250	
		Blatt 2A: RRB-7	1:50,1:100,1:250	
	13.8	Durchlässe	1:200,1:1000	1-3
		Blatt 1A: Durchlass Nr.1 – Bau-km 25+423		
		Blatt 2: Durchlass Nr.2 – Bau-km 26+557		
		Blatt 3: Durchlass Nr.3 – Bau-km 34+673		
BAB Band 19 NBS Band 9	14	GRUNDERWERB		
	14.1B	Grunderwerbsverzeichnis		
BAB Band 20 NBS Band 10	14.2B	Übersichtsplan Blattschnitte Grunderwerb (nur zur Information)	1:25.000	1
	14.3	Grunderwerbspläne (einschl. Bahnbetriebsflächen)	1:1.000	1-25
		Blatt 1A: NBS-km 53,415 ... 54,100		
		Blatt 2A: NBS-km 54,100 ... 54,526		
		Blatt 3B: NBS-km 54,526 .. 55,645 / BAB Bau-km 18+478.000 - 18+964.541		
		Blatt 4A: NBS-km 55,645 .. 56,561 / BAB Bau-km 18+964.541 - 19+884.556		
		Blatt 5B: NBS-km 56,561 ... 57,665 / BAB Bau-km 19+884.556 - 20+989.634		

**Gesamtinhaltsverzeichnis der Planfeststellungsunterlagen
sechsstreifiger Ausbau BAB A 8 Karlsruhe - München, Streckenabschnitt Hohenstadt - Ulm-West**

Ordner	Anl. Nr.	Bezeichnung	Maßstab	Blatt
BAB Band 20 NBS Band 10		Blatt 6A: NBS-km 57,665 ... 58,741 / BAB Bau-km 20+989.634 - 22+055.504 Blatt 7A: NBS-km 58,741 ... 59,822 / BAB Bau-km 22+055.504 - 23+125.366 Blatt 8B: NBS-km 59,822 ... 60,733 / BAB Bau-km 23+125.366 - 24+031.005 Blatt 9B: NBS-km 60,733 ... 61,618 / BAB Bau-km 24+031.005 - 24+914.575 Blatt 10A: NBS-km 61,618 ... 62,677 / BAB Bau-km 24+914.575 - 25+981.851 Blatt 11A: NBS-km 62,677 ... 63,550 / BAB Bau-km 25+981.851 - 26+862.374 Blatt 12B: NBS-km 63,550 ... 64,566 / BAB Bau-km 26+862.374 - 27+910.469		
BAB Band 21 NBS Band 11		Blatt 13B: NBS-km 64,566 ... 65,557 / BAB Bau-km 27+910.469 - 28+935.922 Blatt 14B: NBS-km 65,557 ... 66,591 / BAB Bau-km 28+932.602 - 29+972.459 Blatt 15B: NBS-km 66,591 ... 67,453 / BAB Bau-km 29+972.459 - 30+819.966 Blatt 16B: NBS-km 67,453 ... 68,530 / BAB Bau-km 30+819.966 - 31+887.229 Blatt 17B: NBS-km 68,530 ... 69,646 / BAB Bau-km 31+887.229 - 32+999.337 Blatt 18A: NBS-km 69,640 ... 70,876 / BAB Bau-km 32+999.337 - 34+107.358 Blatt 19B: NBS-km 70,758 ... 71,877 / BAB Bau-km 34+107.358 - 35+224.285 Blatt 20B: NBS-km 71,877 ... 72,998 / BAB Bau-km 35+224.285 - 36+356.840 Blatt 21B: NBS-km 72,998 ... 74,099 / BAB Bau-km 36+346.840 - 37+446.326 Blatt 22B: NBS-km 74,099 ... 75,217 / BAB Bau-km 37+446.326 - 38+535.879 Blatt 23A: NBS-km 75,217 ... 75,250 / BAB Bau-km 38+535.879 - 39+616.372 Blatt 24A: BAB Bau-km 39+616.372 - 40+600.000 Blatt 25A: BAB Bau-km 40+600.000 - 41+111.000		
BAB Band 22 NBS Band 12	14.4	Grunderwerbspläne Blatt 1A: NBS-km 53,80 (PFA-Grenze) - 56,14 / BAB Bau-km 17+365 - 19+458 <i>Blatt 2: NBS-km 56,14 - 58,78 / BAB Bau-km 19+458 - 22+092</i> (bleibt frei) Blatt 3B: NBS-km 58,78 - 61,41 / BAB Bau-km 22+092 - 24+715 Blatt 4A: NBS-km 61,41 - 62,90 / BAB Bau-km 24+715 - 26+138 Blatt 5B: NBS-km 62,90 - 65,14 / BAB Bau-km 26+138 - 28+488 Blatt 6B: Nellingen "Bei den Nußhecken" Blatt 7B: NBS-km 65,14 - 68,00 / BAB Bau-km 28+488 - 31+100 Blatt 8B: NBS-km 68,00 - 69,95 / BAB Bau-km 31+100 - 33+290 Blatt 9B: NBS-km 69,95 - 72,68 / BAB Bau-km 33+290 - 36+030 Blatt 10B: Hetzenfeld <i>Blatt 11: NBS-km 72,68 - PFA-Grenze / BAB Bau-km 36+030 - 38+620</i> (bleibt frei) <i>Blatt 12A: BAB Bau-km 38+620 - PFA-Grenze</i> (bleibt frei) Blatt 13: Rückbau K7324 Blatt 14: Laimerhart	1:2.500	1-14

**Gesamtinhaltsverzeichnis der Planfeststellungsunterlagen
sechsstreifiger Ausbau BAB A 8 Karlsruhe - München, Streckenabschnitt Hohenstadt - Ulm-West**

Ordner	Anl. Nr.	Bezeichnung	Maßstab	Blatt	
BAB Band 22 NBS Band 12		Blatt 15B: Dellmannsheim			
		Blatt 16B: Laichingen "Zimenwiese"			
		Blatt 17B: Temmenhausen "Ameisenbühl"			
		<i>Blatt 18A: bleibt frei</i>			
		Blatt 19B: Temmenhausen "Vor dem Eichert"			
		Blatt 20A: Wippingen "Beurer Berg"			
		Blatt 21B: Luizhausen „Weiler“			
		Blatt 22B: Bollingen "Hungerbreite"			
		Blatt 23B: Stephansweite			
		Blatt 24B: Bermaringen „Birkenmahd“			
		Blatt 25B: Hofstett-Emerbuch „Rot“			
	Blatt 26B: Hofstett-Emerbuch „Kirchenhäule“				
BAB Band 23	15	SONSTIGE UNTERLAGEN			
	15.1B	Bauwerksverzeichnis			
	15.2	charakteristische Querprofile	1:200	2-18	
		Blatt 1: (bleibt frei, nur NBS)			
		Blatt 2: 18+857.420			
		Blatt 3: 22+116.660			
		Blatt 4: 23+056.550			
		Blatt 5A: 25+473.210			
		Blatt 6: 26+469.215			
		Blatt 7: 27+624.340			
		Blatt 8: 28+260.680			
		Blatt 9: 28+975.170			
		Blatt 10: 30+673.810			
		Blatt 11: 31+453.070			
		Blatt 12: 32+853.060			
		Blatt 13: 34+491.410			
		Blatt 14: 35+351.410			
		Blatt 15: 36+051.540			
		Blatt 16B: 37+251.220			
		Blatt 17: 38+751.160			
		Blatt 18A: 40+751.810			
		16	BAULOGISTIK		
		16.1	Erläuterungsbericht		
	16.2	Lagepläne zur Verkehrsführung während der Bauzeit		1-5	
		Blatt 1: 1. Bauabschnitt	1:10.000/1.000		
		Blatt 1.1: 1. Bauabschnitt Bereich AS Ulm-West	1:2.500		
		Blatt 2: 2. Bauabschnitt	1:10.000/1.000		
		Blatt 3: 3. Bauabschnitt	1:10.000/1.000		
		Blatt 4: 4. Bauabschnitt	1:10.000/1.000		



Ausbau- und Neubaustrecke Stuttgart - Augsburg

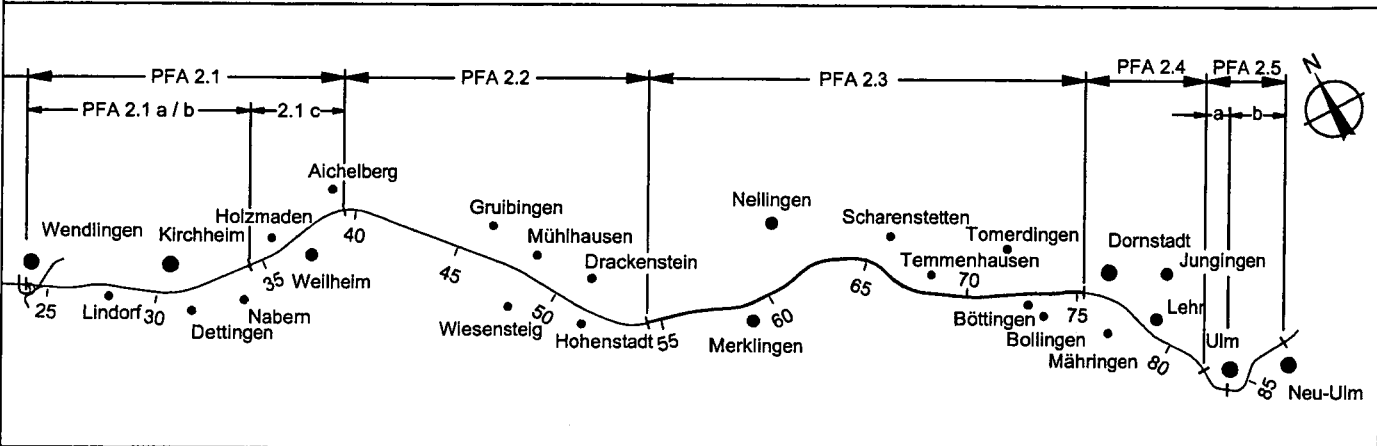


Bereich Wendlingen - Ulm

Nr.	Art der Änderung	Datum	Name
A	Bauwerk Kuhbergweg, Entfall südl. NBS-Randweg	10/2006	Sw
B	Versickerungsbecken und Regenklärbecken 6, Lageanpassung	05/2008	Sw

Planfeststellungsabschnitt 2.3 Albhochfläche

km 53,8+11 - km 75,2+50, im Bereich der Gemeinden Laichingen - Dornstadt



Geographische Codierung

2.3	0	0	1	9
PFA	Bauabschnitt	Blattschnitt		

Blattschnittcodierung

4	8	1	3	L	Z	-	-	5
Streckennummer				Bezirk				

Organisatorische Codierung

P	I	S	L	-	V	K	J	1	-	0
Phase	Planzeichen				Gewerk	Ebene	Planinhalt	Index		

Auftraggeber

DB ProjektBau GmbH
Niederlassung Südwest
Projektzentrum Stuttgart
Mönchstraße 29
70191 Stuttgart
Tel. 07 11 / 2092 - 7700
Fax. 07 11 / 2092 - 7730

Ersetzt:

Anlage **DB 4.1**

Blatt **19A** von **24**

Planer - bearbeitet im Auftrag der
DB ProjektBau GmbH

ARGE OBERMEYER / DE-Consult
PLANEN + BERATEN GmbH
Hasenbergstraße 31
70178 Stuttgart
Tel. 0711 / 669 09 - 0
Fax 0711 / 669 09 - 99

Aufgestellt:

OBERMEYER
PLANEN + BERATEN GmbH

Stuttgart, 05.05.2008

Lageplan

km 70.757 ... 71.876

	Datum	Name
Gezeichnet	06/03	LB
Bearbeiter	06/03	Gis


Urheberschutz - Alle Rechte bei der DBProjektBau GmbH

Maßstab **1:1000** 250-01

Freigabe DBProjektBau GmbH

gez. i.V. Märtterer

Stuttgart, 23.05.2008



Festgestellt mit
Planfeststellungsbeschluss des
Regierungspräsidiums Tübingen vom
12. November 2008, Az.: 15-3/0513.2-21/
DB NBS PFA 2.3 / A 8 Hohenstadt - Ulm-West


Ersatz für Plan-Nr.
Ersetzt durch
Plan-Nr.

Anlage Planfeststellungsunterlagen

Anlage **DB 4.1**

Blatt **19B** von **24**

4815
LY-1



Ausbau- und Neubaustrecke Stuttgart - Augsburg

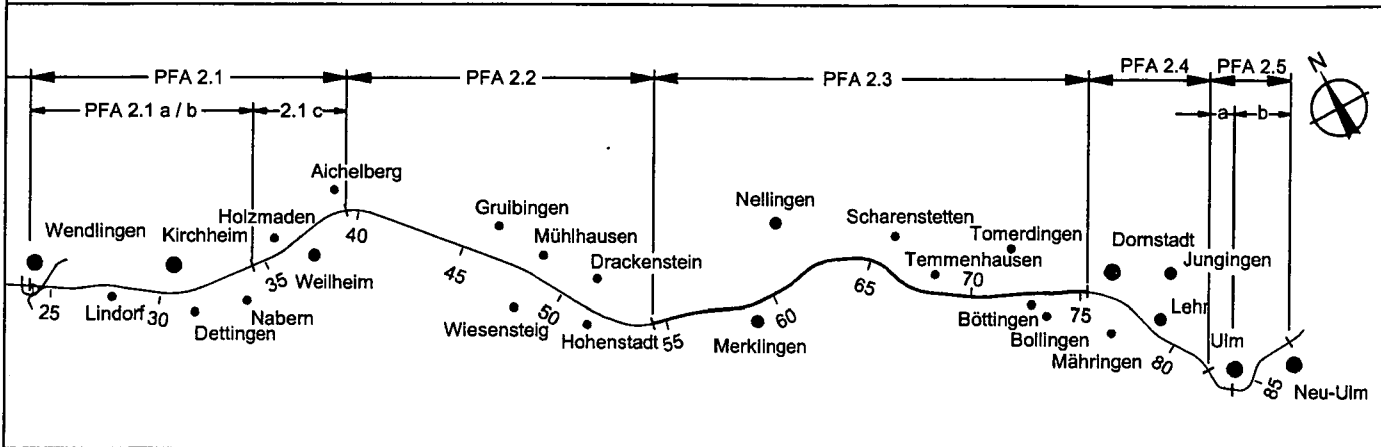


Bereich Wendlingen - Ulm

Nr.	Art der Änderung	Datum	Name
A	Bauwerk K7404, Entfall südl. NBS_Randweg	10/2006	Sw

Planfeststellungsabschnitt 2.3 Albhochfläche

km 53,8+11 - km 75,2+50, im Bereich der Gemeinden Laichingen - Dornstadt



Geographische Codierung

2.3 | 0 | 0 | 2 | 0
PFA Bauabschnitt Blattschnitt

Blattschnittcodierung

4 | 8 | 1 | 3 | M | A | - | - | 5
Streckennummer Bezirk


Organisatorische Codierung


P | I | s | l | - | V | K | K | 1 | - | 0
Phase Planzeichen Gewerk Ebene Planinhalt Index

Auftraggeber
DBProjektBau GmbH
Niederlassung Südwest
Projektzentrum Stuttgart
Mönchstraße 29
70191 Stuttgart
Tel. 07 11 / 2092 - 7700
Fax. 07 11 / 2092 - 7730

Ersetzt:
Anlage DB 4.1
Blatt 20 von 24

Planer - bearbeitet im Auftrag der
DBProjektBau GmbH
ARGE OBERMEYER / DE-Consult
PLANEN + BERATEN GmbH
Hasenbergstraße 31
70178 Stuttgart
Tel. 0711 / 669 09 - 0
Fax 0711 / 669 09 - 99
Aufgestellt:
OBERMEYER
PLANEN + BERATEN GmbH
Stuttgart, 10.10.2006

Lageplan		Datum	Name
km 71,876 ... 72,998		06/03	LB
		06/03	Gis
Urheberschutz - Alle Rechte bei der DBProjektBau GmbH		Maßstab	1:1000 250-02
 Festgestellt mit Planfeststellungsbeschluss des Regierungspräsidiums Tübingen vom 12. November 2008, Az.: 15-3/0513.2-21/ DB NBS PFA 2.3 / A 8 Hohenstadt - Ulm-West		Freigabe DBProjektBau GmbH <i>i.V. Kaspar</i> Stuttgart, 23.10.2006	
		Ersatz für Plan-Nr. <input type="text"/> <input type="text"/> Ersetzt durch Phase <input type="text"/> Index <input type="text"/> Plan-Nr. <input type="text"/> <input type="text"/>	
		Anlage Planfeststellungsunterlagen Anlage DB 4.1 Blatt 20A von 24	



Ausbau- und Neubaustrecke Stuttgart - Augsburg

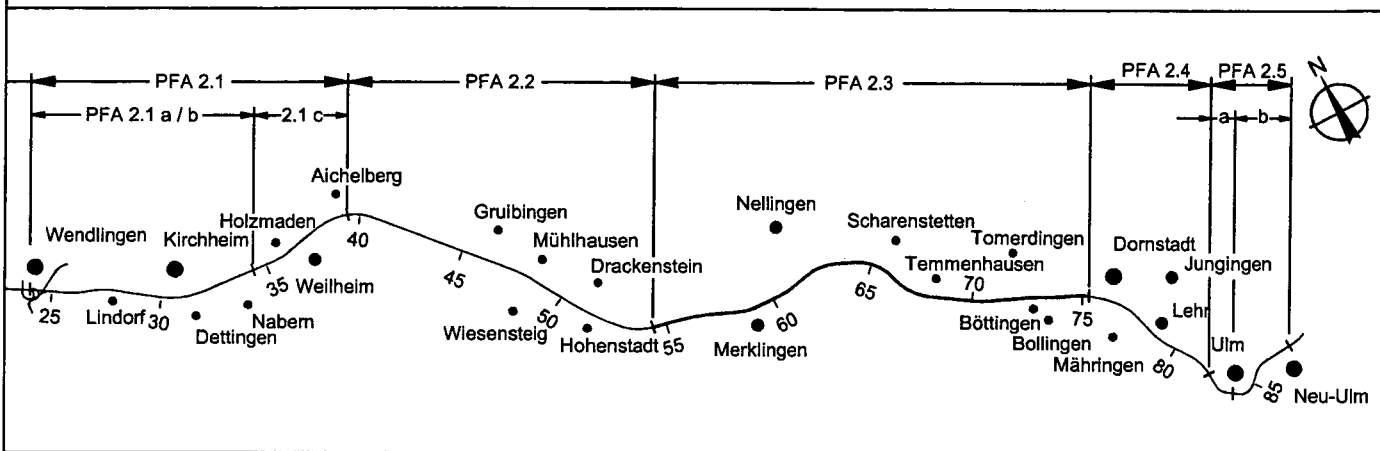


Bereich Wendlingen - Ulm

Nr.	Art der Änderung	Datum	Name
A	Entfall südl. NBS-Randweg km ~73,05 bis km ~73,25, seittl. Weg neu bei GV Böttingen-Dornstadt, Bauwerk Grabenackerweg	10/2006	Sw

Planfeststellungsabschnitt 2.3 Albhochfläche

km 53,8+11 - km 75,2+50, im Bereich der Gemeinden Laichingen - Dornstadt



Geographische Codierung

2.3 | 0 | 0 | 2 | 1
PFA Bauabschnitt Blattschnitt

Blattschnittcodierung

4 | 8 | 1 | 3 | M | B | - | - | 5
Streckennummer Bezirk

Organisatorische Codierung

P | I | s | l | - | V | K | L | 1 | - | 0
Phase Planzeichen Gewerk Ebene Planinhalt Index

Auftraggeber

DBProjektBau GmbH
Niederlassung Südwest
Projektzentrum Stuttgart
Mönchstraße 29
70191 Stuttgart
Tel. 07 11 / 2092 - 7700
Fax. 07 11 / 2092 - 7730

Ersetzt :

Anlage DB 4.1

Blatt 21 von 24


Planer - bearbeitet im Auftrag der
DBProjektBau GmbH

Aufgestellt:
ARGE OBERMEYER / DE-Consult
PLANEN + BERATEN GmbH
Hasenbergstraße 31
70178 Stuttgart
Tel. 0711 / 669 09 - 0
Fax 0711 / 669 09 - 99


OBERMEYER
PLANEN + BERATEN GmbH

Stuttgart, 10.10.2006

Lageplan		Datum	Name
km 72,998 ... 74,099		06/03	LB
		06/03	Gis
Urheberschutz - Alle Rechte bei der DBProjektBau GmbH		Maßstab 1:1000 250-03	
Freigabe DBProjektBau GmbH		i.V. <i>Karqun</i>	
Stuttgart, 23.10.2006		Ersatz für Plan-Nr. <input type="checkbox"/> <input type="checkbox"/>	
Ersetzt durch Plan-Nr. <input type="checkbox"/> <input type="checkbox"/>		Index <input type="checkbox"/> <input type="checkbox"/>	
Anlage Planfeststellungsunterlagen		Anlage DB 4.1	
Blatt 21A von 24			



Festgestellt mit
Planfeststellungsbeschluss des
Regierungspräsidiums Tübingen vom
12. November 2008, Az.: 15-3/0513.2-21/
DB NBS PFA 2.3 / A 8 Hohenstadt - Ulm-West

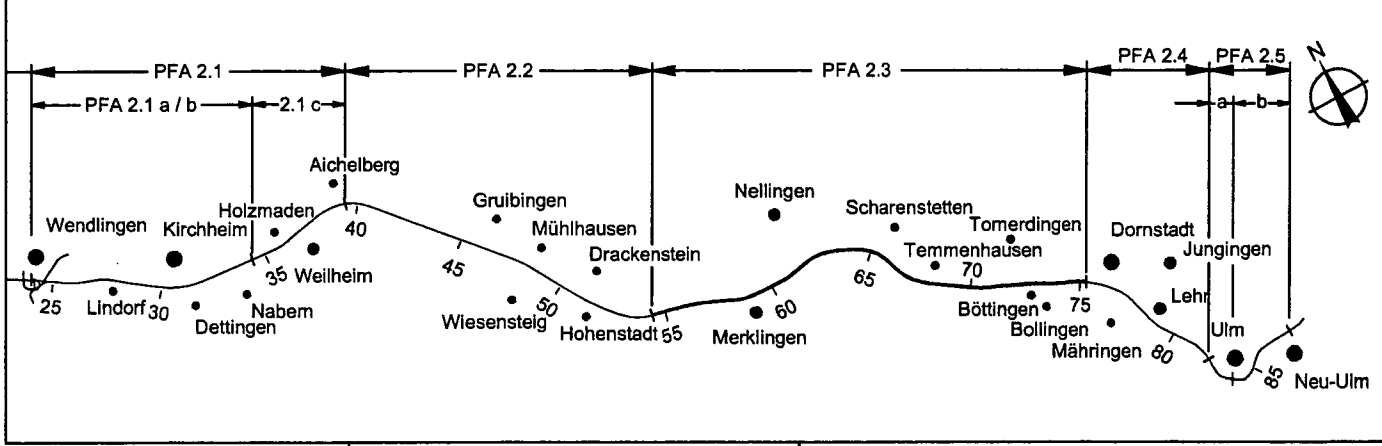


Ausbau- und Neubaustrecke Stuttgart - Augsburg



Bereich Wendlingen - Ulm

Nr.	Art der Änderung	Datum	Name
A	Umplanung BW 23 Riedackerweg	10/2006	Rl/Ap/De



Geographische Codierung 2 3 0 0 2 2 PFA Bauabschnitt Blattschnitt	Blattschnittcodierung 4 8 1 3 M C - - 5 Streckennummer Bezirk	Organisatorische Codierung P I S I - V K M 1 - 0 Phase Planzeichen Gewerk Ebene Planinhalt Index
---	---	--

Auftraggeber
DB ProjektBau GmbH
 Niederlassung Südwest
 Projektzentrum Stuttgart
 Mönchstraße 29
 70191 Stuttgart
 Tel. 07 11 / 2092 - 7700
 Fax. 07 11 / 2092 - 7730

Ersetzt:
 Anlage DB 4.1
 Blatt 22 von 24

Planer - bearbeitet im Auftrag der
 DBProjektBau GmbH
 BGS INGENIEURSOZietät
 Hanauer Landstraße 135-137
 60314 Frankfurt am Main
 Tel. 069 / 9 59 21 - 0
 Fax 069 / 9 59 21 - 204
 Aufgestellt:
 BGS INGENIEURSOZietät
 Hanauer Landstraße 135-137
 60314 Frankfurt am Main
 Frankfurt am Main, den 10.10.2006

<h3>Lageplan</h3> <p>NBS km 74,099 ... 75,217</p>	Datum	Name
	Gezeichnet	03/04 Ap
	Bearbeiter	03/04 Grs/Lzp/Kmi

Urheberschutz - Alle Rechte bei der DBProjektBau GmbH
 Maßstab 1:1000 2 50-04



Festgestellt mit
 Planfeststellungsbeschluss des
 Regierungspräsidiums Tübingen vom
 12. November 2008, Az.: 15-3/0513.2-21/
 DB NBS PFA 2.3 / A 8 Hohenstadt - Ulm-West

Freigabe DBProjektBau GmbH
i.v. Hasquay
 Frankfurt, den 23.10.2006

Ersatz für Plan-Nr.
 Phase Index
 Ersetzt durch
 Plan-Nr.

Anlage Planfeststellungsunterlagen
 Anlage DB 4.1
 Blatt 22A von 24

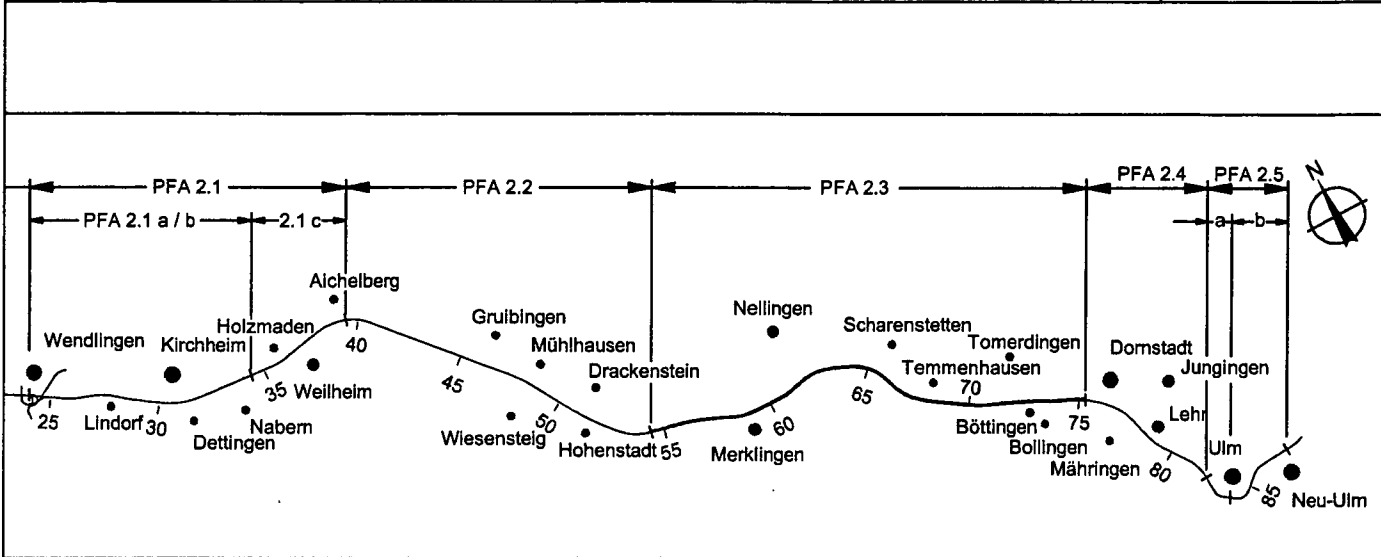


Ausbau- und Neubaustrecke Stuttgart - Augsburg




Bereich Wendlingen - Ulm


Nr.	Art der Änderung	Datum	Name
A	Umplanung RRB 7, BAB (Regenklärbecken)	10/2006	Lzp/Ap



Geographische Codierung	Blattschnittcodierung	Organisatorische Codierung
2.3 0 0 2 3	4 8 1 3 M D - - 5	P I S L - V K N 1 - 0
PFA Bauabschnitt Blattschnitt	Streckennummer Bezirk	Phase Planzeichen Gewerk Ebene Planinhalt Index

Auftraggeber DB ProjektBau GmbH Niederlassung Südwest Projektzentrum Stuttgart Münchstraße 29 70191 Stuttgart Tel. 07 11 / 2092 - 7700 Fax. 07 11 / 2092 - 7730	Ersetzt: Anlage DB 4.1 Blatt 23 von 24	Planer – bearbeitet im Auftrag der DBProjektBau GmbH BGS INGENIEURSOZIOZETÄT Hanauer Landstraße 135-137 60314 Frankfurt am Main Tel. 069 / 9 59 21 - 0 Fax 069 / 9 59 21 - 204	Aufgestellt: BGS INGENIEURSOZIOZETÄT Hanauer Landstraße 135-137 60314 Frankfurt am Main Frankfurt am Main, den 10.10.2006
--	---	---	---

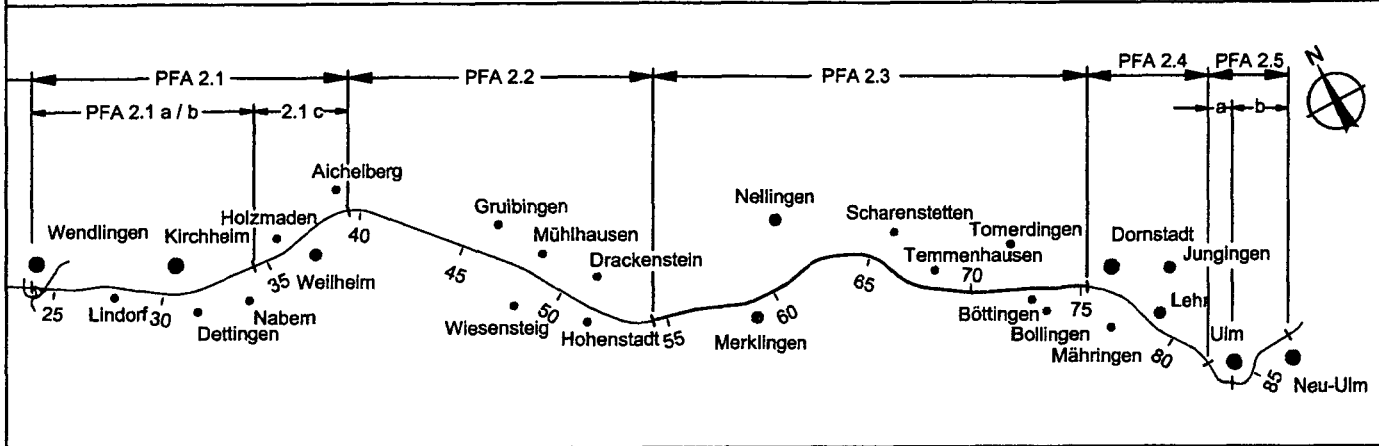
Lageplan		Datum	Name
NBS km 75,217 ... 75,250		Gezeichnet	03/04 Ap
		Bearbeiter	03/04 Grs/Lzp/Kmi
Urheberschutz – Alle Rechte bei der DBProjektBau GmbH		Maßstab	1:1000 230-05
 Festgestellt mit Planfeststellungsbeschluss des Regierungspräsidiums Tübingen vom 12. November 2008, Az.: 15-3/0513.2-21/ DB NBS PFA 2.3 / A 8 Hohenstadt - Ulm-West		Freigabe DBProjektBau GmbH	
		<i>i.v. Wagner</i> Frankfurt, den 23.10.2006	
		Ersatz für Plan-Nr. <input type="text"/> <input type="text"/> Ersetzt durch <input type="text"/> <input type="text"/> Plan-Nr. <input type="text"/> <input type="text"/>	
		Anlage Planfeststellungsunterlagen	
		Anlage DB 4.1	
		Blatt 23A von 24	



Bereich Wendlingen - Ulm

Planfeststellungsabschnitt 2.3 Albhochfläche

km 53,8+11 - km 75,2+50, im Bereich der Gemeinden Laichingen - Dornstadt



Geographische Codierung

2.3	0	0	2	4
PFA	Bauabschnitt	Blattschnitt		

Blattschnittcodierung

4	8	1	3	L	R	-	2	0
Streckennummer				Bezirk				

Organisatorische Codierung

P	I	S	L	-	V	K	0	1	0	0
Phase	Planzeichen				Gewerk	Ebene	Planinhalt	Index		

Auftraggeber

DBProjektBau GmbH

Niederlassung Südwest
Projektzentrum Stuttgart
Wönchstraße 29
70191 Stuttgart
Tel. 07 11 / 2092 - 7700
Fax. 07 11 / 2092 - 7730


Planer - bearbeitet im Auftrag der
DBProjektBau GmbH


ARGE OBERMEYER / DE-Consult
PLANEN + BERATEN GmbH
Hasenbergstraße 31
70178 Stuttgart
Tel. 0711 / 669 09 - 0
Fax 0711 / 669 09 - 99

Aufgestellt:

OBERMEYER
PLANEN + BERATEN GmbH

Stuttgart, 09.09.2005

<h2>Lageplan</h2> <h3>Auffüllung Senke Hüttentäle</h3>	Datum	Name	
	Gezeichnet	07/03	Hul
	Bearbeiter	07/03	Gis
Urheberschutz - Alle Rechte bei der DBProjektBau GmbH	Maßstab	1:1000 250-06	
 Festgestellt mit Planfeststellungsbeschluss des Regierungspräsidiums Tübingen vom 12. November 2008, Az.: 15-3/0513.2-21/ DB NBS PFA 2.3 / A 8 Hohenstadt - Ulm-West	Freigabe	DBProjektBau GmbH	
	<i>i.V. Karquon</i> Stuttgart, 23.09.2005		
	Ersatz für Plan-Nr.	<input type="text"/> <input type="text"/>	
	Ersetzt durch Plan-Nr.	<input type="text"/> <input type="text"/>	
Anlage Planfeststellungsunterlagen			
Anlage DB 4.1			
Blatt 24 von 24			
Plangröße: 0,97 m x 0,30 m	M:\14865-0\CAD\PE\4\OPB\L\4V00PK01_240.dwg		



Ausbau- und Neubaustrecke Stuttgart - Augsburg

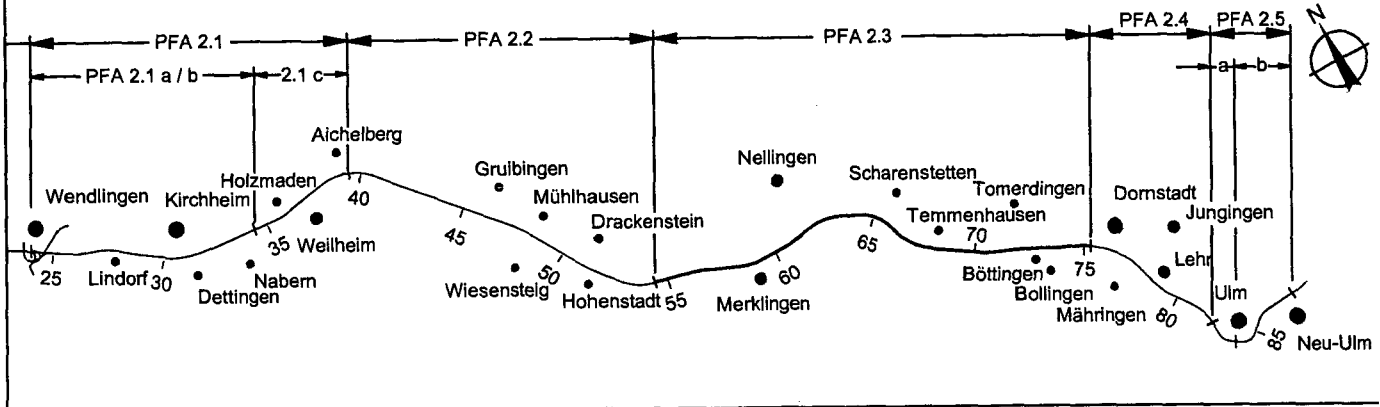


Bereich Wendlingen - Ulm

Nr.	Art der Änderung	Datum	Name
A	neuer östlicher Anschluss an Randweg, Entfall paralleler westlicher Seitenweg	10/2006	Sw

Planfeststellungsabschnitt 2.3 Albhochfläche

km 53,8+11 - km 75,2+50, im Bereich der Gemeinden Laichingen - Dornstadt



Geographische Codierung

2.3	0	0	0	1
PFA	Bauabschnitt	Blattschnitt		

Blattschnittcodierung

4	8	1	3	x	x	-	x	x
Streckennummer				Bezirk				

Organisatorische Codierung

P	I	S	L	-	V	K	1	2	-	0
Phase	Planzeichen				Gewerk	Ebene	Planinhalt		Index	

Auftraggeber

DB ProjektBau GmbH
Niederlassung Südwest
Projektzentrum Stuttgart
Mönchstraße 29
70191 Stuttgart
Tel. 07 11 / 2092 - 7700
Fax. 07 11 / 2092 - 7730

Ersetzt :

Anlage DB 4.2


Blatt 1 von 20

Planer - bearbeitet im Auftrag der
DBProjektBau GmbH

Aufgestellt:
ARGE OBERMEYER / DE-Consult
PLANEN + BERATEN GmbH
Hasenbergstraße 31
70178 Stuttgart
Tel. 0711 / 669 09 - 0
Fax 0711 / 669 09 - 99

OBERMEYER
PLANEN + BERATEN GmbH

Stuttgart, 10.10.2006

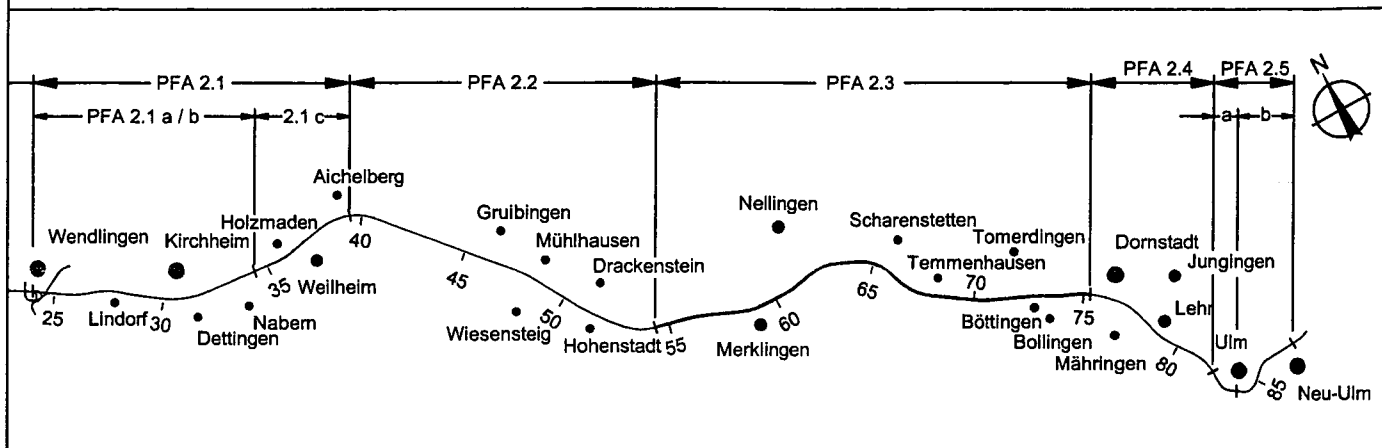
Lageplan		Datum	Name
-1 Kreisstrasse K7324		10/03	LB
km 54,491		10/03	Gis
Rückbau zu Hauptwirtschaftsweg			
Urheberschutz - Alle Rechte bei der DBProjektBau GmbH		Maßstab	1:1000 250-07
 <p>Festgestellt mit Planfeststellungsbeschluss des Regierungspräsidiums Tübingen vom 12. November 2008, Az.: 15-3/0513.2-21/ DB NBS PFA 2.3 / A 8 Hohenstadt - Ulm-West</p>		Freigabe DBProjektBau GmbH	
		i.v. <i>Karqum</i>	
		Stuttgart, 23.10.2006	
Ersatz für Plan-Nr.		Phase	Index
Ersetzt durch			
Plan-Nr.			
Anlage Planfeststellungsunterlagen			
Anlage DB 4.2			
Blatt 1A von 20			

Bereich Wendlingen - Ulm

Nr.	Art der Änderung	Datum	Name
A	Umplanung Bahnstrom-Unterwerk	10/2006	Sw

Planfeststellungsabschnitt 2.3 Albhochfläche

km 53,8+11 - km 75,2+50, im Bereich der Gemeinden Laichingen - Dornstadt



Geographische Codierung

2.3	0	0	0	2
PFA	Bauabschnitt	Blattschnitt		

Blattschnittcodierung

4	8	1	3	x	x	-	x	x
Streckennummer			Bezirk					

Organisatorische Codierung

P	I	S	I	-	V	K	2	2	-	0
Phase	Planzeichen				Gewerk	Ebene	Planinhalt	Index		

Auftraggeber

DBProjektBau GmbH
Niederlassung Südwest
Projektzentrum Stuttgart
Mönchstraße 29
70191 Stuttgart
Tel. 07 11 / 2092 - 7700
Fax. 07 11 / 2092 - 7730

Ersetzt:


Anlage **DB 4.2**
Blatt **2** von **20**


Planer - bearbeitet im Auftrag der
DBProjektBau GmbH

Aufgestellt:
ARGE OBERMEYER / DE-Consult
PLANEN + BERATEN GmbH
Hasenbergstraße 31
70178 Stuttgart
Tel. 0711 / 669 09 - 0
Fax 0711 / 669 09 - 99

OBERMEYER
PLANEN + BERATEN GmbH

Stuttgart, 10.10.2006

Lageplan		Datum	Name
1 Kreisstraße K 7407 km 56,869		08/03	Hul
Urheberschutz - Alle Rechte bei der DBProjektBau GmbH		08/03	Gis
Maßstab 1:1000 250-08		Freigabe DBProjektBau GmbH	
		<i>i.V. Karquon</i> Stuttgart, 23.10.2006	
Festgestellt mit Planfeststellungsbeschluss des Regierungspräsidiums Tübingen vom 12. November 2008, Az.: 15-3/0513.2-21/ DB NBS PFA 2.3 / A 8 Hohenstadt - Ulm-West		Ersatz für Plan-Nr. <input type="text"/> <input type="text"/> Ersetzt durch Plan-Nr. <input type="text"/> <input type="text"/>	
Anlage Planfeststellungsunterlagen		Anlage DB 4.2	
Blatt 2A von 20			



Ausbau- und Neubaustrecke Stuttgart - Augsburg

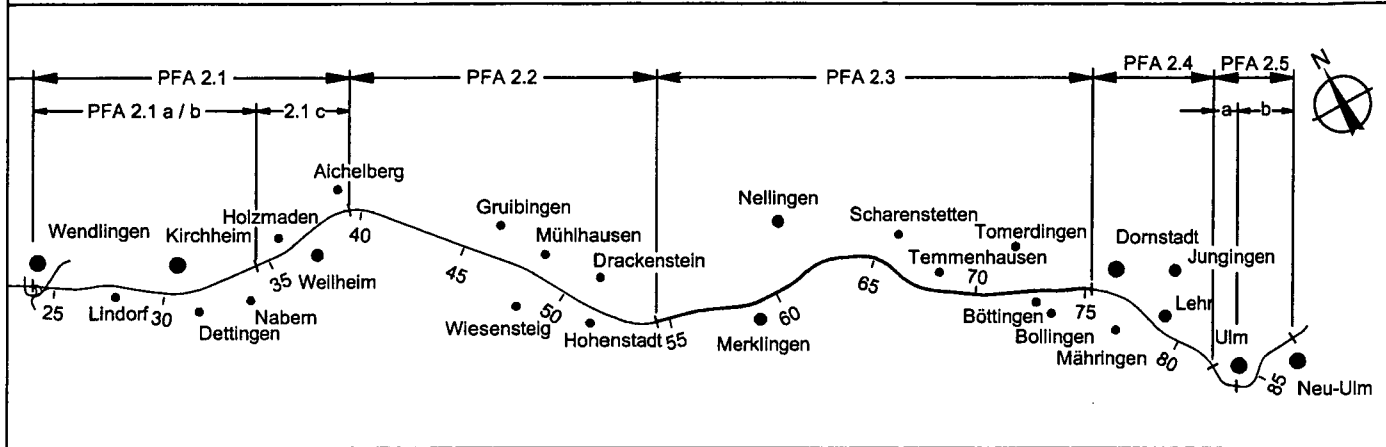


Bereich Wendlingen - Ulm

Nr.	Art der Änderung	Datum	Name
A	Umplanung Bahnstrom-Unterwerk	10/2006	Sw

Planfeststellungsabschnitt 2.3 Albhochfläche

km 53,8+11 - km 75,2+50, im Bereich der Gemeinden Laichingen - Dornstadt



Geographische Codierung

2.3 | 0 | 0 | 0 | 3

PFA Bauabschnitt Blattschnitt

Blattschnittcodierung

4 | 8 | 1 | 3 | L | H | - | - | 5

Streckennummer Bezirk

Organisatorische Codierung

P | I | s | l | - | V | K | 3 | 2 | - | 0

Phase Planzeichen Gewerk Ebene Planinhalt Index

Auftraggeber

DBProjektBau GmbH

Niederlassung Südwest
Projektzentrum Stuttgart
Mönchstraße 29
70191 Stuttgart
Tel. 07 11 / 2092 - 7700
Fax. 07 11 / 2092 - 7730

Ersetzt:

Anlage DB 4.2

Blatt 3 von 20

Planer - bearbeitet im Auftrag der

DBProjektBau GmbH


ARGE OBERMEYER / DE-Consult
PLANEN + BERATEN GmbH
Hasenbergstraße 31
70178 Stuttgart
Tel. 0711 / 669 09 - 0
Fax 0711 / 669 09 - 99

Aufgestellt:


OBERMEYER
PLANEN + BERATEN GmbH

Stuttgart, 10.10.2006

Lageplan		Datum	Name
2 Hopferweg km 57,400		08/03	LB
		Bearbeiter	08/03 Gis
Urheberschutz - Alle Rechte bei der DBProjektBau GmbH		Maßstab	1:1000 250-09
		Freigabe DBProjektBau GmbH <i>i.v. Kaspar</i> Stuttgart, 23.10.2006	
		Ersatz für Plan-Nr.	<input type="text"/> <input type="text"/>
		Ersetzt durch	Phase <input type="text"/> Index <input type="text"/>
		Plan-Nr.	<input type="text"/> <input type="text"/>
		Anlage Planfeststellungsunterlagen	
		Anlage DB 4.2	
		Blatt 3A von 20	



Festgestellt mit
Planfeststellungsbeschluss des
Regierungspräsidiums Tübingen vom
12. November 2008, Az.: 15-3/0513.2-21/
DB NBS PFA 2.3 / A 8 Hohenstadt - Ulm-West



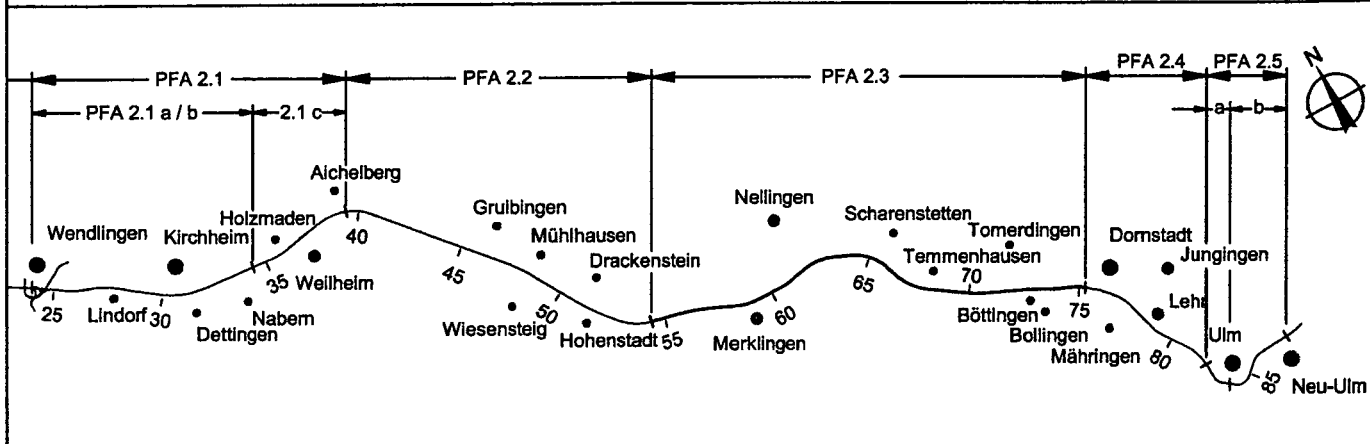
Ausbau- und Neubaustrecke Stuttgart - Augsburg



Bereich Wendlingen - Ulm

Planfeststellungsabschnitt 2.3 Albhochfläche

km 53,8+11 - km 75,2+50, im Bereich der Gemeinden Laichingen - Domstadt



Geographische Codierung

2.3	0	0	0	4
PFA	Bauabschnitt	Blattschnitt		

Blattschnittcodierung

4	8	1	3	L	1	-	-	5
Streckennummer				Bezirk				

Organisatorische Codierung

P	I	s	l	-	V	K	4	2	-	0
Phase	Planzeichen			Gewerk	Ebene	Planinhalt	Index			

Auftraggeber

DB ProjektBau GmbH

Niederlassung Südwest
Projektzentrum Stuttgart
Mönchstraße 29
70191 Stuttgart
Tel. 07 11 / 2092 - 7700
Fax. 07 11 / 2092 - 7730


Planer - bearbeitet im Auftrag der
DB ProjektBau GmbH


ARGE OBERMEYER / DE-Consult
PLANEN + BERATEN GmbH
Hasenbergstraße 31
70178 Stuttgart
Tel. 0711 / 669 09 - 0
Fax 0711 / 669 09 - 99

Aufgestellt:

OBERMEYER
PLANEN + BERATEN GmbH

Stuttgart, 09.09.2005

<h3>Lageplan</h3> <p>3 Mühlweg km 58,213</p>	Datum	Name	
	Gezeichnet	08/03	LB
	Bearbeiter	08/03	Gis
Urheberschutz - Alle Rechte bei der DBProjektBau GmbH		Maßstab	1:1000 250-10
 <p>Festgestellt mit Planfeststellungsbeschluss des Regierungspräsidiums Tübingen vom 12. November 2008, Az.: 15-3/0513.2-21/ DB NBS PFA 2.3 / A 8 Hohenstadt - Ulm-West</p>		Freigabe DBProjektBau GmbH	
		<p><i>i.v. Karquon</i></p> <p>Stuttgart, 23.09.2005</p>	
		Ersatz für Plan-Nr.	<input type="text"/> <input type="text"/>
		Ersetzt durch	<input type="text"/> <input type="text"/>
		Plan-Nr.	<input type="text"/> <input type="text"/>
		Anlage Planfeststellungsunterlagen	
		Anlage DB 4.2	
		Blatt 4 von 20	



Ausbau- und Neubaustrecke Stuttgart - Augsburg

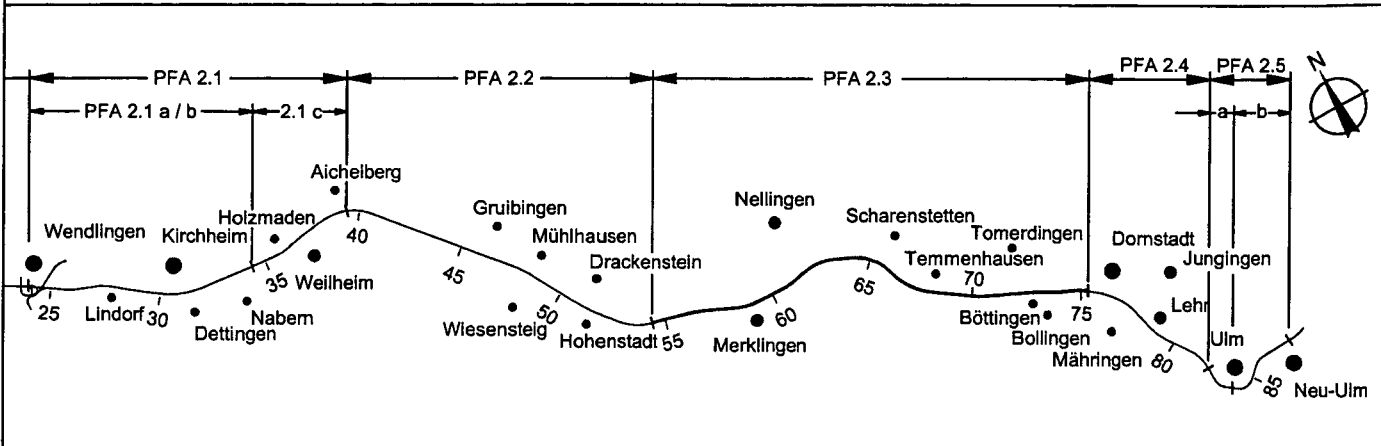


Bereich Wendlingen - Ulm

Nr.	Art der Änderung	Datum	Name
A	Geländeauffüllungen Merklingen, Neuordnung AS Merklingen, Verlängerung Salbergweg, BAB Stützpunkt Merklingen.	10/2006	Sw

Planfeststellungsabschnitt 2.3 Albhochfläche

km 53,8+11 - km 75,2+50, im Bereich der Gemeinden Laichingen - Dornstadt



Geographische Codierung

2.3 | 0 | 0 | 0 | 5
PFA Bauabschnitt Blattschnitt

Blattschnittcodierung

4 | 8 | 1 | 3 | L | L | - | 5
Streckennummer Bezirk

Organisatorische Codierung

P | I | s | l | - | V | K | 5 | 2 | - | 0
Phase Planzeichen Gewerk Ebene Planinhalt Index

Auftraggeber

DBProjektBau GmbH
Niederlassung Südwest
Projektzentrum Stuttgart
Mönchstraße 29
70191 Stuttgart
Tel. 07 11 / 2092 - 7700
Fax. 07 11 / 2092 - 7730

Ersetzt:


Anlage DB 4.2
Blatt 5 von 20


Planer - bearbeitet im Auftrag der
DBProjektBau GmbH

Aufgestellt:
ARGE OBERMEYER / DE-Consult
PLANEN + BERATEN GmbH
Hasenbergstraße 31
70178 Stuttgart
Tel. 0711 / 669 09 - 0
Fax 0711 / 669 09 - 99



Stuttgart, 10.10.2006

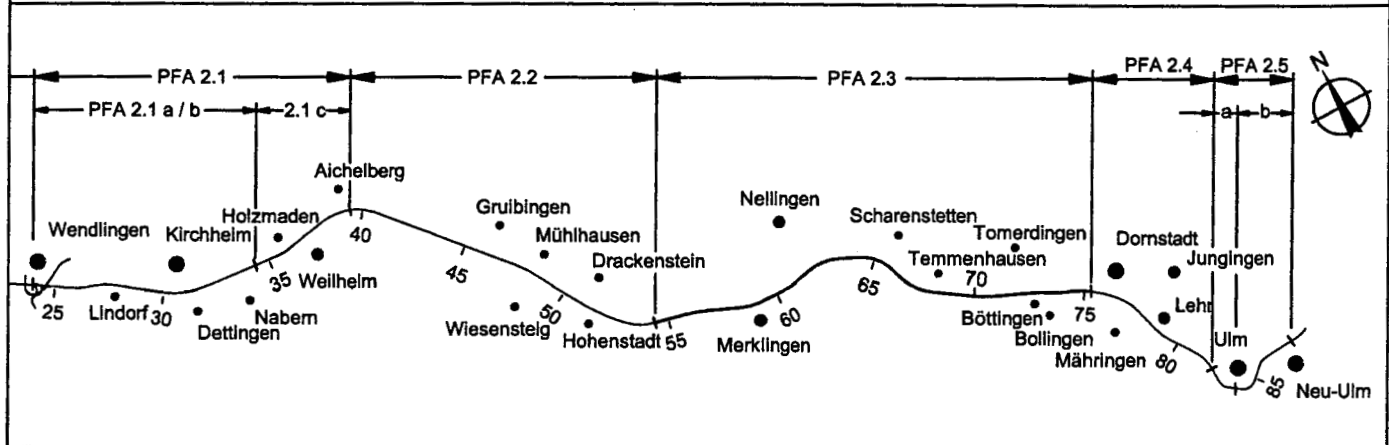
Lageplan 4 Salbergweg km 58,925		Datum	Name
		Gezeichnet	08/03 LB
		Bearbeiter	08/03 Gis
Urheberschutz - Alle Rechte bei der DBProjektBau GmbH		Maßstab	1:1000 250-11
 <p>Festgestellt mit Planfeststellungsbeschluss des Regierungspräsidiums Tübingen vom 12. November 2008, Az.: 15-3/0513.2-21/ DB NBS PFA 2.3 / A 8 Hohenstadt - Ulm-West</p>		Freigabe DBProjektBau GmbH <i>i.v. Karquon</i> Stuttgart, 23.10.2006	
		Ersatz für Plan-Nr. <input type="text"/> <input type="text"/> Ersetzt durch <input type="text"/> <input type="text"/> Plan-Nr. <input type="text"/> <input type="text"/>	
		Anlage Planfeststellungsunterlagen Anlage DB 4.2 Blatt 5A von 20	



Bereich Wendlingen - Ulm

Planfeststellungsabschnitt 2.3 Albhochfläche

km 53,8+11 - km 75,2+50, im Bereich der Gemeinden Laichingen - Dornstadt



Geographische Codierung

2.3	0	0	0	6
PFA	Bauabschnitt	Blattschnitt		

Blattschnittcodierung

4	8	1	3	x	x	-	x	x
Streckennummer				Bezirk				

Organisatorische Codierung

P	I	S	I	-	V	K	6	2	-	0
Phase	Planzeichen				Gewerk	Ebene	Planinhalt	Index		

Auftraggeber

DB ProjektBau GmbH

Niederlassung Südwest
Projektzentrum Stuttgart
Mönchstraße 29
70191 Stuttgart
Tel. 07 11 / 2092 - 7700
Fax. 07 11 / 2092 - 7730

Planer - bearbeitet im Auftrag der

DBProjektBau GmbH

ARGE OBERMEYER / DE-Consult
PLANEN + BERATEN GmbH
Hasenbergstraße 31
70178 Stuttgart
Tel. 0711 / 669 09 - 0
Fax 0711 / 669 09 - 99

Aufgestellt:

OBERMEYER
PLANEN + BERATEN GmbH

Stuttgart, 09.09.2005

Lageplan

6 Hohe Aspenweg
km 59,888

Datum	Name
-------	------

Gezeichnet	08/03	LB
------------	-------	----

Bearbeiter	08/03	Gis
------------	-------	-----

Urheberschutz - Alle Rechte bei der DBProjektBau GmbH

Maßstab **1:1000** 250-12

Freigabe DBProjektBau GmbH

i.v. Kaspar

Stuttgart, 23.09.2005

Ersatz für Plan-Nr.	<input type="text"/>	<input type="text"/>
	Phase	Index

Ersetzt durch	<input type="text"/>	<input type="text"/>
Plan-Nr.	<input type="text"/>	<input type="text"/>


Anlage Planfeststellungsunterlagen

Anlage **DB 4.2**

Blatt **6** von **20**



Festgestellt mit
Planfeststellungsbeschluss des
Regierungspräsidiums Tübingen vom
12. November 2008, Az.: 15-3/0513.2-21/
DB NBS PFA 2.3 / A 8 Hohenstadt - Ulm-West



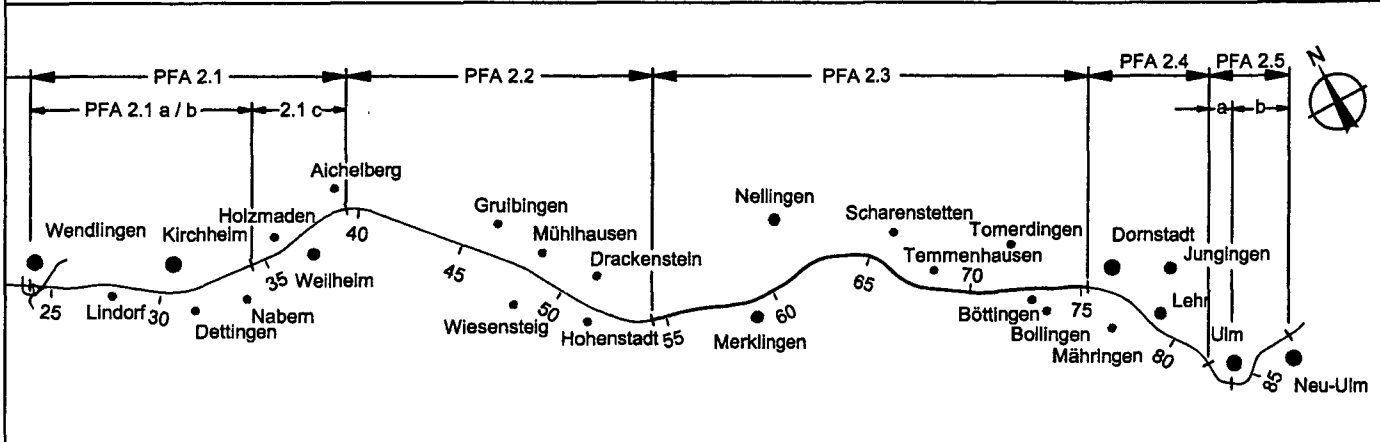
Ausbau- und Neubaustrecke Stuttgart - Augsburg



Bereich Wendlingen - Ulm

Planfeststellungsabschnitt 2.3 Albhochfläche

km 53,8+11 - km 75,2+50, im Bereich der Gemeinden Laichingen - Dornstadt



Geographische Codierung

2.3	0	0	0	7
PFA	Baubabschnitt	Blattschnitt		

Blattschnittcodierung

4	8	1	3	L	N	-	-	5
Streckennummer				Bezirk				

Organisatorische Codierung

P	I	S	L	-	V	K	7	2	-	0
Phase	Planzeichen				Gewerk	Ebene	Planinhalt	Index		

Auftraggeber

DB ProjektBau GmbH

Niederlassung Südwest
Projektzentrum Stuttgart
Mönchstraße 29
70191 Stuttgart
Tel. 07 11 / 2092 - 7700
Fax. 07 11 / 2092 - 7730

Planer - bearbeitet im Auftrag der
DBProjektBau GmbH

ARGE OBERMEYER / DE-Consult
PLANEN + BERATEN GmbH
Hasenbergstraße 31
70178 Stuttgart
Tel. 0711 / 669 09 - 0
Fax 0711 / 669 09 - 99

Aufgestellt:



Stuttgart, 09.09.2005

Lageplan

7 Blaubeurer Weg
km 61,312

	Datum	Name
Gezeichnet	08/03	LB
Bearbeiter	08/03	Gis

Urheberschutz - Alle Rechte bei der DBProjektBau GmbH

Maßstab **1:1000** 250-13

Freigabe DBProjektBau GmbH

i.V. Kasquay

Stuttgart, 23.09.2005



Festgestellt mit
Planfeststellungsbeschluss des
Regierungspräsidiums Tübingen vom
12. November 2008, Az.: 15-3/0513.2-21/
DB NBS PFA 2.3 / A 8 Hohenstadt - Ulm-West

Ersatz für Plan-Nr.
Ersetzt durch
Plan-Nr.

Anlage Planfeststellungsunterlagen

Anlage **DB 4.2**

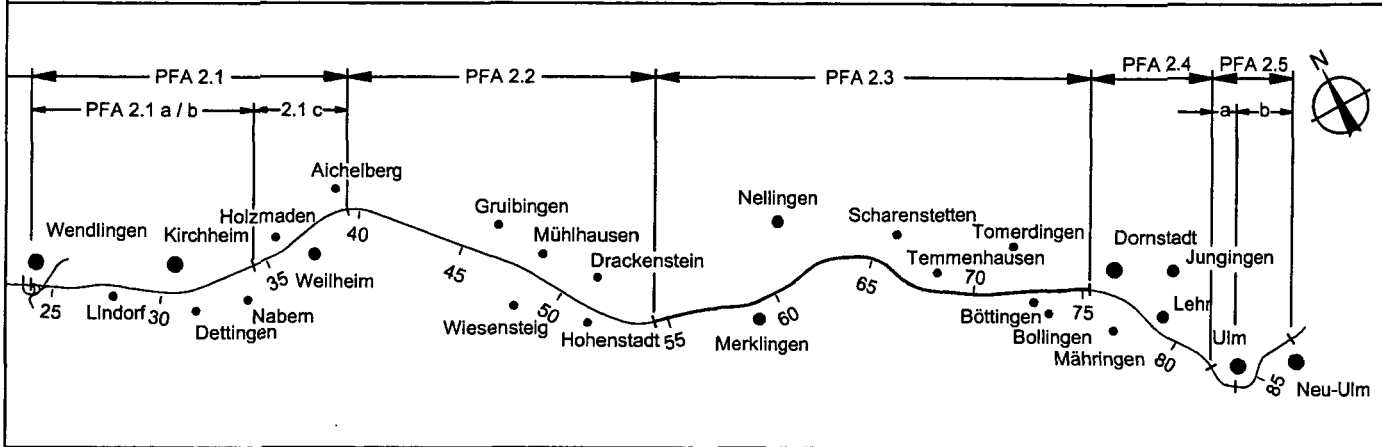
Blatt **7** von **20**

Bereich Wendlingen - Ulm

Nr.	Art der Änderung	Datum	Name
A	Bauwerk Eisbildweg einschl. zugeh. Weganbindungen	10/2006	Sw

Planfeststellungsabschnitt 2.3 Albhochfläche

km 53,8+11 - km 75,2+50, im Bereich der Gemeinden Laichingen - Dornstadt



Geographische Codierung

2.3 | 0 | 0 | 0 | 8

PFA Bauabschnitt Blattschnitt

Blattschnittcodierung

4 | 8 | 1 | 3 | L | 0 | - | 5

Streckennummer Bezirk

Organisatorische Codierung

P | I | s | l | - | V | K | 8 | 2 | - | 0

Phase Planzeichen Gewerk Ebene Planinhalt Index

Auftraggeber

DBProjektBau GmbH

Niederlassung Südwest
Projektzentrum Stuttgart
Mönchstraße 29
70191 Stuttgart
Tel. 07 11 / 2092 - 7700
Fax. 07 11 / 2092 - 7730

Ersetzt :

Anlage DB 4.2


Blatt 8 von 20

Planer - bearbeitet im Auftrag der
DBProjektBau GmbH

Aufgestellt:
ARGE OBERMEYER / DE-Consult
PLANEN + BERATEN GmbH
Hasenbergstraße 31
70178 Stuttgart
Tel. 0711 / 669 09 - 0
Fax 0711 / 669 09 - 99

OBERMEYER
PLANEN + BERATEN GmbH

Stuttgart, 10.10.2006

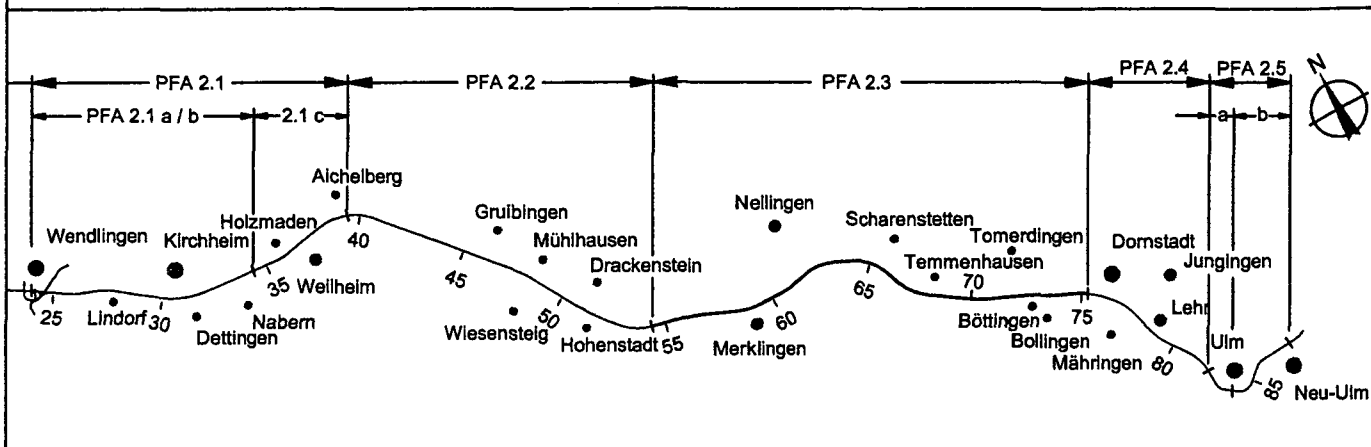
<p>Lageplan 8 Eisbildweg km 62,023</p>	Datum	Name	
	Gezeichnet	08/03	LB
<p>Urheberschutz - Alle Rechte bei der DBProjektBau GmbH</p>	Bearbeiter	08/03	Gis
	Maßstab	1:1000 250-14	
 <p>Festgestellt mit Planfeststellungsbeschluss des Regierungspräsidiums Tübingen vom 12. November 2008, Az.: 15-3/0513.2-21/ DB NBS PFA 2.3 / A 8 Hohenstadt - Ulm-West</p>	Freigabe	DBProjektBau GmbH <i>i.V. Karquon</i> Stuttgart, 23.10.2006	
	Ersatz für Plan-Nr.	<input type="text"/>	<input type="text"/>
Ersetzt durch	Phase	Index	
Plan-Nr.	<input type="text"/>	<input type="text"/>	
Anlage Planfeststellungsunterlagen			
Anlage DB 4.2			
Blatt 8A von 20			




Bereich Wendlingen - Ulm


Planfeststellungsabschnitt 2.3 Albhochfläche

km 53,8+11 - km 75,2+50, im Bereich der Gemeinden Laichingen - Dornstadt



Geographische Codierung			Blattschnittcodierung			Organisatorische Codierung																		
2.3	0	0	0	9	4	8	1	3	L	Q	-	-	5	P	I	s	I	-	V	K	9	2	-	0
PFA	Bauabschnitt	Blattschnitt	Streckennummer	Bezirk	Phase	Planzeichen	Gewerk	Ebene	Planinhalt	Index														
Auftraggeber DB ProjektBau GmbH Niederlassung Südwest Projektzentrum Stuttgart Mönchstraße 29 70191 Stuttgart Tel. 07 11 / 2092 - 7700 Fax. 07 11 / 2092 - 7730												Planer - bearbeitet im Auftrag der DBProjektBau GmbH Aufgestellt: ARGE OBERMEYER / DE-Consult PLANEN + BERATEN GmbH Hasenbergstraße 31 70178 Stuttgart Tel. 0711 / 669 09 - 0 Fax 0711 / 669 09 - 99												
												Stuttgart, 09.09.2005												

Lageplan 9 Lixhauweg km 63,072	Datum	Name	
	Gezeichnet	08/03	LB
	Bearbeiter	08/03	Gis
Urheberschutz - Alle Rechte bei der DBProjektBau GmbH	Maßstab	1:1000 <i>250-15</i>	
 Festgestellt mit Planfeststellungsbeschluss des Regierungspräsidiums Tübingen vom 12. November 2008, Az.: 15-3/0513.2-21/ DB NBS PFA 2.3 / A 8 Hohenstadt - Ulm-West	Freigabe	DBProjektBau GmbH	
	<i>i.V. Kaspar</i> Stuttgart, 23.09.2005		
	Ersatz für Plan-Nr.	<input type="text"/>	<input type="text"/>
	Ersetzt durch Plan-Nr.	<input type="text"/>	<input type="text"/>
Anlage Planfeststellungsunterlagen			
Anlage DB 4.2			
Blatt 9 von 20			



Ausbau- und Neubaustrecke Stuttgart - Augsburg

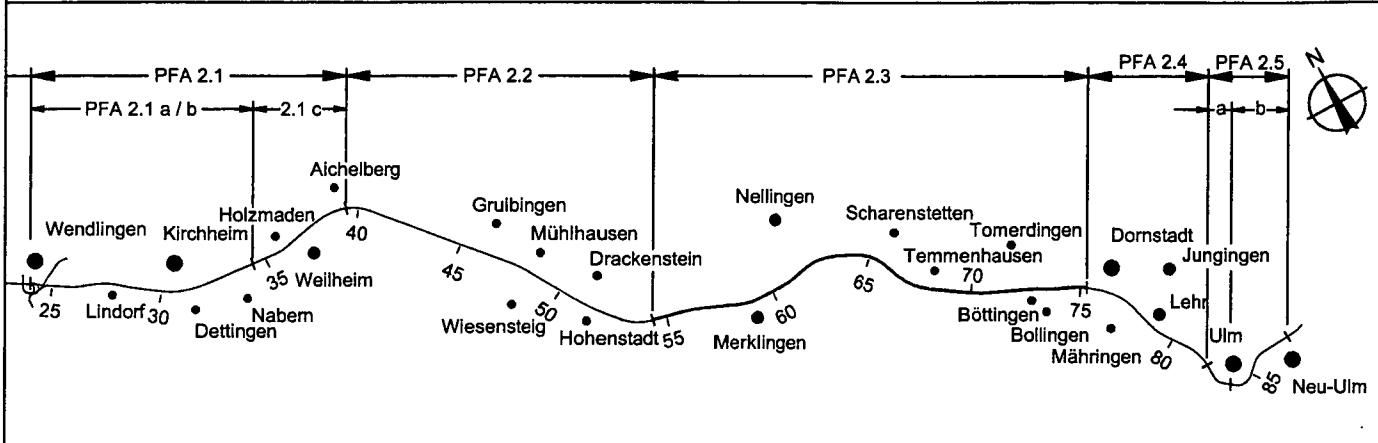


Bereich Wendlingen - Ulm

Nr.	Art der Änderung	Datum	Name
A	Wanneweg neue Lage	10/2006	Sw
B	Wanneweg Fledermausdurchlass	05/2008	Sw

Planfeststellungsabschnitt 2.3 Albhochfläche

km 53,8+11 - km 75,2+50, im Bereich der Gemeinden Laichingen - Dornstadt



Geographische Codierung

2.3 | 0 | 0 | 1 | 0

PFA Bauabschnitt Blattschnitt

Blattschnittcodierung

4 | 8 | 1 | 3 | L | R | - | - | 5

Streckennummer Bezirk

Organisatorische Codierung

P | I | s | l | - | V | K | A | 2 | - | 0

Phase Planzeichen Gewerk Ebene Planinhalt Index

Auftraggeber

DBProjektBau GmbH
Niederlassung Südwest
Projektzentrum Stuttgart
Mönchstraße 29
70191 Stuttgart
Tel. 07 11 / 2092 - 7700
Fax. 07 11 / 2092 - 7730

Ersetzt :

Anlage DB 4.2
Blatt 10A von 20

Planer - bearbeitet im Auftrag der

DBProjektBau GmbH
ARGE OBERMEYER / DE-Consult
PLANEN + BERATEN GmbH
Hasenbergstraße 31
70178 Stuttgart
Tel. 0711 / 669 09 - 0
Fax 0711 / 669 09 - 99

Aufgestellt:


OBERMEYER
PLANEN + BERATEN GmbH

Stuttgart, 05.05.2008

Lageplan		Datum	Name
10 Wanneweg km 64,380		06/03	LB
		06/03	Gis
Urheberschutz - Alle Rechte bei der DBProjektBau GmbH		Maßstab	1:1000 2JD-16
		Freigabe DBProjektBau GmbH	
		gez. i.V. Märtterer Stuttgart, 23.05.2008	
		Ersatz für Plan-Nr.	<input type="text"/> <input type="text"/>
		Ersetzt durch	Phase <input type="text"/> Index <input type="text"/>
		Plan-Nr.	<input type="text"/> <input type="text"/>
		Anlage Planfeststellungsunterlagen	
		Anlage DB 4.2	
		Blatt 10B von 20	



Festgestellt mit
Planfeststellungsbeschluss des
Regierungspräsidiums Tübingen vom
12. November 2008, Az.: 15-3/0513.2-21/
DB NBS PFA 2.3 / A 8 Hohenstadt - Ulm-West



Ausbau- und Neubaustrecke Stuttgart - Augsburg




Bereich Wendlingen - Ulm

Nr.	Art der Änderung	Datum	Name
A	neuer Fuß- und Radweg L1234 (Westseite), östlich L1234 :Ausbau Hauptwirtschaftsweg	10/2006	Sw

Planfeststellungsabschnitt 2.3 Albhochfläche

km 53,8+11 - km 75,2+50, im Bereich der Gemeinden Laichingen - Dornstadt



Geographische Codierung

2.3	0	0	1	1
PFA	Bauabschnitt	Blattschnitt		

Blattschnittcodierung

4	8	1	3	L	S	-	5
Streckennummer				Bezirk			

Organisatorische Codierung

P	I	S	L	-	V	K	B	2	-	0
Phase	Planzeichen				Gewerk	Ebene	Planinhalt	Index		

Auftraggeber

DB ProjektBau GmbH
Niederlassung Südwest
Projektzentrum Stuttgart
Mönchstraße 29
70191 Stuttgart
Tel. 07 11 / 2092 - 7700
Fax. 07 11 / 2092 - 7730

Ersetzt :


Anlage DB 4.2
Blatt 11 von 20


Planer - bearbeitet im Auftrag der

DBProjektBau GmbH
Aufgestellt:
ARGE OBERMEYER / DE-Consult
PLANEN + BERATEN GmbH
Hasenbergstraße 31
70178 Stuttgart
Tel. 0711 / 669 09 - 0
Fax 0711 / 669 09 - 99



Stuttgart, 10.10.2006

Lageplan		Datum	Name
11 Landstrasse L 1234 km 65.293		10/03	LB
Urheberschutz - Alle Rechte bei der DBProjektBau GmbH		10/03	Gis
Maßstab 1:1000 250-17		Freigabe DBProjektBau GmbH	
		<i>i.v. Karquay</i> Stuttgart, 23.10.2006	
Festgestellt mit Planfeststellungsbeschluss des Regierungspräsidiums Tübingen vom 12. November 2008, Az.: 15-3/0513.2-21/ DB NBS PFA 2.3 / A 8 Hohenstadt - Ulm-West		Ersatz für Plan-Nr.	<input type="text"/>
		Ersetzt durch Plan-Nr.	<input type="text"/>
Anlage Planfeststellungsunterlagen		Anlage DB 4.2	
		Blatt 11A von 20	



Ausbau- und Neubaustrecke Stuttgart - Augsburg

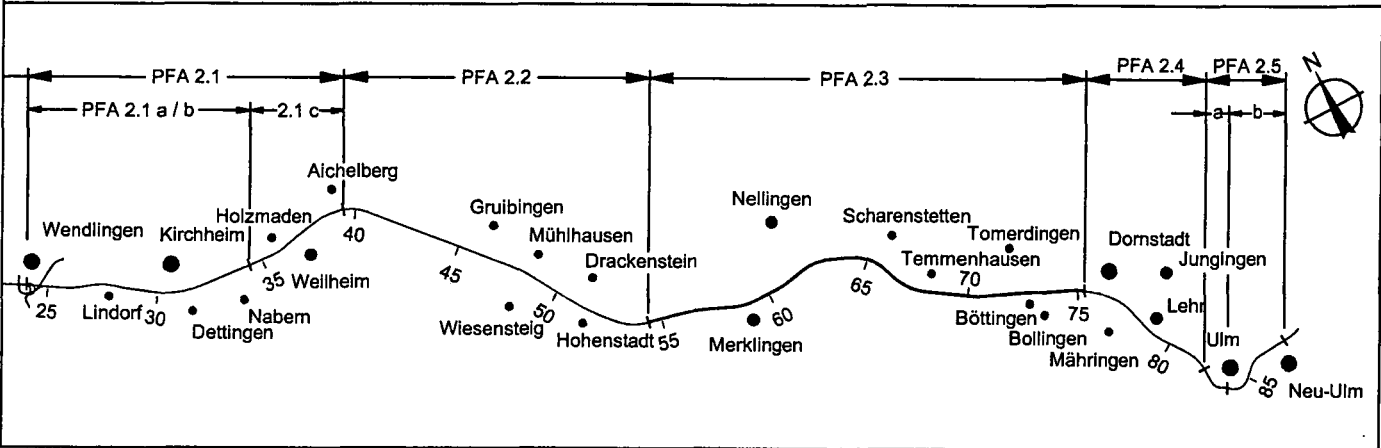


Bereich Wendlingen - Ulm

Nr.	Art der Änderung	Datum	Name
A	Ausbau Feldweg als Hauptwirtschaftsweg, Weganbindungen an K7406, Wegauffüllung bei "Y" Wegverzweigung	10/2006	Sw
	Entfall südl. NBS_Randweg		
B	K7406 Radweg	05/2008	Sw

Planfeststellungsabschnitt 2.3 Albhochfläche

km 53,8+11 - km 75,2+50, im Bereich der Gemeinden Laichingen - Dornstadt



Geographische Codierung

2.3 | 0 | 0 | 1 | 2
PFA Bauabschnitt Blattschnitt

Blattschnittcodierung

4 | 8 | 1 | 3 | L | W | - | - | 5
Streckenummer Bezirk


Organisatorische Codierung

P | I | S | L | - | V | K | C | 2 | - | 0
Phase Planzeichen Gewerk Ebene Planinhalt Index

Auftraggeber
DBProjektBau GmbH
Niederlassung Südwest
Projektzentrum Stuttgart
Mönchstraße 29
70191 Stuttgart
Tel. 07 11 / 2092 - 7700
Fax. 07 11 / 2092 - 7730

Ersetzt :
Anlage DB 4.2
Blatt 12A von 20

Planer - bearbeitet im Auftrag der
DBProjektBau GmbH
Aufgestellt:
ARGE OBERMEYER / DE-Consult
PLANEN + BERATEN GmbH
Hasenbergstraße 31
70178 Stuttgart
Tel. 0711 / 669 09 - 0
Fax 0711 / 669 09 - 99
OBERMEYER
PLANEN + BERATEN GmbH
Stuttgart, 05.05.2008

Lageplan		Datum	Name
15 Kreisstraße K7406 km 68.259		10/03	Hul
		10/03	Gis
Urheberschutz - Alle Rechte bei der DBProjektBau GmbH		Maßstab	1:1000 250-18
Freigabe DBProjektBau GmbH		gez. i.V. Märtterer Stuttgart, 23.05.2008	
 <p>Festgestellt mit Planfeststellungsbeschluss des Regierungspräsidiums Tübingen vom 12. November 2008, Az.: 15-3/0513.2-21/ DB NBS PFA 2.3 / A 8 Hohenstadt - Ulm-West</p>		Ersatz für Plan-Nr.	<input type="text"/> <input type="text"/>
		Ersetzt durch Plan-Nr.	<input type="text"/> <input type="text"/>
Anlage Planfeststellungsunterlagen		Anlage DB 4.2	
		Blatt 12B von 20	