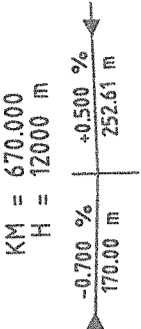


Legende

- Straßenplanung neu
- Dammböschungen
- Einschnittböschungen

Neigungsrechenpunkt mit Angabe von Gefälle (-) und Steigung (+) in Prozent über der Geraden (Biegungs-) Strecke und Höhenmeter

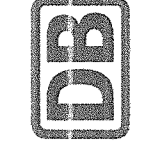
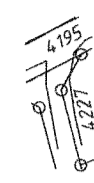




Planung NBS

Anschluss an Bestand

Bestand

Höhen im neuen System

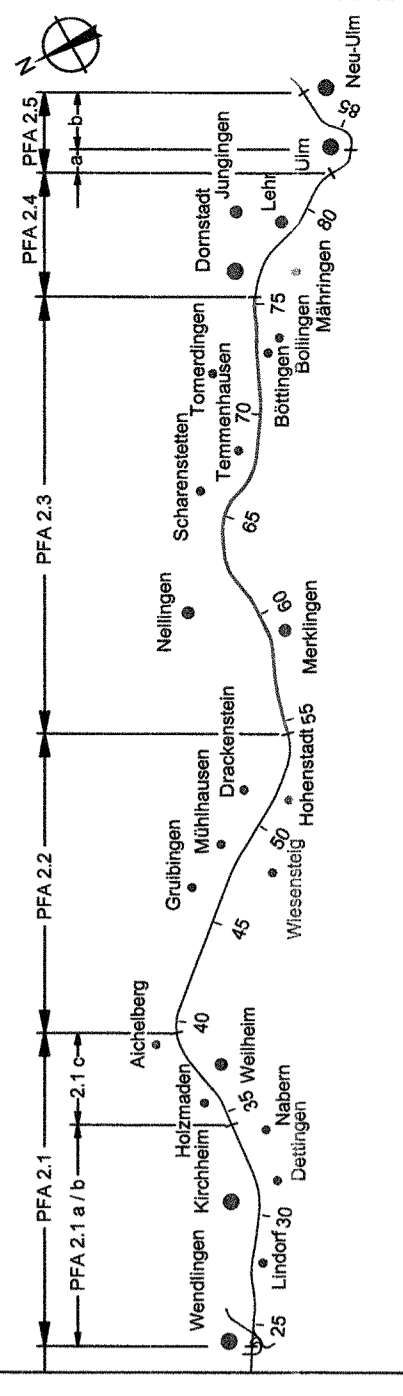


**Ausbau- und
Neubaustrecke
Stuttgart - Augsburg**

Bereich Wendlingen - Ulm

Nr./Art der Änderung	Datum/Name
A. Bauwerk, Einbau des neuen, durchgehenden	10/2006 S*

Planfeststellungsabschnitt 2.3 Albnochfläche
km 59,8+11 - km 75,2+50, im Bereich der Gemeinden Lachingen - Dorndorf



Geographische Codierung	Blattschnittcodierung	Organisatorische Codierung
2 3 0 0 0 8	4 8 1 3 1 0 1 5	P L S L V K 8 2 - 10

Ersetzt:
Anlage DB 4.2
Blatt 8 von 20

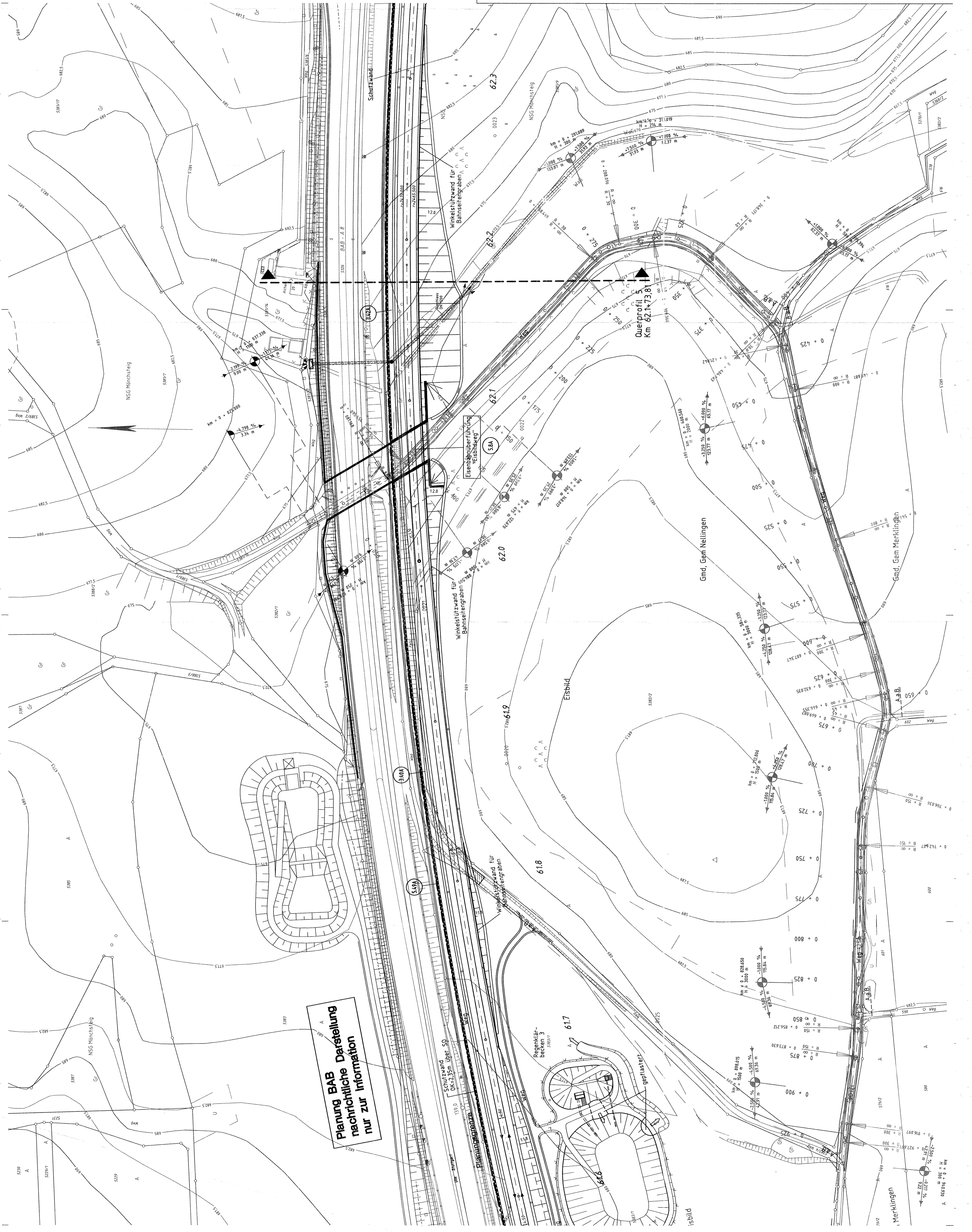
Lageplan
8 Eisbildweg
Km 62,0/3

Unehrenschrift - Alle Rechte bei der DBProjektbau GmbH

i.V. Ludwig
Stuttgart, 23.10.2006

Ersetzt für Plankennzeichen:
Planung durch:
Anlage: Planfeststellungsunterlagen
Anlage DB 4.2
Blatt 8A von 20

Freigebe DBProjektbau GmbH
Stuttgart, 23.10.2006
Foliennummer:
Revisionsnummer:
Revisionsdatum:
DB NSG PFA 2.3 1/A Hochbau - Ulm-West
Plangröße: 137 m x 0,66 m



**Planung BAB Darstellung
nachrichtliche Darstellung
nur zur Information**