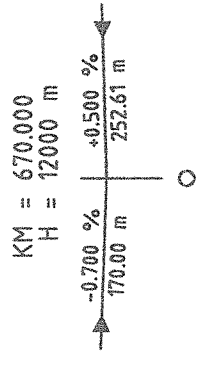


**Legende**

- Straßenplanung neu
- Dammböschungen
- Einschnittböschungen

Neigungsbrechpunkt mit Angabe von Gefälle (-) und Steigung (+) in Prozent, Länge der detail- (Steigungs-) Strecke und Halbmesser



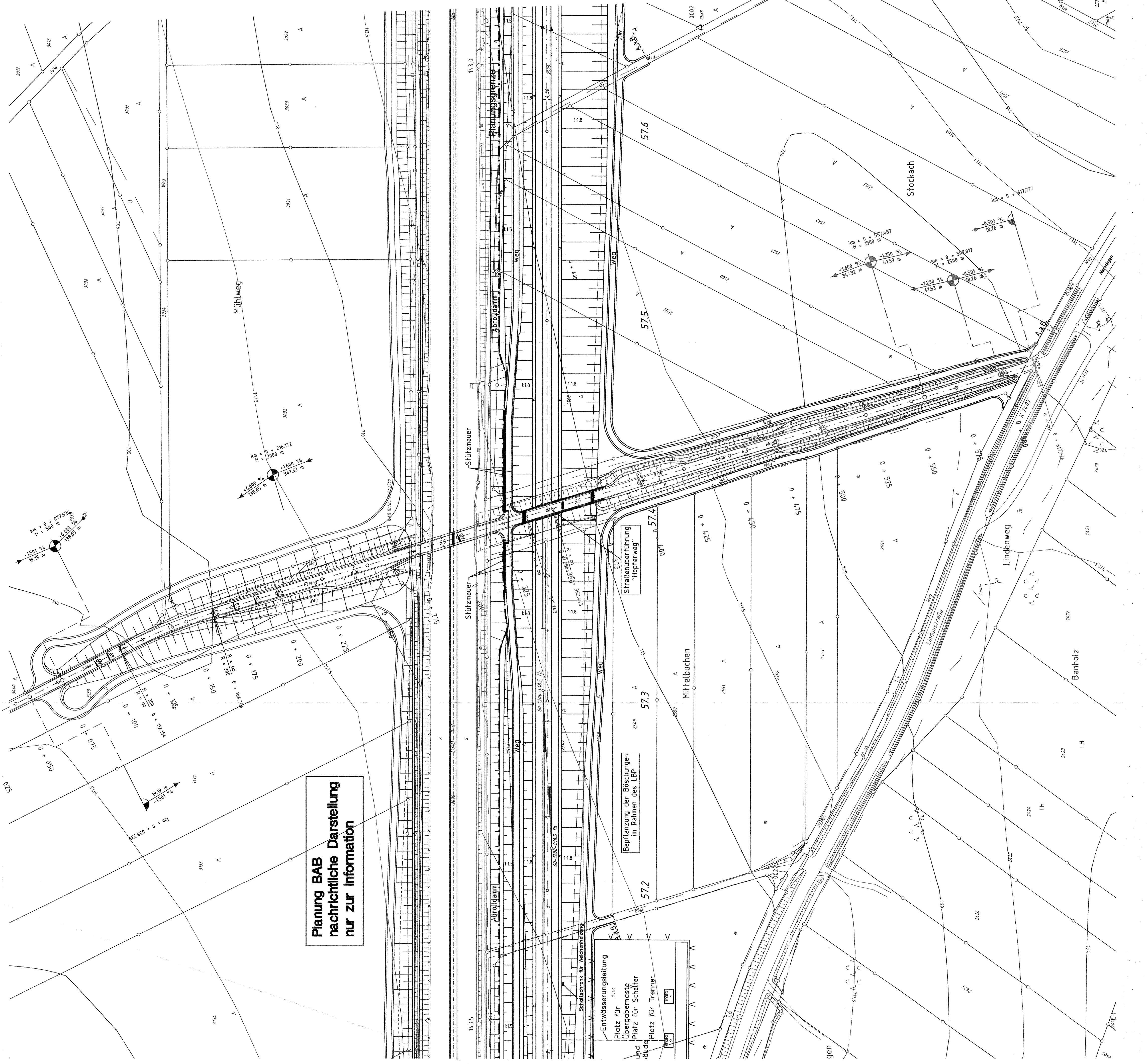
Planung NBS

Anschluß an Bestand


Bestand

Höhen im neuen System

Aa.B.

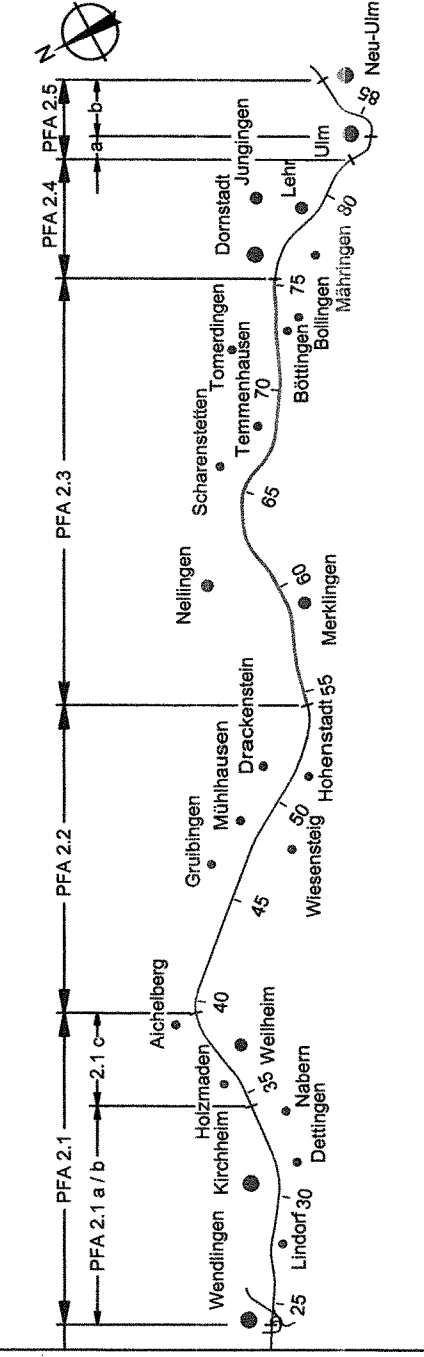


**Ausbau- und Neubaustrecke Stuttgart - Augsburg**  
**Bereich Wendlingen - Ulm**



Datum   Name	
10/2006	Sw
Nr. Art der Änderung	
A	Umplanung Bahnstrom-Unterwerk

**Planfeststellungsabschnitt 2.3 Althochfläche**  
 km 53,8+11 - km 75,2+50, im Bereich der Gemeinden Laichingen - Dornstet



Geographische Codierung	Blattschnittcodierung	Organisatorische Codierung
23 0 0 0 3	4 8 1 3 L H 1 5	P I S L I - V K 3 2 - 0
PK, Besondere, Blattzahl	Streckennummer	Planungs- bearbeitet im Auftrag der
		Planer - bearbeitet im Auftrag der
Auftraggeber	DB Projekt Bau GmbH	Aufsteller
DB Projekt Bau GmbH	AKZ, BEWEG, KZ, Canal	PLANEN + BERATEN GmbH
Niederlassung Stuttgart	Plan + Bogen	
70181 Stuttgart	70178 Stuttgart	
Telefon 0711/2892-770	Telefon 0711/2892-99	
Fax 0711/2892-770	Fax 0711/2892-99	
Telefax 0711/2892-770	Telefax 0711/2892-99	
		Stuttgart, 10.10.2006

<b>Lageplan</b>	
2 Hopferweg	
km 57,400	
Datum	Name
08/03	LB
Bearbeiter	08/03
Maßstab	1:1000
Freigabe DBProjekt Bau GmbH	

**Urbereitschaft** - Alle Rechte bei der DBProjekt Bau GmbH

**Freigabe DBProjekt Bau GmbH**

**i.V. Ludwig**

Stuttgart, 23.10.2006

Ersetzt für Plan-Nr. \_\_\_\_\_


Ersetzt durch Plan-Nr. \_\_\_\_\_

Anlage Planfeststellungsunterlagen

Anlage DB 4.2

Blatt 3A von 20

MA 1066-020235/1/09/01/1/1/0000002\_000001



Freigegeben mit Erlaubnis des Regierungspräsidiums Tübingen vom 12. November 2006, Az.: 15-00513.2-2/7 DB NBS PFA 2.3 / A 0 Höhenstaat - Ulm-Vest