

**Legende**



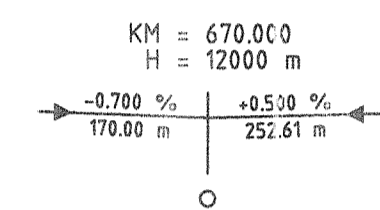
Straßenplanung neu



Damböschungen



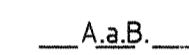
Einschnittböschungen




Neigungsbrechpunkt mit Angabe von Gefälle (-) und Steigung (+) in Prozent, Länge der Gefälle- (Steigungs-) Strecke und Halbmesser



Planung NBS



Anschluss an Bestand



Bestand

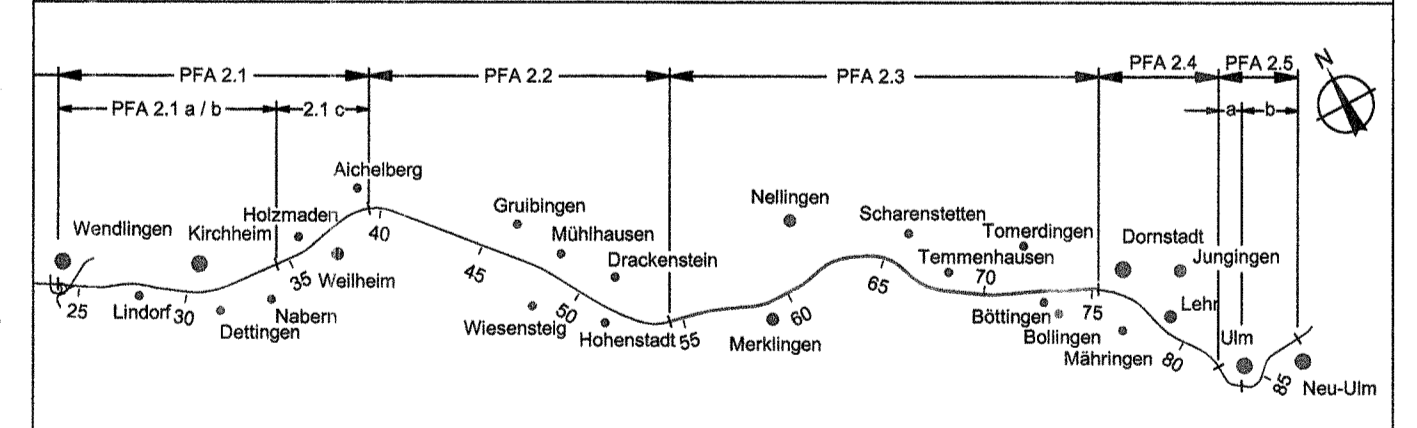


Höhen im neuen System

**Ausbau- und Neubaustrecke Stuttgart - Augsburg**

Bereich Wendlingen - Ulm		Nr. Art der Änderung	Datum	Name
A	Wannweg neue Lage		10/2006	Sw
B	Wannweg Fledermausdurchlass		05/2008	Sw

**Planfeststellungsabschnitt 2.3 Albhochfläche**  
km 53,8+11 - km 75,2+50, im Bereich der Gemeinden Laichingen - Domstadt



Geographische Codierung	Blattschnittcodierung	Organisatorische Codierung
23   00   1   0	4813   LR   -   5	P   1   5   1   -   V   K   A   2   -   0
<small>PFA Bauabschnitt Blattschnitt</small>	<small>Streckennummer Bezirk</small>	<small>Prozess Planzeichen Gewerk Ebene Planinhalt Index</small>

**Auftraggeber:** DBProjektBau GmbH  
Niederlassung Südwest  
Projektzentrum Stuttgart  
Münsterstraße 29  
70179 Stuttgart  
Tel. 07 11 / 2092 - 7700  
Fax 07 11 / 2092 - 7730

**Ersetzt:**  
Anlage DB 4.2  
Blatt 10A von 20

**Planner - bearbeitet im Auftrag der DBProjektBau GmbH**  
ANGE OBERMEYER / DE-Consult  
PLANEN + BERATEN GmbH  
Hohenbergstraße 31  
70179 Stuttgart  
Tel. 0711 / 668 09 - 0  
Fax 0711 / 668 09 - 99

**Aufgestellt:**  
OBERMEYER  
PLANEN + BERATEN GmbH  
Stuttgart, 05.05.2008

Lageplan		Datum	Name
10 Wanneweg		06/03	LB
km 64,380		06/03	Gis

Urheberschutz - Alle Rechte bei der DBProjektBau GmbH

Maßstab: **1:1000** 2JD-16

Freigabe DBProjektBau GmbH

**gez. i.V. Märtterer**  
Stuttgart, 23.05.2008

Ersetzt für Plan-Nr.  Prose  Index  
Ersetzt durch   
Plan-Nr.

Anlage Planfeststellungsunterlagen

Anlage **DB 4.2**  
Blatt **10B** von 20