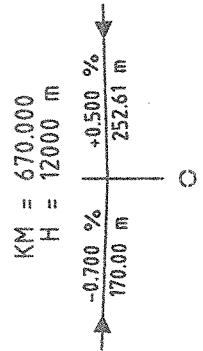


Legende

- Straßenplanung neu
- Dammböschungen
- Einschnittböschungen


Neigungsbrechpunkt mit Angabe von Gefälle (-) und Steigung (+) in Prozent, Länge der Gefälle- (Steigungs-) Strecke und Halbmesser



- Planung NBS
- Anschluss an Bestand
- Bestand
- Höhen im neuen System

A.A.B.

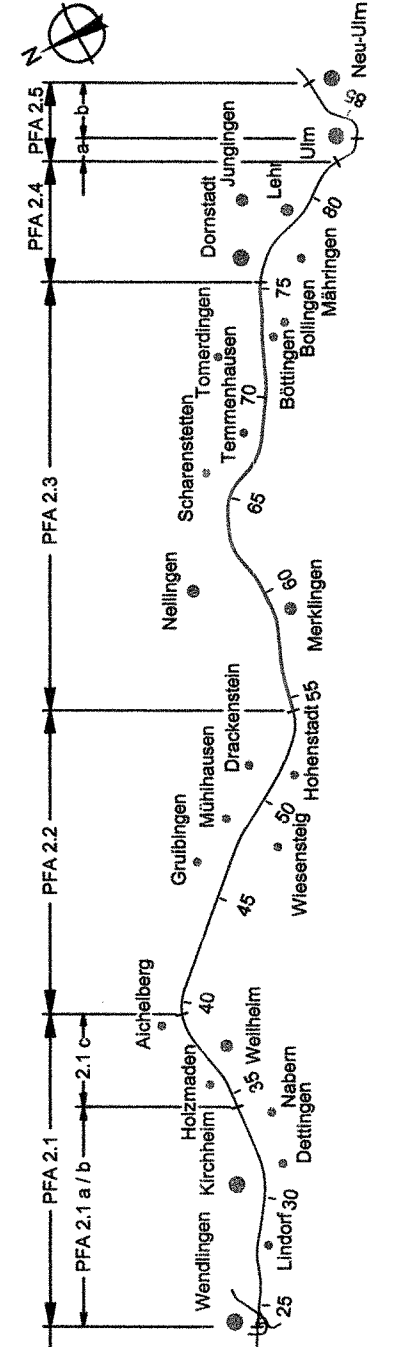
Ausbau- und Neubaustrecke Stuttgart - Augsburg



Bereich Wendlingen - Ulm

Planfeststellungsabschnitt 2.3 Albhochfläche

km 53,8+11 - km 75,2+50, im Bereich der Gemeinden Leichlingen - Domstadt



Geographische Codierung

PFA 2.3 0 0 0 0 9

Blattschnittcodierung

4 8 1 3 1 0 1 5

Organisatorische Codierung

P I S I S I V K 9 2 1 0

Autraggeber

DB ProjektBau GmbH

Autraggeber

DB ProjektBau GmbH

Autraggeber

DB ProjektBau GmbH

Autraggeber

DB ProjektBau GmbH

Autraggeber

DB ProjektBau GmbH

Autraggeber

DB ProjektBau GmbH

Autraggeber

DB ProjektBau GmbH

Autraggeber

DB ProjektBau GmbH

Autraggeber

DB ProjektBau GmbH

Autraggeber

DB ProjektBau GmbH

Lageplan

9 Lixhauweg

km 63,072

Urhberschutz - Alle Rechte bei der DBProjektBau GmbH

Datum

08/03 LB

Gezeichnet

08/03 Cis

Bearbeiter

1:1000 2.3D-15

Maßstab

Freigabe DBProjektBau GmbH

i.V. Burgum

Stuttgart, 23.09.2005

Eintrag für Plan-Nr.

Plan-Nr. durch

Anlage Planfeststellungsunterlagen

Anlage DB 4.2

Blatt 9 von 20



Festgestellt mit
Planfeststellungsunterlagen des
Regimentspräsidiums Tübingen vom
12. November 2006, Az.: 15-3/0513.2.2/1
DB NBS PFA 2.3 / A 8 Hohenstadt - Ulm-West

Plangröße: 0,78 m x 0,89 m

