








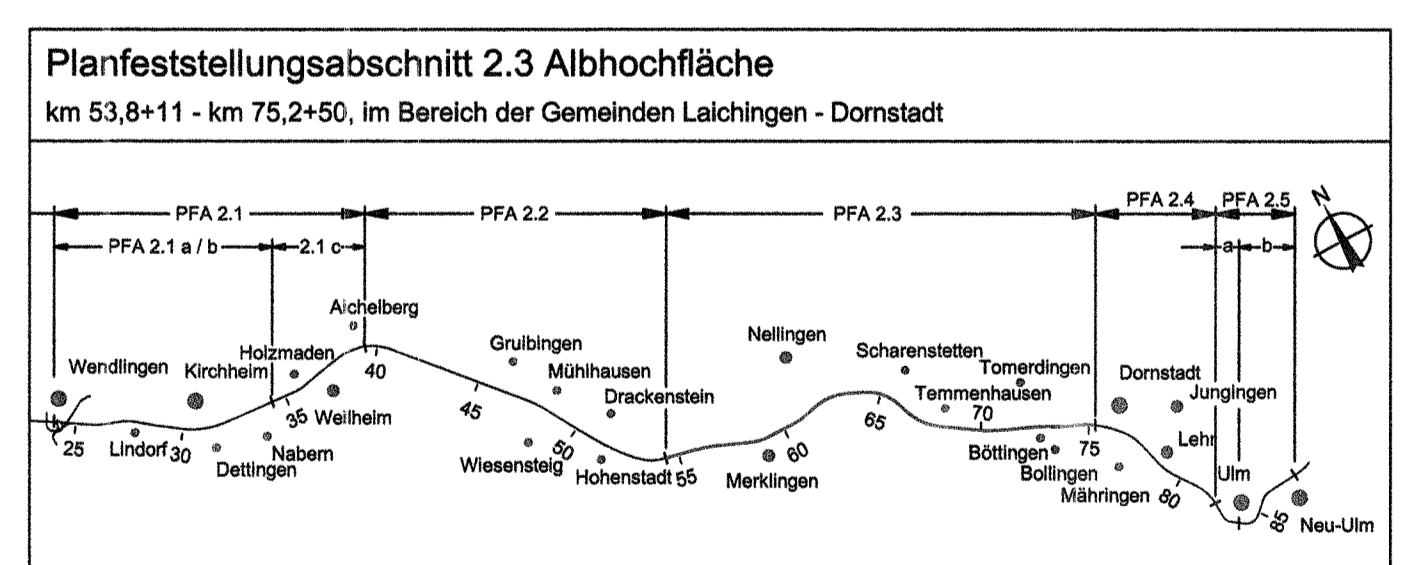


Legende


-  Straßenplanung neu
-  Dammböschungen
-  Einschnittböschungen
-  Neigungsbrechpunkt mit Angabe von Gefälle (-) und Sfeigung (+) in Prozent, Länge der Gefälle- (Steigungs-) Strecke und Halbmesser
-  Planung NBS
-  A.a.B.
-  Bestand
-  Höhen im neuen System

Ausbau- und Neubaustrecke Stuttgart - Augsburg 

Bereich Wendlingen - Ulm



Geographische Codierung		Blattschnittcodierung		Organisatorische Codierung	
2.3	0006	4813	xx-xx	P	111-111
PFA Baubauabschnitt		Blattschnitt		Phase	
PFA Baubauabschnitt		Blattschnitt		Phase	
Auftraggeber		Planer - bearbeitet im Auftrag der		Aufgestellt:	
DB ProjektBau GmbH		DB ProjektBau GmbH		OBERMEYER	
Niederlassung Südwest		AKZ GEBÄUDE / DC-Consult		PLANEN + BERATEN GmbH	
Projektzentrum Stuttgart		Hohenbergstraße 31		Stuttgart, 09.09.2005	
Möckelstraße 29		70178 Stuttgart			
70191 Stuttgart		Tel. 0711 / 669 09 - 0		Fax 0711 / 669 09 - 99	
Tel. 07 11 / 2092 - 7700					
Fax. 07 11 / 2092 - 7730					

<p>Lageplan 6 Hohe Aspenweg km 59,888</p>		Datum	Name
		Gezeichnet	08/03 LB
<p>Urheberschutz - Alle Rechte bei der DBProjektBau GmbH</p>		Bearbeiter	08/03 Gis
		Maßstab	1:1000 250-12
		Freigabe DBProjektBau GmbH	
		<p><i>i.v. Wagner</i> Stuttgart, 23.09.2005</p>	
<p>Festgestellt mit Planfeststellungsbeschluss des Regierungspräsidiums Tübingen vom 12. November 2008, Az.: 15-3/0513.2-21/ DB NBS PFA 2.3 / A 8 Hohenstadt - Ulm-West</p>		Ersetzt für Plan-Nr.	
		<p>Ersetzt durch Plan-Nr.</p>	
<p>Anlage Planfeststellungsunterlagen</p>		<p>Anlage DB 4.2</p>	
<p>Blatt 6 von 20</p>		<p>Blatt 6 von 20</p>	

Plangröße: 0,59 m x 0,75m M:\14865-0\CAD\PS\4\OPB\1\4\00PK62_060.dwg