



**Ausbau- und Neubaustrecke
Stuttgart – Augsburg
Bereich Wendlingen - Ulm**



**Sechsstreifiger Ausbau
BAB A 8 Karlsruhe – München**

**Planfeststellungs-
unterlagen**

NBS Abschnitt 2.3
Albhochfläche

BAB Abschnitt Hohenstadt -
Ulm-West

**NBS Band 2 von 27
Anlage 4 (4.1)**


4. Fertigung

DB ProjektBau GmbH
Niederlassung Südwest
Projektzentrum Stuttgart

**Straßenbauverwaltung
Baden-Württemberg**
Regierungspräsidium Tübingen
Abt. 4 - Straßenwesen und Verkehr -
Ref. 44 - Planung



Festgestellt
mit Planfeststellungsbeschluss des
Regierungspräsidiums Tübingen vom
12.11.2008, Az.: 15-3/0513.2-21 / DB NBS
PFA 2.3 / A8 Hohenstadt - Ulm-West



Inhaltsverzeichnis der Planfeststellungsunterlagen (gesamt 35 Ordner)

NBS Stuttgart Augsburg, Bereich Wendlingen - Ulm, PFA 2.3 Albhochfläche

Ordner	Anl. Nr.	Bezeichnung
NBS Band 1	0	GEMEINSAMES VORWORT
	1	ERLÄUTERUNGSBERICHT
	2	ÜBERSICHTSPLÄNE
	3	BAUWERKSVERZEICHNIS
NBS Band 2-4	4	LAGEPLÄNE
NBS Band 4, 5	5	HÖHENPLÄNE
NBS Band 5	6	QUERSCHNITTE
NBS Band 6, 7	7	BAUWERKSPLÄNE
NBS Band 7, 8	8	LEITUNGSBESTANDS- UND LEITUNGSVERLEGEPLÄNE
NBS Band 9-12 zugleich BAB Band 19-22	9	GRUNDERWERB
NBS Band 12 zugleich BAB Band 22	10	BRANDSCHUTZ- UND RETTUNGSKONZEPT
NBS Band 13 zugleich BAB Band 17	11	UMWELTVERTRÄGLICHKEITSSTUDIE (nur zur Information)
NBS Band 14-21 zugleich BAB Band 9-16	12	LANDSCHAFTSPFLEGERISCHER BEGLEITPLAN
NBS Band 22, 23 zugleich BAB Band 7, 8	13	SCHALL- UND ERSCHÜTTERUNGSTECHNISCHE UNTERSUCHUNGEN
NBS Band 24	14	INGENIEURGEOLOGIE, ERD- UND INGENIEURBAUWERKE (nur zur Information)
NBS Band 24-26	15	HYDROGEOLOGIE, WASSERWIRTSCHAFT UND ENTWÄSSERUNG
NBS Band 27	16	BAULOGISTIK
	17	VERWERTUNG UND ABLAGERUNG VON ERDMASSEN (nur zur Information)

sechsstreifiger Ausbau BAB A 8 Karlsruhe - München, Streckenabschnitt Hohenstadt - Ulm-West

Ordner	Anl. Nr.	Bezeichnung
BAB Band 1	0	GEMEINSAMES VORWORT
	1	ERLÄUTERUNGSBERICHT
	3	ÜBERSICHTSLAGEPLÄNE
	4	ÜBERSICHTSHÖHENPLÄNE
	6	REGELQUERSCHNITTE
	BAB Band 1, 2	7
BAB Band 2-5	8	HÖHENPLÄNE
BAB Band 5	9	GEOLOGIE / HYDROGEOLOGIE
	10	INGENIEURBAUWERKE (nur zur Information)
BAB Band 6 BAB Band 7, 8 zugleich NBS Band 22, 23	11	ERGEBNISSE IMMISIONSTECHNISCHER UNTERSUCHUNGEN
BAB Band 9-17 zugleich NBS Band 13-21	12	LANDSCHAFTSPFLEGERISCHER BEGLEITPLAN
BAB Band 18	13	ERGEBNISSE WASSERWIRTSCHAFTLICHER UNTERSUCHUNGEN
BAB Band 19-22 zugleich NBS Band 9-12	14	GRUNDERWERB
BAB Band 23	15	SONSTIGE UNTERLAGEN (Bauwerksverzeichnis u. Charakt. Querprofile)
	16	BAULOGISTIK

NBS Stuttgart Augsburg, Bereich Wendlingen - Ulm, PFA 2.3 Albhochfläche

Anl. Nr.	Bezeichnung	Maßstab	Blatt
	GESAMTINHALTSVERZEICHNIS		
	- NBS		
	- BAB		
4	LAGEPLÄNE		
4.1	Lagepläne NBS (gem. Blattscritteinteilung)	1:1.000	1-18
	Blatt 1: km 53,414 ... 54,100		
	Blatt 2A: km 54,100 ... 54,526		
	Blatt 3A: km 54,526 .. 55,646		
	Blatt 4: km 55,645 .. 56,561		
	Blatt 5A: km 56,561 ... 57,665		
	Blatt 6: km 57,665 ... 58,741		
	Blatt 7A: km 58,741 ... 59,822		
	Blatt 8: km 59,822 ... 60,733		
	Blatt 9: km 60,733 ... 61,618		
	Blatt 10A: km 61,618 ... 62,677		
	Blatt 11: km 62,677 ... 63,550		
	Blatt 12A: km 63,550 ... 64,566		
	Blatt 13B: km 64,566 ... 65,557		
	Blatt 14B: km 65,557... 66,591		
	Blatt 15B: km 66,591 ... 67,453		
	Blatt 16B: km 67,453 ... 68,530		
	Blatt 17B: km 68,530 ... 69,646		
	Blatt 18A: km 69,646 ... 70,757		

**Gesamtinhaltsverzeichnis der Planfeststellungsunterlagen
NBS Stuttgart Augsburg, Bereich Wendlingen - Ulm, PFA 2.3 Albhochfläche**

Ordner	Anl. Nr.	Bezeichnung	Maßstab	Blatt	
NBS Band 1	0	GEMEINSAMES VORWORT Gemeinsames Vorwort Blatt 1B: Übersichtskarte NBS: PFA 2.3 Albhochfläche km 53,811 ... 75,250 BAB:A8 6 streifiger Ausbau im Streckenabschnitt Hohenstadt - Ulm-West	1:25.000	1	
	1	ERLÄUTERUNGSBERICHT I Vorhabensbegründung und Planrechtfertigung II Dokumentation der Alternativen- und Variantenentscheidung der NBS Wendlingen-Ulm IIIB Beschreibung des Planfeststellungsbereichs			
	2	ÜBERSICHTSPLÄNE			
	2.1	Gesamtübersichtsplan (nur zur Information)	1:100.000	1	
	2.2	Übersichtskarte (Blattschnitte, nur zur Information) Blatt 1: km 53,838 ... 58,992 Blatt 2: km 58,992 ... 64,568 Blatt 3: km 64,568 ... 70,273 Blatt 4: km 70,273 ... 75,250	1:10.000	1-4	
	2.3	Übersichtspläne Blatt 1B: km 53,838 ... 58,992 Blatt 2B: km 58,992 ... 64,568 Blatt 3B: km 64,568 ... 70,273 Blatt 4B: km 70,273 ... 75,250	1:10.000	1-4	
	2.4	Übersichtshöhenpläne Blatt 1: km 53,838 ... 58,992 Blatt 2: km 58,992 ... 64,568 Blatt 3: km 64,568 ... 70,273 Blatt 4: km 70,273 ... 75,250	1:10.000/2.500	1-4	
	3B	BAUWERKSVERZEICHNIS			
	NBS Band 2	4	LAGEPLÄNE		
		4.1	Lagepläne NBS (gem. Blattschnitteinteilung) Blatt 1: km 53,414 ... 54,100 Blatt 2A: km 54,100 ... 54,526 Blatt 3A: km 54,526 .. 55,646 Blatt 4: km 55,646 .. 56,561 Blatt 5A: km 56,561 ... 57,665 Blatt 6: km 57,665 ... 58,741 Blatt 7A: km 58,741 ... 59,822 Blatt 8: km 59,822 ... 60,733 Blatt 9: km 60,733 ... 61,618 Blatt 10A: km 61,618 ... 62,677 Blatt 11: km 62,677 ... 63,550	1:1.000	1-24
	4.1	Lagepläne NBS (gem. Blattschnitteinteilung) Blatt 12A: km 63,550 ... 64,566 Blatt 13B: km 64,566 ... 65,557 Blatt 14B: km 65,557... 66,591 Blatt 15B: km 66,591 ... 67,453 Blatt 16B: km 67,453 ... 68,530			

**Gesamtinhaltsverzeichnis der Planfeststellungsunterlagen
NBS Stuttgart Augsburg, Bereich Wendlingen - Ulm, PFA 2.3 Albhochfläche**

Ordner	Anl. Nr.	Bezeichnung	Maßstab	Blatt
NBS Band 2	4.1	Blatt 17B: km 68,530 ... 69,646 Blatt 18A: km 69,646 ... 70,757		
NBS Band 3		Blatt 19B: km 70,757 ... 71,876 Blatt 20A: km 71,876 ... 72,998 Blatt 21A: km 72,998 ... 74,099 Blatt 22A: km 74,099... 75,217 Blatt 23A: km 75,217 ... 75,250 Blatt 24: Senke Hüttentäle		
	4.2	Lagepläne zu ändernde Straßen und Wege Blatt 1A: BW -1 Kreisstraße K 7324 km 54,491 Blatt 2A: BW 1 Kreisstraße K 7407 km 56,869 Blatt 3A: BW 2 Hopferweg km 57,400 Blatt 4: BW 3 Mühlweg km 58,213 Blatt 5A: BW 4 Salbergweg km 58,925 Blatt 6: BW 6 Hohe Aspenweg km 59,888 Blatt 7: BW 7 Blaubeurer Weg km 61,313 Blatt 8A: BW 8 Eisbildweg km 62,067 Blatt 9: BW 9 Lixhauweg km 63,077 Blatt 10B: BW 10 Wanneweg km 64,650 Blatt 11A: BW 11 Landstrasse L1234 km 65,294 Blatt 12B: BW 15 Kreisstraße K 7406 km 68,259	1:1.000	1-20
NBS Band 4		Blatt 13B: BW 16 Inneres Hart km 68,906 Blatt 14A: BW 17 Blumenhauweg km 70,117 Blatt 15B: BW 18 Kuhbergweg km 71,299 Blatt 16A: BW 19 Kreisstraße K 7404 km 72,263 Blatt 17A: BW 20 Grabenäckerweg km 73,042 Blatt 18A: BW 21 GV Böttingen-Dornstadt km 73,581 Blatt 19: BW 22 Landesstraße L1239 km 74,348 Blatt 20A: BW 23 Riedäckerweg km 74,870		
	5	HÖHENPLÄNE		
	5.1	Höhenpläne NBS Blatt 1: km 53,414 ... 54,100 Blatt 2: km 54,100 ... 54,526 Blatt 3: km 54,526 .. 55,646 Blatt 4: km 55,646 .. 56,561 Blatt 5: km 56,561 ... 57,665 Blatt 6: km 57,665 ... 58,741 Blatt 7A: km 58,741 ... 59,822 Blatt 8: km 59,822 ... 60,733 Blatt 9: km 60,733 ... 61,618 Blatt 10: km 61,618 ... 62,677 Blatt 11: km 62,677 ... 63,550 Blatt 12A: km 63,550 ... 64,566 Blatt 13B: km 64,566 ... 65,557	1:1.000/250	1-23
	5.1	Höhenpläne NBS Blatt 14: km 65,557... 66,591 Blatt 15: km 66,591 ... 67,453 Blatt 16B: km 67,453 ... 68,530 Blatt 17: km 68,530 ... 69,646 Blatt 18: km 69,646 ... 70,757		

**Gesamtinhaltsverzeichnis der Planfeststellungsunterlagen
NBS Stuttgart Augsburg, Bereich Wendlingen - Ulm, PFA 2.3 Albhochfläche**

Ordner	Anl. Nr.	Bezeichnung	Maßstab	Blatt
NBS Band 4	5.1	Blatt 19: km 70,757 ... 71,876 Blatt 20A: km 71,876 ... 72,998 Blatt 21: km 72,998 ... 74,099 Blatt 22A: km 74,099 ... 75,217 Blatt 23: km 75,217 ... 75,250		
NBS Band 5	5.2	Höhenpläne zu ändernde Straßen und Wege Blatt 1: BW -1 Kreisstraße K 7324 km 54,491 Blatt 2: BW 1 Kreisstraße K 7407 km 56,869 Blatt 3: BW 2 Hopferweg km 57,400 Blatt 4: BW 3 Mühlweg km 58,213 Blatt 5: BW 4 Salbergweg km 58,925 Blatt 6: BW 6 Hohe Aspenweg km 59,888 Blatt 7: BW 7 Blaubeurer Weg km 61,313 Blatt 8: BW 8 Eisbildweg km 62,067 Blatt 9: BW 9 Lixhauweg km 63,077 Blatt 10A: BW 10 Wanneweg km 64,650 Blatt 11: BW 11 Landstrasse L1234 km 65,294 Blatt 12: BW 15 Kreisstrasse K 7406 km 68,259 Blatt 13: BW 16 Inneres Hart km 68,906 Blatt 14: BW 17 Blumenhauweg km 70,117 Blatt 15: BW 18 Kuhbergweg km 71,299 Blatt 16: BW 19 Kreisstrasse K 7404 km 72,263 Blatt 17: BW 20 Grabenäckerweg km 73,042 Blatt 18: BW 21 GV Böttingen-Dornstadt km 73,581 Blatt 19: BW 22 Landesstraße L1239 km 74,348 Blatt 20A: BW 23 Riedäckerweg km 74,870	1:1.000/250	1-20
	6	QUERSCHNITTE		
	6.1	Regelgrundquerschnitt	1:200	1
	6.2	Charakteristische Querprofile Blatt 1: Querprofil 1 km 54,850 Blatt 2: Querprofil 2 km 55,540 Blatt 3: Querprofil 3 km 58,804 Blatt 4: Querprofil 4 km 59,752 Blatt 5A: Querprofil 5 km 62,174 Blatt 6: Querprofil 6 km 63,144 Blatt 7: Querprofil 7 km 64,294 Blatt 8: Querprofil 8 km 64,908 Blatt 9A: Querprofil 9 km 65,595 Blatt 10: Querprofil 10 km 67,304 Blatt 11A: Querprofil 11 km 68,097 Blatt 12: Querprofil 12 km 69,497 Blatt 13A: Querprofil 13 km 71,145 Blatt 14A: Querprofil 14 km 72,005 Blatt 15A: Querprofil 15 km 72,703 Blatt 16: Querprofil 16 km 73,904	1:200	1-16
	6.3	Straßenquerschnitte Blatt 1: RQ 9,5 Blatt 2A: RQ 7,5 und SQ8 Blatt 3: RQ Hauptwirtschaftsweg / Schotterweg Blatt 4: RQ Rettungsplatz / Rettungsplatzzufahrt	1:50	1-4

**Gesamtinhaltsverzeichnis der Planfeststellungsunterlagen
NBS Stuttgart Augsburg, Bereich Wendlingen - Ulm, PFA 2.3 Albhochfläche**

Ordner	Anl. Nr.	Bezeichnung	Maßstab	Blatt
NBS Band 6	7	BAUWERKSPLÄNE		
	7.1	Straßenüberführungen (nur zur Information)		1-22
		Blatt 1: BW 1 Kreisstraße K7407 Grundriss	1:250	
		Blatt 2: BW 1 Kreisstraße K7407 Ansicht und Schnitte	1:200 / 1:100	
		Blatt 3: BW 2 Hopferweg Grundriss	1:200	
		Blatt 4: BW 2 Hopferweg Ansicht und Schnitte	1:200 / 1:100	
		Blatt 5: BW 3 Mühlweg Grundriss	1:200	
		Blatt 6: BW 3 Mühlweg Ansicht und Schnitte	1:200 / 1:100	
		Blatt 7: BW 6 Hohe Asperweg Grundriss	1:200	
		Blatt 8: BW 6 Hohe Asperweg Ansicht und Schnitte	1:200 / 1:100	
		Blatt 9: BW 7 Blaubeurer Weg + Stützwand Grundriss	1:250	
		Blatt 10: BW 7 Blaubeurer Weg + Stützwand Ansicht und Schnitte	1:200 / 1:100	
		Blatt 11A: BW 11 Landesstraße L1234 Grundriss	1:200	
		Blatt 12A: BW 11 Landesstraße L1234 Ansicht und Schnitte	1:200 / 1:100	
		Blatt 13B: BW 15 Kreisstraße K7406 Grundriss	1:200	
		Blatt 14B: BW 15 Kreisstraße K7406 Ansicht und Schnitte	1:200 / 1:100	
		Blatt 15A: BW 16 Inneres Hart Grundriss	1:200	
		Blatt 16A: BW 16 Inneres Hart Ansicht und Schnitte	1:200 / 1:100	
		Blatt 17A: BW 17 Blumenhauweg Grundriss	1:200	
		Blatt 18: BW 17 Blumenhauweg Ansicht und Schnitte	1:200 / 1:100	
		Blatt 19: BW 21 GV Böttingen-Dornstadt Grundriss	1:200	
		Blatt 20: BW 21 GV Böttingen-Dornstadt Ansicht und Schnitte	1:200 / 1:100	
		Blatt 21: BW 22 Landesstraße L1239 Grundriss, Ansicht und Schnitte	1:200 / 1:100 / 1:50	
		Blatt 22A: BW 23 Riedäckerweg Grundriss, Ansicht und Schnitte	1:200 / 1:100 / 1:50	
		7.2 Tunnelpläne, Trogbauwerke, Regelquerschnitte Querschlag, Rettungsschacht		1-15
		Blatt 1: BW -2 Tunnel unter BAB A8 Grundriss	1:1.000	
		Blatt 2: BW -2 Tunnel unter BAB A8 Schnitt A und B	1:100	
		Blatt 3: BW -2 Tunnel unter BAB A8 Draufsicht, Ansicht, Schnitt C	1:250 / 1:200	
		Blatt 4: BW 0 Tunnel Widderstall Grundriss	1:1.1000	
		Blatt 5: BW 0 Tunnel Widderstall Draufsicht, Ansicht, Schnitt C	1:250 / 1:200	
		Blatt 6: BW 0 Tunnel Widderstall Schnitt A und B	1:100	
		Blatt 7A: BW 5 Tunnel AS Merklingen Grundriss	1:1.1000	
	Blatt 8: BW 5 Tunnel AS Merklingen Draufsicht, Ansicht, Schnitt C	1:250 / 1:200		
	Blatt 9: BW 5 Tunnel AS Merklingen Schnitt A und B	1:100		
	Blatt 10A: BW 13 Tunnel Imberg Lageplan	1:500		
	Blatt 11: BW 13 Tunnel Imberg Längsschnitt	1:500		
	Blatt 12: BW 13 Tunnel Imberg Regelquerschnitte	1:100		
	Blatt 13A: BW 13 Tunnel Imberg Nordportal Draufsicht, Ansicht, Schnitte	1:200		
	Blatt 14A: BW 13 Tunnel Imberg Südportal Draufsicht, Ansicht, Schnitte	1:200		
	Blatt 15A: BW 13 Tunnel Imberg Querschnitte	1:200		
NBS Band 7	7.3	Eisenbahnüberführungen		1-12
		Blatt 1A: BW -1 Kreisstraße K7324 Grundriss	1:200	
		Blatt 2A: BW -1 Kreisstraße K7324 Ansicht und Schnitte	1:200 / 1:100	
		Blatt 3A: entfällt	1:500 / 1:100	
		Blatt 4A: BW 8 Eisbildweg Grundriss, Ansicht, Schnitte	1:250 / 1:100	

**Gesamtinhaltsverzeichnis der Planfeststellungsunterlagen
NBS Stuttgart Augsburg, Bereich Wendlingen - Ulm, PFA 2.3 Albhochfläche**

Ordner	Anl. Nr.	Bezeichnung	Maßstab	Blatt	
NBS Band 7	7.3	Blatt 5: BW 9 Lixhauweg Stützwände	1:500 / 1:100		
		Blatt 6: BW 9 Lixhauweg Grundriss, Ansicht, Schnitte	1:250 / 1:100		
		Blatt 7A: BW 18 Kuhbergweg Grundriss	1:200		
		Blatt 8A: BW 18 Kuhbergweg Ansicht und Schnitte	1:100		
		Blatt 9A: BW 19 Kreisstraße K7404 Grundriss	1:200		
		Blatt 10A: BW 19 Kreisstraße K7404 Ansicht und Schnitte	1:100		
		Blatt 11A: BW 20 Grabenäckerweg Grundriss	1:200		
		Blatt 12A: BW 20 Grabenäckerweg Ansicht und Schnitte	1:100		
	7.4	Sonstige Ingenieurbauwerke (z.B. Stützmauern)			1-5
		Blatt 1: BW 0A Stützwand Widderstall Grundriss und Querschnitt	1:1.000 / 1:100		
		Blatt 2A: BW 10 Wanneweg Grundriss	1:200		
		Blatt 3A: BW 10 Wanneweg Ansicht und Schnitte	1:200 / 1:50		
		Blatt 4B: Fledermausdurchlass Wanneweg Grundriss und Schnitte	1:500		
	Blatt 5B: Fledermausdurchlass Schlatterweg Grundriss und Schnitte	1:500			
	8 LEITUNGSBESTANDS- UND LEITUNGSVERLEGEPLÄNE NBS	1:1.000		1-24	
	Blatt 1: km 53,414 ... 54,100				
	Blatt 2A: km 54,100 ... 54,526				
	Blatt 3A: km 54,526 .. 55,646				
	Blatt 4A: km 55,646 .. 56,561				
	Blatt 5A: km 56,561 ... 57,665				
	Blatt 6A: km 57,665 ... 58,741				
	Blatt 7A: km 58,741 ... 59,822				
	Blatt 8: km 59,822 ... 60,733				
NBS Band 8		Blatt 9: km 60,733 ... 61,618			
		Blatt 10A: km 61,618 ... 62,677			
		Blatt 11: km 62,677 ... 63,550			
		Blatt 12A: km 63,550 ... 64,566			
		Blatt 13B: km 64,566 ... 65,557			
		Blatt 14B: km 65,557... 66,591			
		Blatt 15A: km 66,591 ... 67,453			
		Blatt 16B: km 67,453 ... 68,530			
		Blatt 17B: km 68,530 ... 69,646			
		Blatt 18A: km 69,646 ... 70,757			
		Blatt 19B: km 70,757 ... 71,876			
		Blatt 20A: km 71,876 ... 72,998			
		Blatt 21A: km 72,998 ... 74,099			
		Blatt 22A: km 74,099 ... 75,217			
		Blatt 23A: km 75,217 ... 75,250			
		Blatt 24: Senke Hüttentäle			
NBS Band 9	9	GRUNDERWERB			
BAB Band 19	9.1B	Grunderwerbsverzeichnis			
NBS Band 10	9.2B	Übersichtsplan Blattsschnitte Grunderwerb (nur zur Information)	1:25.000	1	
BAB Band 20	9.3	Grunderwerbspläne (einschl. Bahnbetriebsflächen)	1:1.000	1-25	
		Blatt 1A: NBS-km 53,415 ... 54,100			
		Blatt 2A: NBS-km 54,100 ... 54,526			
		Blatt 3B: NBS-km 54,526 .. 55,645 / BAB Bau-km 18+478.000 - 18+964.541			
		Blatt 4A: NBS-km 55,645 .. 56,561 / BAB Bau-km 18+964.541 - 19+884.556			

**Gesamtinhaltsverzeichnis der Planfeststellungsunterlagen
NBS Stuttgart Augsburg, Bereich Wendlingen - Ulm, PFA 2.3 Albhochfläche**

Ordner	Anl. Nr.	Bezeichnung	Maßstab	Blatt
NBS Band 16 BAB Band 11	12.4.2	Blatt 3A: NBS-km 58,92 - 62,83 / BAB Bau-km 22+226 - 26+137 Blatt 4B: NBS-km 62,83 - 65,78 / BAB Bau-km 26+137 - 29+132 Blatt 5A: Auffüllung Senke Hüttentäle Blatt 6B: NBS-km 65,78 - 69,74 / BAB Bau-km 29+132 - 33+100 Blatt 7B: NBS-km 69,74 - 73,67 / BAB Bau-km 33+100 - 37+023 Blatt 8B: NBS-km 73,67 - 75,250 (PFA-Grenze) / BAB Bau-km 37+023 - 40+300 Blatt 9A: BAB Bau-km 39+390 - 41+111 (PFA-Grenze)		
NBS Band 17 BAB Band 12	12.5	Pläne Tiere und Pflanzen (nur zur Information)		
	12.5.1	Bestandsplan Blatt 1: NBS-km 53,80 (PFA-Grenze) - 54,86 Blatt 2: NBS-km 54,86 - 58,92 / BAB Bau-km 18+478 (PFA-Grenze) - 22+226 Blatt 3: NBS-km 58,92 - 62,83 / BAB Bau-km 22+226 - 26+137 Blatt 4A: NBS-km 62,83 - 65,78 / BAB Bau-km 26+137 - 29+132 Blatt 5A: Auffüllung Senke Hüttentäle Blatt 6A: NBS-km 65,78 - 69,74 / BAB Bau-km 29+132 - 33+100 Blatt 7: NBS-km 69,74 - 73,67 / BAB Bau-km 33+100 - 37+023 Blatt 8: NBS-km 73,67 - 75,250 (PFA-Grenze) / BAB Bau-km 37+023 - 40+300 Blatt 9: BAB Bau-km 39+390 - 41+111 (PFA-Grenze)	1:5.000	1-9
	12.5.2	Bewertung und Konflikte Blatt 1A: NBS-km 53,80 (PFA-Grenze) - 54,86 Blatt 2A: NBS-km 54,86 - 58,92 / BAB Bau-km 18+478 (PFA-Grenze) - 22+226 Blatt 3A: NBS-km 58,92 - 62,83 / BAB Bau-km 22+226 - 26+137 Blatt 4B: NBS-km 62,83 - 65,78 / BAB Bau-km 26+137 - 29+132 Blatt 5A: Auffüllung Senke Hüttentäle Blatt 6B: NBS-km 65,78 - 69,74 / BAB Bau-km 29+132 - 33+100 Blatt 7B: NBS-km 69,74 - 73,67 / BAB Bau-km 33+100 - 37+023 Blatt 8B: NBS-km 73,67 - 75,250 (PFA-Grenze) / BAB Bau-km 37+023 - 40+300 Blatt 9A: BAB Bau-km 39+390 - 41+111 (PFA-Grenze)	1:5.000	1-9
NBS Band 18 BAB Band 13	12.6	Pläne Boden (nur zur Information)		
	12.6.1	Bestandsplan Blatt 1: NBS-km 53,80 (PFA-Grenze) - 54,86 Blatt 2: NBS-km 54,86 - 58,92 / BAB Bau-km 18+478 (PFA-Grenze) - 22+226 Blatt 3: NBS-km 58,92 - 62,83 /	1:5.000	1-9

**Gesamtinhaltsverzeichnis der Planfeststellungsunterlagen
NBS Stuttgart Augsburg, Bereich Wendlingen - Ulm, PFA 2.3 Albhochfläche**

Ordner	Anl. Nr.	Bezeichnung	Maßstab	Blatt
NBS Band 18 BAB Band 13	12.6.1	BAB Bau-km 22+226 - 26+137 Blatt 4A: NBS-km 62,83 - 65,78 / BAB Bau-km 26+137 - 29+132 Blatt 5A: Auffüllung Senke Hüttentäle Blatt 6A: NBS-km 65,78 - 69,74 / BAB Bau-km 29+132 - 33+100 Blatt 7: NBS-km 69,74 - 73,67 / BAB Bau-km 33+100 - 37+023 Blatt 8: NBS-km 73,67 - 75,250 (PFA-Grenze) / BAB Bau-km 37+023 - 40+300 Blatt 9: BAB Bau-km 39+390 - 41+111 (PFA-Grenze)		
		12.6.2	Bewertung und Konflikte Blatt 1A: NBS-km 53,80 (PFA-Grenze) - 54,86 Blatt 2A: NBS-km 54,86 - 58,92 / BAB Bau-km 18+478 (PFA-Grenze) - 22+226 Blatt 3A: NBS-km 58,92 - 62,83 / BAB Bau-km 22+226 - 26+137 Blatt 4B: NBS-km 62,83 - 65,78 / BAB Bau-km 26+137 - 29+132 Blatt 5A: Auffüllung Senke Hüttentäle Blatt 6B: NBS-km 65,78 - 69,74 / BAB Bau-km 29+132 - 33+100 Blatt 7B: NBS-km 69,74 - 73,67 / BAB Bau-km 33+100 - 37+023 Blatt 8B: NBS-km 73,67 - 75,250 (PFA-Grenze) / BAB Bau-km 37+023 - 40+300 Blatt 9A: BAB Bau-km 39+390 - 41+111 (PFA-Grenze)	1:5.000
NBS Band 19 BAB Band 14	12.7	Pläne Klima/Luft, Wasser (nur zur Information)		
	12.7.1	Bestandsplan Blatt 1: NBS-km 53,80 (PFA-Grenze) - 54,86 Blatt 2: NBS-km 54,86 - 58,92 / BAB Bau-km 18+478 (PFA-Grenze) - 22+226 Blatt 3: NBS-km 58,92 - 62,83 / BAB Bau-km 22+226 - 26+137 Blatt 4: NBS-km 62,83 - 65,78 / BAB Bau-km 26+137 - 29+132 Blatt 5: Auffüllung Senke Hüttentäle Blatt 6: NBS-km 65,78 - 69,74 / BAB Bau-km 29+132 - 33+100 Blatt 7: NBS-km 69,74 - 73,67 / BAB Bau-km 33+100 - 37+023 Blatt 8: NBS-km 73,67 - 75,250 (PFA-Grenze) / BAB Bau-km 37+023 - 40+300 Blatt 9: BAB Bau-km 39+390 - 41+111 (PFA-Grenze)	1:5.000	1-9
	12.7.2	Bewertung und Konflikte Blatt 1A: NBS-km 53,80 (PFA-Grenze) - 54,86 Blatt 2A: NBS-km 54,86 - 58,92 / BAB Bau-km 18+478 (PFA-Grenze) - 22+226 Blatt 3A: NBS-km 58,92 - 62,83 / BAB Bau-km 22+226 - 26+137 Blatt 4B: NBS-km 62,83 - 65,78 / BAB Bau-km 26+137 - 29+132 Blatt 5A: Auffüllung Senke Hüttentäle	1:5.000	1-9

**Gesamtinhaltsverzeichnis der Planfeststellungsunterlagen
NBS Stuttgart Augsburg, Bereich Wendlingen - Ulm, PFA 2.3 Albhochfläche**

Ordner	Anl. Nr.	Bezeichnung	Maßstab	Blatt
NBS Band 19 BAB Band 14	12.7.2	Blatt 6B: NBS-km 65,78 - 69,74 / BAB Bau-km 29+132 - 33+100 Blatt 7B: NBS-km 69,74 - 73,67 / BAB Bau-km 33+100 - 37+023 Blatt 8B: NBS-km 73,67 - 75,250 (PFA-Grenze) / BAB Bau-km 37+023 - 40+300 Blatt 9A: BAB Bau-km 39+390 - 41+111 (PFA-Grenze)		
NBS Band 20 BAB Band 15	12.8.1B	Maßnahmenübersichtsplan	1:25.000	1
	12.8.2	Maßnahmenpläne	1:2.500	1-22
		Blatt 1B: NBS-km 53,80 (PFA-Grenze) - 56,14 / BAB Bau-km 17+365 - 19+458 Blatt 2B: NBS-km 56,14 - 58,78 / BAB Bau-km 19+458 - 22+092 Blatt 3B: NBS-km 58,78 - 61,41 / BAB Bau-km 22+092 - 24+715 Blatt 4A: NBS-km 61,41 - 62,90 / BAB Bau-km 24+715 - 26+138 Blatt 5B: NBS-km 62,90 - 65,14 / BAB Bau-km 26+138 - 28+488 Blatt 6B: Nellingen "Bei den Nußhecken" Blatt 7B: NBS-km 65,14 - 68,00 / BAB Bau-km 28+488 - 31+100 Blatt 8B: NBS-km 68,00 - 69,95 / BAB Bau-km 31+100 - 33+290 Blatt 9B: NBS-km 69,95 - 72,68 / BAB Bau-km 33+290 - 36+030 Blatt 10B: Hetzenfeld Blatt 11: NBS-km 72,68 - PFA-Grenze / BAB Bau-km 36+030 - 38+620 Blatt 12: NBS ----- BAB Bau-km 38+620 - PFA-Grenze Blatt 13A: Rückbau der K 7324 Blatt 14: Laimerhart <i>Blatt 15A: Dellmannsheim (bleibt frei)</i> <i>Blatt 16A: Laichingen „Zirnenwiese“ (bleibt frei)</i> Blatt 17B: Temmenhausen "Ameisenbühl" Blatt 18A: Scharenstetten „Steinboller“ <i>Blatt 19A: Temmenhausen "Vor dem Eichert" (bleibt frei)</i> Blatt 20B: Wipplingen "Beurer Berg" <i>Blatt 21A: Luizhausen „Weifer“ (bleibt frei)</i> Blatt 22B: Bollingen „Hungerbreite“ Blatt 23B: Stephansweite Blatt 24B: Bermaringen „Birklenmahd“ Blatt 25B: Hofstett-Emerbuch „Rot“ Blatt 26B: Hofstett-Emerbuch „Kirchenhäule“		

**Gesamtinhaltsverzeichnis der Planfeststellungsunterlagen
NBS Stuttgart Augsburg, Bereich Wendlingen - Ulm, PFA 2.3 Albhochfläche**

Ordner	Anl. Nr.	Bezeichnung	Maßstab	Blatt
NBS Band 21 BAB Band 16	12.9A	FFH-Verträglichkeitsstudie "Alb um Nellingen/Merklingen"		
NBS Band 22 BAB Band 7	13	SCHALL- UND ERSCHÜTTERUNGSTECHNISCHE UNTERSUCHUNGEN		
	13.1A	Schalltechnische Untersuchung zu den Einwirkungen aus dem zukünftigen Bahnbetrieb		
	13.1.1	Schallimmissionspläne ohne Lärmschutz BAB (nur zur Information)		
	13.1.1.1	Tag Blatt 1: km 53,8+11 bis 59,5+50 Blatt 2: km 58,5+00 bis 66,0+00 Blatt 3: km 63,0+00 bis 70,5+50 Blatt 4A: km 69,9+50 bis 75,2+50	1:10.000	1-4
	13.1.1.2	Nacht Blatt 1: km 53,8+11 bis 59,5+50 Blatt 2: km 58,5+00 bis 66,0+00 Blatt 3: km 63,0+00 bis 70,5+50 Blatt 4A: km 69,9+50 bis 75,2+50	1:10.000	1-4
	13.1.2	Schallimmissionspläne mit Lärmschutz BAB (nur zur Information) Nacht Blatt 1: km 53,8+11 bis 59,5+50 Blatt 2: km 58,5+00 bis 66,0+00 Blatt 3: km 63,0+00 bis 70,5+50 Blatt 4A: km 69,9+50 bis 75,2+50	1:10.000	1-4
	13.2	Erschütterungstechnische Untersuchung zu den Einwirkungen aus dem zukünftigen Bahnbetrieb (nur zur Information)		
	13.3	Schall- und Erschütterungstechnische Untersuchung zu den Einwirkungen aus dem Baustellenbetrieb (nur zur Information)		
	13.3.1	Schallimmissionspläne		
	13.3.1.1	Tag Blatt 1: km 53,8+11 bis 59,5+50 Blatt 2: km 58,5+00 bis 66,0+00 Blatt 3: km 63,0+00 bis 70,5+50 Blatt 4A: km 69,9+50 bis 75,2+50	1:10.000	1-4
	13.3.1.2	Nacht Blatt 1: km 53,8+11 bis 59,5+50 Blatt 2: km 58,5+00 bis 66,0+00 Blatt 3: km 63,0+00 bis 70,5+50 Blatt 4A: km 69,9+50 bis 75,2+50	1:10.000	1-4
NBS Band 23 BAB Band 8	13.4.B	Gesamtlärbetrachtung (nur zur Information)		
	13.4.1	Schallimmissionspläne Prognose-Nullfall mit 4-streifiger BAB A8		
	13.4.1.1	Tag Blatt 1: km 53,8+11 bis 59,5+50 Blatt 2: km 58,5+00 bis 66,0+00 Blatt 3: km 63,0+00 bis 70,5+50 Blatt 4A: km 69,9+50 bis 75,2+50	1:10.000	1-4
	13.4.1.2	Nacht Blatt 1: km 53,8+11 bis 59,5+50	1:10.000	1-4

**Gesamtinhaltsverzeichnis der Planfeststellungsunterlagen
NBS Stuttgart Augsburg, Bereich Wendlingen - Ulm, PFA 2.3 Albhochfläche**

Ordner	Anl. Nr. Bezeichnung	Maßstab	Blatt
NBS Band 23 BAB Band 8	13.4.1.2 Blatt 2: km 58,5+00 bis 66,0+00 Blatt 3: km 63,0+00 bis 70,5+50 Blatt 4A: km 69,9+50 bis 75,2+50		
	13.4.2 Schallimmissionspläne Prognose-Planfall mit Neubaustrecke und 6-streifiger BAB A8		
	13.4.2.1 Tag Blatt 1B: km 53,8+11 bis 59,5+50 Blatt 2B: km 58,5+00 bis 66,0+00 Blatt 3B: km 63,0+00 bis 70,5+50 Blatt 4B: km 69,9+50 bis 75,2+50	1:10.000	1-4
	13.4.2.2 Nacht Blatt 1B: km 53,8+11 bis 59,5+50 Blatt 2B: km 58,5+00 bis 66,0+00 Blatt 3B: km 63,0+00 bis 70,5+50 Blatt 4B: km 69,9+50 bis 75,2+50	1:10.000	1-4
	13.4.3 Differenzlärnkarten Prognose-Planfall abzüglich Prognose-Nullfall		
	13.4.3.1 Tag Blatt 1B: km 53,8+11 bis 59,5+50 Blatt 2B: km 58,5+00 bis 66,0+00 Blatt 3B: km 63,0+00 bis 70,5+50 Blatt 4B: km 69,9+50 bis 75,2+50	1:10.000	1-4
	13.4.3.2 Nacht Blatt 1B: km 53,8+11 bis 59,5+50 Blatt 2B: km 58,5+00 bis 66,0+00 Blatt 3B: km 63,0+00 bis 70,5+50 Blatt 4B: km 69,9+50 bis 75,2+50	1:10.000	1-4
	14 INGENIEURGEOLOGIE, ERD- UND INGENIEURBAUWERKE (nur zur Information)		
	14.1A Erläuterungsbericht		
	14.2 Ingenieurgeologische und hydrogeologische Längsschnitte Blatt 1: km 53,811 ... 58,992 Blatt 2: km 58,992 ... 64,568 Blatt 3: km 64,568 ... 70,273 Blatt 4: km 70,273 ... 75,250	1:10.000/2.500	1-4
14.3 Ingenieurgeologischer und hydrogeologischer Längsschnitt	1:25.000/2.500	1	
15 HYDROGEOLOGIE, WASSERWIRTSCHAFT UND ENTWÄSSERUNG			
15.1B Erläuterungsbericht Hydrogeologie und Wasserwirtschaft Beilage 1: Übersichtslageplan mit Grundwassermessstellen, Brunnen, Oberflächengewässern, Grundwassergleichen, Trinkwasserschutzgebieten, Altablagerungen und Altstandorten		1	
15.2B Wasserrechtliche Tatbestände			
15.3B Erläuterungsbericht Entwässerung und Hydraulische Berechnungen			
15.4 Entwässerungslagepläne Blatt 1: km 53,415 ... 54,100 Blatt 2A: km 54,100 ... 54,526 Blatt 3A: km 54,526 .. 55,645 Blatt 4B: km 55,645 .. 56,561 Blatt 5B: km 56,561 ... 57,665 Blatt 6: km 57,665 ... 58,741 Blatt 7A: km 58,741 ... 59,822		1-23	
NBS Band 24			

**Gesamtinhaltsverzeichnis der Planfeststellungsunterlagen
NBS Stuttgart Augsburg, Bereich Wendlingen - Ulm, PFA 2.3 Albhochfläche**

Ordner	Anl. Nr.	Bezeichnung	Maßstab	Blatt
NBS Band 24	15.4	Blatt 8: km 59,822 ... 60,733		
NBS Band 25		Blatt 9: km 60,733 ... 61,618 Blatt 10A: km 61,618 ... 62,677 Blatt 11: km 62,677 ... 63,550 Blatt 12A: km 63,550 ... 64,566 Blatt 13B: km 64,566 ... 65,557 Blatt 14B: km 65,557 ... 66,591 Blatt 15A: km 66,591 ... 67,453 Blatt 16C: km 67,453 ... 68,530 Blatt 17B: km 68,530 ... 69,646 Blatt 18A: km 69,646 ... 70,876 Blatt 19B: km 70,758 ... 71,877 Blatt 20A: km 71,877 ... 72,998 Blatt 21A: km 72,998 ... 74,099 Blatt 22A: km 74,099 ... 75,217 Blatt 23A: km 75,217 ... 75,250		
NBS Band 26	15.5	Entwässerungshöhenpläne und Längsschnitte Blatt 1: km 53,415 ... 54,100 Blatt 2: km 54,100 ... 54,526 Blatt 3: km 54,526 .. 55,645 Blatt 4B: km 55,645 .. 56,561 Blatt 5B: km 56,561 ... 57,665 Blatt 6: km 57,665 ... 58,741 Blatt 7: km 58,741 ... 59,822 Blatt 8: km 59,822 ... 60,733 Blatt 9: km 60,733 ... 61,618 Blatt 10: km 61,618 ... 62,677 Blatt 11: km 62,677 ... 63,550 Blatt 12: km 63,550 ... 64,566 Blatt 13: km 64,566 ... 65,557 Blatt 14: km 65,557 ... 66,591 Blatt 15: km 66,591 ... 67,453 Blatt 16: km 67,453 ... 68,530 Blatt 17B: km 68,530 ... 69,646 Blatt 18: km 69,64 ... 70,876 Blatt 19B: km 70,758 ... 71,877 Blatt 20: km 71,877 ... 72,998 Blatt 21: km 72,998 ... 74,099 Blatt 22A: km 74,099 ... 75,217 Blatt 23: km 75,217 ... 75,250 Blatt 24: Längsschnitt 54/7A - 54 /15B Blatt 25: Längsschnitt 54/15.2B - RKB 1 Blatt 26: Längsschnitt 55/2A - RRB 1 Blatt 27: Längsschnitt 58/7B - 58/4C Blatt 28: Längsschnitt 58/9A - RKB 2 Blatt 29: Längsschnitt 58/20A - RRB 2 Blatt 30: Längsschnitt 61/12A - RKB 3 Blatt 31: Längsschnitt 65/18A - RKB 4 Blatt 32B: Längsschnitt RKB 4 - VB 4 Blatt 33: Längsschnitt 67/1C - 67/12B Blatt 34B: Längsschnitt 68/15A - RKB 5	1:1.000/250	1-41

**Gesamtinhaltsverzeichnis der Planfeststellungsunterlagen
NBS Stuttgart Augsburg, Bereich Wendlingen - Ulm, PFA 2.3 Albhochfläche**

Ordner	Anl. Nr.	Bezeichnung	Maßstab	Blatt
NBS Band 26	15.5	Blatt 35B: Längsschnitt 71/1C - 71/3C Blatt 36B: Längsschnitt 71/4A - RKB 6 Blatt 37B: Längsschnitt 71/8A - 71/4C Blatt 38: Längsschnitt 72/3A - 73/1B Blatt 39: Längsschnitt 72/18A - 73/1.2A Blatt 40: Längsschnitt km 75,175 ... 75,250 Blatt 41A: Längsschnitt km 74,099 ... 75,173		
	15.6	Querschnitte Entwässerungsanlagen Blatt 1A: Regelquerschnitt km 53,838..72,250 Blatt 2: Regelquerschnitt km 72,250..75,250 Blatt 3: Regelquerschnitt RKB/VB	1:100	1-3
NBS Band 27	16	BAULOGISTIK		
	16.1	Erläuterungsbericht		
	16.2	Lageplan BE und Transportwege Blatt 1A: km 52,107 ... 56,226 Blatt 2A: km 56,226 ... 60,730 Blatt 3A: km 60,730 ... 63,945 Blatt 4B: km 63,945 ... 67,991 Blatt 5B: km 67,991 ... 72,365 Blatt 6A: km 72,365 ... 76,234 Blatt 7A: Senke Hüttentäle	1:5.000	1-7
	17	VERWERTUNG UND ABLAGERUNG VON ERDMASSEN (nur zur Information)		
	17.1	Erläuterungsbericht		
	17.2	Lageplan Massenverwertung, Seitenablagerung Blatt 1: km 52,107 ... 56,226 Blatt 2: km 56,226 ... 60,730 Blatt 3: km 60,730 ... 63,945 Blatt 4: km 63,945 ... 67,991 Blatt 5: km 67,991 ... 72,365 Blatt 6: km 72,365 ... 76,234 Blatt 7: Senke Hüttentäle	1:5.000	1-7



**Gesamtinhaltsverzeichnis der Planfeststellungsunterlagen
sechsstreifiger Ausbau BAB A 8 Karlsruhe - München, Streckenabschnitt Hohenstadt - Ulm-West**

Ordner	Anl. Nr.	Bezeichnung	Maßstab	Blatt
BAB Band 1	0	GEMEINSAMES VORWORT Gemeinsames Vorwort Blatt 1B: Übersichtskarte NBS: PFA 2.3 Albhochfläche km 53,811 ... 75,250 BAB: A 8 6streifiger Ausbau im Streckenabschnitt Hohenstadt – Ulm-West	1:25.000	1
	1B	ERLÄUTERUNGSBERICHT		
	3	ÜBERSICHTSLAGEPLÄNE Blatt 1B: Bau-km 18+478 bis 22+300 Blatt 2B: Bau-km 22+300 bis 27+880 Blatt 3B: Bau-km 27+880 bis 33+630 Blatt 4B: Bau-km 33+630 bis 41+111	1:10.000	1-4
	4	ÜBERSICHTSHÖHENPLÄNE Blatt 1: Bau-km 18+478 bis 22+300 Blatt 2: Bau-km 22+300 bis 27+900 Blatt 3: Bau-km 27+900 bis 33+600 Blatt 4: Bau-km 33+600 bis 41+111	1:10.000/1.000	1-4
	6	REGELQUERSCHNITTE Blatt 1: Bündelungstrasse Blatt 2: A 8, Ausbau in WSZ III Blatt 3A: kreuzende Straßen Blatt 4A: Wirtschaftswege Blatt 5: Rückbauquerschnitt K7324	1:25,1:50,1:100	1-5
	7	LAGEPLÄNE Blatt 1: (bleibt frei, nur NBS) Blatt 2: (bleibt frei, nur NBS) Blatt 3A: Bau-km 18+478.000 bis 18+964.541 Blatt 4A: Bau-km 18+964.541 bis 19+884.556 Blatt 5A: Bau-km 19+884.556 bis 20+989.634 Blatt 6A: Bau-km 20+989.634 bis 22+055.504 Blatt 7A: Bau-km 22+055.504 bis 23+125.366 Blatt 8: Bau-km 23+125.366 bis 24+031.005 Blatt 9: Bau-km 24+031.005 bis 24+914.575 Blatt 10A: Bau-km 24+914.575 bis 25+981.851	1:1.000	3-27 13a
	BAB Band 2	Blatt 11: Bau-km 25+981.851 bis 26+862.374 Blatt 12A: Bau-km 26+862.374 bis 27+910.469 Blatt 13B: Bau-km 27+910.469 bis 28+935.922 Blatt 13aA: Entwässerung PWC Scharenstetten Blatt 14A: Bau-km 28+932.602 bis 29+972.459 Blatt 15B: Bau-km 29+972.459 bis 30+819.966 Blatt 16C: Bau-km 30+819.966 bis 31+887.229 Blatt 17B: Bau-km 31+887.229 bis 32+999.337 Blatt 18A: Bau-km 32+999.337 bis 34+107.358 Blatt 19A: Bau-km 34+107.358 bis 35+224.285 Blatt 20B: Bau-km 35+224.285 bis 36+356.840 Blatt 21B: Bau-km 36+346.840 bis 37+446.326 Blatt 22B: Bau-km 37+446.326 bis 38+535.879 Blatt 23B: Bau-km 38+535.879 bis 39+616.372 Blatt 24B: Bau-km 39+616.372 bis 40+600.000		

Gesamtinhaltsverzeichnis der Planfeststellungsunterlagen
sechsstreifiger Ausbau BAB A 8 Karlsruhe - München, Streckenabschnitt Hohenstadt - Ulm-West

Ordner	Anl. Nr. Bezeichnung	Maßstab	Blatt
BAB Band 2	Blatt 25A: Bau-km 40+600.000 bis 41+111.000 Blatt 26: Rückbau K 7324 Blatt 27: Rückbau K 7324	1:2.500 1:2.500	
	8 HÖHENPLÄNE Höhenpläne A 8 Blatt 1: (bleibt frei, nur NBS) Blatt 2: (bleibt frei, nur NBS) Blatt 3: Bau-km 18+478.000 bis 18+964.541 Blatt 4: Bau-km 18+964.541 bis 19+884.556 Blatt 5: Bau-km 19+884.556 bis 20+989.634 Blatt 6: Bau-km 20+989.634 bis 22+055.504 Blatt 7: Bau-km 22+055.504 bis 23+125.366	1:1.000/100	3-25
BAB Band 3	Blatt 8: Bau-km 23+125.366 bis 24+031.005 Blatt 9: Bau-km 24+031.005 bis 24+914.575 Blatt 10: Bau-km 24+914.575 bis 25+981.851 Blatt 11: Bau-km 25+981.851 bis 26+862.374 Blatt 12: Bau-km 26+862.374 bis 27+910.469 Blatt 13B: Bau-km 27+910.469 bis 28+935.922 Blatt 14: Bau-km 28+932.602 bis 29+972.459 Blatt 15: Bau-km 29+972.459 bis 30+819.966 Blatt 16B: Bau-km 30+819.966 bis 31+887.229 Blatt 17: Bau-km 31+887.229 bis 32+999.337 Blatt 18: Bau-km 32+999.337 bis 34+107.358 Blatt 19: Bau-km 34+107.358 bis 35+224.285 Blatt 20A: Bau-km 35+224.285 bis 36+356.840 Blatt 21: Bau-km 36+346.840 bis 37+446.326		
BAB Band 4	Blatt 22: Bau-km 37+446.326 bis 38+535.879 Blatt 23: Bau-km 38+535.879 bis 39+616.372 Blatt 24: Bau-km 39+616.372 bis 40+600.000 Blatt 25A: Bau-km 40+600.000 bis 41+111.000		
	8.1 Höhenpläne kreuzende Straßen Blatt 1: BW 0 Wirtschaftsweg Widderstall Blatt 2: BW 1 Kreisstraße K 7407 Blatt 3: BW 2 Hopferweg Blatt 4: BW 3 Mühlweg Blatt 5A: BW 4 Salbergweg Blatt 6: BW 6 Hohe Aspenweg Blatt 7: BW 7 Blaubeurer Weg Blatt 8: BW 8 Eisbildweg Blatt 9: BW 9 Lixhauweg Blatt 10A: BW 10a Wanneweg Blatt 11: BW 11 Landesstraße L1234 Blatt 11a: BW 12a Grünbrücke Blatt 12B: BW 15 Kreisstraße K 7406 Blatt 13: BW 16 Inneres Hart Blatt 14: BW 17 Blumenhauweg Blatt 15: BW 18 Kuhbergweg	1:1.000/100	1-24
BAB Band 5	Blatt 16: BW 19 Kreisstraße K 7404 Blatt 17: BW 20 Grabenäckerweg Blatt 18: BW 21 GV Böttingen - Dornstadt Blatt 19: BW 22 Landesstraße L1239		

**Gesamtinhaltsverzeichnis der Planfeststellungsunterlagen
sechsstreifiger Ausbau BAB A 8 Karlsruhe - München, Streckenabschnitt Hohenstadt - Ulm-West**

Ordner	Anl. Nr.	Bezeichnung	Maßstab	Blatt	
BAB Band 5		Blatt 20A: BW 23 Riedäckerweg Blatt 21: BW 24 Wiesenbergweg Blatt 22: BW 25 GV Lehr - Dornstadt Blatt 23: BW 27 Eiselauer Weg Blatt 24: BW 28 DB Ulm-Stuttgart	1:500/50		
	9	GEOLOGIE / HYDROGEOLOGIE			
	10	INGENIEURBAUWERKE (nur zur Information)			
	10.1B	Verzeichnis der Brücken und Ingenieurbauwerke		1-5	
	10.2	Bauwerksskizzen (ausgewählte Bauwerke)		1-5	
		Blatt 1A: BW 10a Wanneweg Blatt 2A: BW 11 Landesstraße L1234 Blatt 3: BW 12a Grünbrücke Blatt 4: BW 18 BU Kuhbergweg Blatt 5A: BW 19 Kreisstraße K7404			
BAB Band 6	11	ERGEBNISSE IMMISSIONSTECHNISCHER UNTERSUCHUNGEN			
	11.1	Ergebnisse schalltechnischer Berechnungen zum Ausbau der A 8			
	11.1.1B	Erläuterungsbericht			
	11.1.2	Schallimmissionspläne			
	11.1.2.1	Tag und Nacht	1:10.000	1-4	
		Blatt 1B: Bau-km 18+478 bis 22+300 Blatt 2B: Bau-km 22+300 bis 27+880 Blatt 3B: Bau-km 27+880 bis 33+630 Blatt 4B: Bau-km 33+630 bis 41+111 Blatt 5A: Bau-km 36+100 bis 38+500 (<i>entfällt</i>) Blatt 6: Bau-km 38+500 bis 41+111 (<i>entfällt</i>) Blatt 7B: Widderstall Blatt 8B: Temmenhausen Blatt 9B: Böttingen/Bollingen Blatt 10B: Dornstadt "Am Böttinger Weg" Blatt 11B: Dornstadt "Im Gries" Blatt 12B: GE-Gebiet Dornstadt	1:2.500 1:2.500 1:1000 1:1000 1:1000 1:1000 1:1000	5 6 7 8 9 10 11 12	
	11.1.2.2	Nacht (<i>entfällt</i>)	1:10.000	1-4	
		Blatt 1: Bau-km 18+478 bis 22+300 (<i>entfällt</i>) Blatt 2: Bau-km 22+300 bis 27+880 (<i>entfällt</i>) Blatt 3: Bau-km 27+880 bis 33+630 (<i>entfällt</i>) Blatt 4A: Bau-km 33+630 bis 41+111 (<i>entfällt</i>) Blatt 5A: Bau-km 36+100 bis 38+500 (<i>entfällt</i>) Blatt 6: Bau-km 38+500 bis 41+111 (<i>entfällt</i>)	1:2.500 1:2.500	5 6	
	11.1.3B	Ergebnistabelle			
	11.2	Ergebnisse Luftschadstoffberechnung nach MLuS 2005 zum Ausbau der A 8			
	11.2.1	Erläuterungsbericht			
	11.2.2	Prognosezeitpunkt 2015			
	11.2.3	Prognosezeitpunkt 2020			
	BAB Band 7 NBS Band 22	11.3	Schall- und Erschütterungstechnische Untersuchung zu den Einwirkungen aus dem Baustellenbetrieb (nur zur Information)		
		11.3.1	Schallimmissionspläne		
		11.3.1.1	Tag Blatt 1: Bau-km 18+478 bis 22+300	1:10.000	1-4

**Gesamtinhaltsverzeichnis der Planfeststellungsunterlagen
sechsstreifiger Ausbau BAB A 8 Karlsruhe - München, Streckenabschnitt Hohenstadt - Ulm-West**

Ordner	Anl. Nr. Bezeichnung	Maßstab	Blatt
BAB Band 7 NBS Band 22	<p>Blatt 2: Bau-km 22+300 bis 27+880 Blatt 3: Bau-km 27+880 bis 33+630 Blatt 4A: Bau-km 33+630 bis 41+111</p> <p>11.3.1.2 Nacht</p> <p>Blatt 1: Bau-km 18+478 bis 22+300 Blatt 2: Bau-km 22+300 bis 27+880 Blatt 3: Bau-km 27+880 bis 33+630 Blatt 4A: Bau-km 33+630 bis 41+111</p>	1:10.000	1-4
BAB Band 8 NBS Band 23	<p>11.4B Gesamtlärbetrachtung (nur zur Information)</p> <p>11.4.1 Schallimmissionspläne Prognose-Nullfall mit 4-streifiger BAB A 8</p> <p>11.4.1.1 Tag</p> <p>Blatt 1: Bau-km 18+478 bis 22+300 Blatt 2: Bau-km 22+300 bis 27+880 Blatt 3: Bau-km 27+880 bis 33+630 Blatt 4A: Bau-km 33+630 bis 41+111</p> <p>11.4.1.2 Nacht</p> <p>Blatt 1: Bau-km 18+478 bis 22+300 Blatt 2: Bau-km 22+300 bis 27+880 Blatt 3: Bau-km 27+880 bis 33+630 Blatt 4A: Bau-km 33+630 bis 41+111</p> <p>11.4.2 Schallimmissionspläne Prognose-Planfall mit Neubaustrecke und 6-streifiger BAB A 8</p> <p>11.4.2.1 Tag</p> <p>Blatt 1B: Bau-km 18+478 bis 22+300 Blatt 2B: Bau-km 22+300 bis 27+880 Blatt 3B: Bau-km 27+880 bis 33+630 Blatt 4B: Bau-km 33+630 bis 41+111</p> <p>11.4.2.2 Nacht</p> <p>Blatt 1B: Bau-km 18+478 bis 22+300 Blatt 2B: Bau-km 22+300 bis 27+880 Blatt 3B: Bau-km 27+880 bis 33+630 Blatt 4B: Bau-km 33+630 bis 41+111</p> <p>11.4.3 Differenzlärmkarten Prognose-Planfall abzüglich Prognose-Nullfall</p> <p>11.4.3.1 Tag</p> <p>Blatt 1B: Bau-km 18+478 bis 22+300 Blatt 2B: Bau-km 22+300 bis 27+880 Blatt 3B: Bau-km 27+880 bis 33+630 Blatt 4B: Bau-km 33+630 bis 41+111</p> <p>11.4.3.2 Nacht</p> <p>Blatt 1B: Bau-km 18+478 bis 22+300 Blatt 2B: Bau-km 22+300 bis 27+880 Blatt 3B: Bau-km 27+880 bis 33+630 Blatt 4B: Bau-km 33+630 bis 41+111</p>	1:10.000	1-4
BAB Band 9 NBS Band 14	<p>12 LANDSCHAFTSPFLEGERISCHER BEGLEITPLAN</p> <p>12.0 Landschaftspflegerischer Begleitplan (LBP)</p> <p>12.0.1B Allgemeiner Teil</p> <p>12.0.2C Erläuterungsbericht Landschaftspflegerischer Begleitplan NBS</p>		
BAB Band 10 NBS Band 15	12.0.3C Erläuterungsbericht Landschaftspflegerischer Begleitplan BAB		

**Gesamtinhaltsverzeichnis der Planfeststellungsunterlagen
sechsstreifiger Ausbau BAB A 8 Karlsruhe - München, Streckenabschnitt Hohenstadt - Ulm-West**

Ordner	Anl. Nr.	Bezeichnung	Maßstab	Blatt
BAB Band 11 NBS Band 16	12.0.4	Pläne Landschaft, Erholung, Kulturgüter (nur zur Information)		
	12.0.4.1	Bestandsplan Blatt 1: NBS-km 53,80 (PFA-Grenze) - 54,86 Blatt 2: NBS-km 54,86 - 58,92; BAB Bau-km 18+478 (PFA-Grenze) - 22+226 Blatt 3: NBS-km 58,92 - 62,83; BAB Bau-km 22+226 - 26+137 Blatt 4: NBS-km 62,83 - 65,78; BAB Bau-km 26+137 - 29+132 Blatt 5: Auffüllung Senke Hüttentäle Blatt 6: NBS-km 65,78 - 69,74; BAB Bau-km km 29+132 - 33+100 Blatt 7: NBS-km 69,74 - 73,67; BAB Bau-km 33+100 - 37+023 Blatt 8: NBS-km 73,67 - 75,250 (PFA-Grenze); BAB Bau-km 37+023 - 40+300 Blatt 9: BAB Bau-km 39+390 - 41+111 (PFA-Grenze)	1:5.000	1-9
	12.0.4.2	Bewertung und Konflikte Blatt 1A: NBS-km 53,80 (PFA-Grenze) - 54,86 Blatt 2A: NBS-km 54,86 - 58,92; BAB Bau-km 18+478 (PFA-Grenze) - 22+226 Blatt 3A: NBS-km 58,92 - 62,83; BAB Bau-km 22+226 - 26+137 Blatt 4B: NBS-km 62,83 - 65,78; BAB Bau-km 26+137 - 29+132 Blatt 5A: Auffüllung Senke Hüttentäle Blatt 6B: NBS-km 65,78 - 69,74; BAB Bau-km 29+132 - 33+100 Blatt 7B: NBS-km 69,74 - 73,67; BAB Bau-km 33+100 - 37+023 Blatt 8B: NBS-km 73,67 - 75,250 (PFA-Grenze); BAB Bau-km 37+023 - 40+300 Blatt 9A: BAB Bau-km 39+390 - 41+111 (PFA-Grenze)	1:5.000	1-9
BAB Band 12 NBS Band 17	12.0.5	Pläne Tiere und Pflanzen (nur zur Information)		
	12.0.5.1	Bestandsplan Blatt 1: NBS-km 53,80 (PFA-Grenze) - 54,86 Blatt 2: NBS-km 54,86 - 58,92; BAB Bau-km 18+478 (PFA-Grenze) - 22+226 Blatt 3: NBS-km 58,92 - 62,83; BAB Bau-km 22+226 - 26+137 Blatt 4A: NBS-km 62,83 - 65,78; BAB Bau-km 26+137 - 29+132 Blatt 5A: Auffüllung Senke Hüttentäle Blatt 6A: NBS-km 65,78 - 69,74; BAB Bau-km 29+132 - 33+100 Blatt 7: NBS-km 69,74 - 73,67; BAB Bau-km 33+100 - 37+023 Blatt 8: NBS-km 73,67 - 75,250 (PFA-Grenze); BAB Bau-km 37+023 - 40+300 Blatt 9: BAB Bau-km 39+390 - 41+111 (PFA-Grenze)	1:5.000	1-9
BAB Band 12 NBS Band 17	12.0.5.2	Bewertung und Konflikte Blatt 1A: NBS-km 53,80 (PFA-Grenze) - 54,86 Blatt 2A: NBS-km 54,86 - 58,92; BAB Bau-km 18+478 (PFA-Grenze) - 22+226	1:5.000	1-9

**Gesamtinhaltsverzeichnis der Planfeststellungsunterlagen
sechsstreifiger Ausbau BAB A 8 Karlsruhe - München, Streckenabschnitt Hohenstadt - Ulm-West**

Ordner	Anl. Nr. Bezeichnung	Maßstab	Blatt
BAB Band 14 NBS Band 19	Blatt 6: NBS-km 65,78 - 69,74; BAB Bau-km 29+132 - 33+100 Blatt 7: NBS-km 69,74 - 73,67; BAB Bau-km 33+100 - 37+023 Blatt 8: NBS-km 73,67 - 75,250 (PFA-Grenze); BAB Bau-km 37+023 - 40+300 Blatt 9: BAB Bau-km 39+390 - 41+111 (PFA-Grenze) 12.0.7.2 Bewertung und Konflikte Blatt 1A: NBS-km 53,80 (PFA-Grenze) - 54,86 Blatt 2A: NBS-km 54,86 - 58,92; BAB Bau-km 18+478 (PFA-Grenze) - 22+226 Blatt 3A: NBS-km 58,92 - 62,83; BAB Bau-km 22+226 - 26+137 Blatt 4B: NBS-km 62,83 - 65,78; BAB Bau-km 26+137 - 29+132 Blatt 5A: Auffüllung Senke Hüttentäle Blatt 6B: NBS-km 65,78 - 69,74; BAB Bau-km 29+132 - 33+100 Blatt 7B: NBS-km 69,74 - 73,67; BAB Bau-km 33+100 - 37+023 Blatt 8B: NBS-km 73,67 - 75,250 (PFA-Grenze); BAB Bau-km 37+023 - 40+300 Blatt 9A: BAB Bau-km 39+390 - 41+111 (PFA-Grenze)	1:5.000	1-9
BAB Band 15 NBS Band 20	12.0.8.1B Maßnahmenübersichtsplan 12.0.8.2 Maßnahmenpläne Blatt 1B: NBS-km 53,80 (PFA-Grenze) - 56,14; BAB Bau-km 17+365 - 19+458 Blatt 2B: NBS-km 56,14 - 58,78; BAB Bau-km 19+458 - 22+092 Blatt 3B: NBS-km 58,78 - 61,41; BAB Bau-km 22+092 - 24+715 Blatt 4A: NBS-km 61,41 - 62,90; BAB Bau-km 24+715 - 26+138 Blatt 5B: NBS-km 62,90 - 65,14 BAB Bau-km 26+138 - 28+488 Blatt 6B: Nellingen "Bei den Nußhecken" Blatt 7B: NBS-km 65,14 - 68,00; BAB Bau-km 28+488 - 31+100 Blatt 8B: NBS-km 68,00 - 69,95; BAB Bau-km 31+100 - 33+290 Blatt 9B: NBS-km 69,95 - 72,68; BAB Bau-km 33+290 - 36+030 Blatt 10B: Hetzenfeld Blatt 11: NBS-km 72,68 - PFA-Grenze; BAB Bau-km 36+030 - 38+620 Blatt 12: NBS ----- BAB Bau-km 38+620 - PFA-Grenze Blatt 13A: Rückbau der K 7324 Blatt 14: Laimerhart <i>Blatt 15A: Dellmannsheim (bleibt frei)</i> <i>Blatt 16A: Laichingen „Zirnenwiese“ (bleibt frei)</i> Blatt 17B: Temmenhausen "Ameisenbühl" Blatt 18A: Scharenstetten „Steinboller“ <i>Blatt 19A: Temmenhausen "Vor dem Eichert" (bleibt frei)</i> Blatt 20B: Wippingen "Beurer Berg"	1:25.000 1:2.500	1 1-22


**Gesamtinhaltsverzeichnis der Planfeststellungsunterlagen
sechsstreifiger Ausbau BAB A 8 Karlsruhe - München, Streckenabschnitt Hohenstadt - Ulm-West**


Ordner	Anl. Nr.	Bezeichnung	Maßstab	Blatt	
BAB Band 20 NBS Band 10		Blatt 6A: NBS-km 57,665 ... 58,741 / BAB Bau-km 20+989.634 - 22+055.504 Blatt 7A: NBS-km 58,741 ... 59,822 / BAB Bau-km 22+055.504 - 23+125.366 Blatt 8B: NBS-km 59,822 ... 60,733 / BAB Bau-km 23+125.366 - 24+031.005 Blatt 9B: NBS-km 60,733 ... 61,618 / BAB Bau-km 24+031.005 - 24+914.575 Blatt 10A: NBS-km 61,618 ... 62,677 / BAB Bau-km 24+914.575 - 25+981.851 Blatt 11A: NBS-km 62,677 ... 63,550 / BAB Bau-km 25+981.851 - 26+862.374 Blatt 12B: NBS-km 63,550 ... 64,566 / BAB Bau-km 26+862.374 - 27+910.469			
BAB Band 21 NBS Band 11		Blatt 13B: NBS-km 64,566 ... 65,557 / BAB Bau-km 27+910.469 - 28+935.922 Blatt 14B: NBS-km 65,557 ... 66,591 / BAB Bau-km 28+932.602 - 29+972.459 Blatt 15B: NBS-km 66,591 ... 67,453 / BAB Bau-km 29+972.459 - 30+819.966 Blatt 16B: NBS-km 67,453 ... 68,530 / BAB Bau-km 30+819.966 - 31+887.229 Blatt 17B: NBS-km 68,530 ... 69,646 / BAB Bau-km 31+887.229 - 32+999.337 Blatt 18A: NBS-km 69,640 ... 70,876 / BAB Bau-km 32+999.337 - 34+107.358 Blatt 19B: NBS-km 70,758 ... 71,877 / BAB Bau-km 34+107.358 - 35+224.285 Blatt 20B: NBS-km 71,877 ... 72,998 / BAB Bau-km 35+224.285 - 36+356.840 Blatt 21B: NBS-km 72,998 ... 74,099 / BAB Bau-km 36+346.840 - 37+446.326 Blatt 22B: NBS-km 74,099 ... 75,217 / BAB Bau-km 37+446.326 - 38+535.879 Blatt 23A: NBS-km 75,217 ... 75,250 / BAB Bau-km 38+535.879 - 39+616.372 Blatt 24A: BAB Bau-km 39+616.372 - 40+600.000 Blatt 25A: BAB Bau-km 40+600.000 - 41+111.000			
BAB Band 22 NBS Band 12	14.4	Gründerwerbspläne Blatt 1A: NBS-km 53,80 (PFA-Grenze) - 56,14 / BAB Bau-km 17+365 - 19+458 <i>Blatt 2: NBS-km 56,14 - 58,78 /</i> <i>BAB Bau-km 19+458 - 22+092</i> (bleibt frei) Blatt 3B: NBS-km 58,78 - 61,41 / BAB Bau-km 22+092 - 24+715 Blatt 4A: NBS-km 61,41 - 62,90 / BAB Bau-km 24+715 - 26+138 Blatt 5B: NBS-km 62,90 - 65,14 / BAB Bau-km 26+138 - 28+488 Blatt 6B: Nellingen "Bei den Nußhecken" Blatt 7B: NBS-km 65,14 - 68,00 / BAB Bau-km 28+488 - 31+100 Blatt 8B: NBS-km 68,00 - 69,95 / BAB Bau-km 31+100 - 33+290 Blatt 9B: NBS-km 69,95 - 72,68 / BAB Bau-km 33+290 - 36+030 Blatt 10B: Hetzenfeld <i>Blatt 11: NBS-km 72,68 - PFA-Grenze /</i> <i>BAB Bau-km 36+030 - 38+620</i> (bleibt frei) <i>Blatt 12A: BAB Bau-km 38+620 - PFA-Grenze</i> (bleibt frei) Blatt 13: Rückbau K7324 Blatt 14: Laimerhart	1:2.500	1-14	

Gesamtinhaltsverzeichnis der Planfeststellungsunterlagen
sechsstreifiger Ausbau BAB A 8 Karlsruhe - München, Streckenabschnitt Hohenstadt - Ulm-West

Ordner	Anl. Nr.	Bezeichnung	Maßstab	Blatt
BAB Band 22 NBS Band 12		Blatt 15B: Dellmannsheim Blatt 16B: Laichingen "Zirnenwiese" Blatt 17B: Temmenhausen "Ameisenbühl" <i>Blatt 18A: bleibt frei</i> Blatt 19B: Temmenhausen "Vor dem Eichert" Blatt 20A: Wippingen "Beurer Berg" Blatt 21B: Luizhausen „Weiler“ Blatt 22B: Bollingen "Hungerbreite" Blatt 23B: Stephansweite Blatt 24B: Bermaringen „Birklenmahd“ Blatt 25B: Hofstett-Emerbuch „Rot“ Blatt 26B: Hofstett-Emerbuch „Kirchenhäule“		
BAB Band 23	15 15.1B 15.2	SONSTIGE UNTERLAGEN Bauwerksverzeichnis charakteristische Querprofile Blatt 1: (bleibt frei, nur NBS) Blatt 2: 18+857.420 Blatt 3: 22+116.660 Blatt 4: 23+056.550 Blatt 5A: 25+473.210 Blatt 6: 26+469.215 Blatt 7: 27+624.340 Blatt 8: 28+260.680 Blatt 9: 28+975.170 Blatt 10: 30+673.810 Blatt 11: 31+453.070 Blatt 12: 32+853.060 Blatt 13: 34+491.410 Blatt 14: 35+351.410 Blatt 15: 36+051.540 Blatt 16B: 37+251.220 Blatt 17: 38+751.160 Blatt 18A: 40+751.810	 1:200	 2-18
	16 16.1 16.2	BAULOGISTIK Erläuterungsbericht Lagepläne zur Verkehrsführung während der Bauzeit Blatt 1: 1. Bauabschnitt Blatt 1.1: 1. Bauabschnitt Bereich AS Ulm-West Blatt 2: 2. Bauabschnitt Blatt 3: 3. Bauabschnitt Blatt 4: 4. Bauabschnitt	 1:10.000/1.000 1:2.500 1:10.000/1.000 1:10.000/1.000 1:10.000/1.000	 1-5

4.1





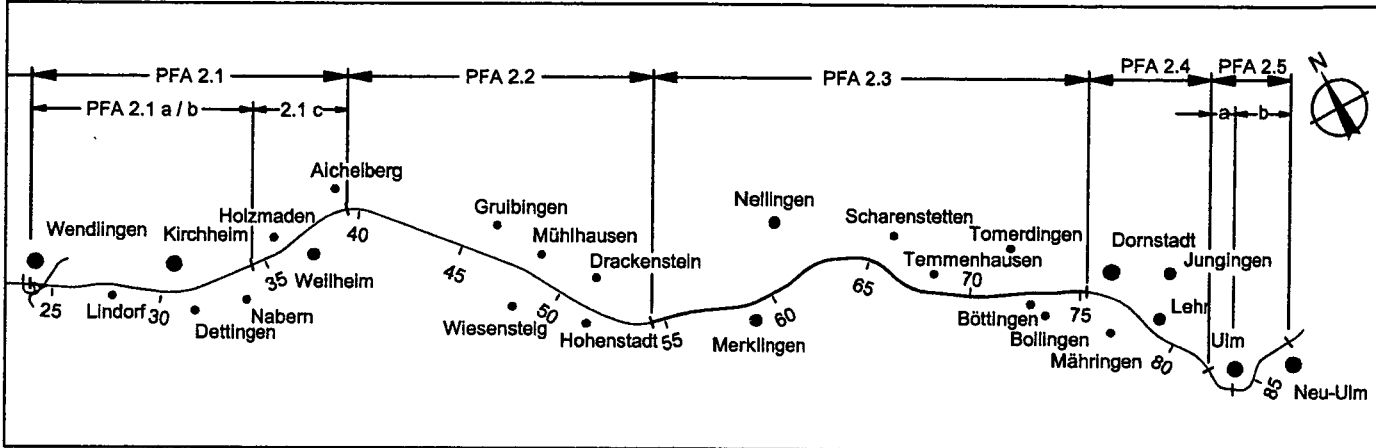
Ausbau- und Neubaustrecke Stuttgart - Augsburg



Bereich Wendlingen - Ulm

Planfeststellungsabschnitt 2.3 Albhochfläche

km 53,8+11 - km 75,2+50, im Bereich der Gemeinden Laichingen - Dornstadt



Geographische Codierung

2.3	0	0	0	1
PFA	Bauabschnitt	Blattschnitt		

Blattschnittcodierung

4	8	1	3	L	D	-	-	-
Streckennummer			Bezirk					

Organisatorische Codierung

P	I	S	I	-	V	K	1	1	-	0
Phase	Planzeichen				Gewerk	Ebene	Planinhalt	Index		

Auftraggeber

DB ProjektBau GmbH

Niederlassung Südwest
Projektzentrum Stuttgart
Mönchstraße 29
70191 Stuttgart
Tel. 07 11 / 2092 - 7700
Fax. 07 11 / 2092 - 7730

Planer - bearbeitet im Auftrag der
DBProjektBau GmbH

ARGE OBERMEYER / DE-Consult
PLANEN + BERATEN GmbH
Hasenbergstraße 31
70178 Stuttgart
Tel. 0711 / 669 09 - 0
Fax 0711 / 669 09 - 99

Aufgestellt:

OBERMEYER
PLANEN + BERATEN GmbH

Stuttgart, 09.09.2005

Lageplan

km 53.414 ... 54.100

	Datum	Name
Gezeichnet	06/03	LB
Bearbeiter	06/03	Gis

Urheberschutz - Alle Rechte bei der DBProjektBau GmbH

Maßstab **1:1000**

Freigabe DBProjektBau GmbH

i.V. Kaspar

Stuttgart, 23.09.2005

Ersatz für Plan-Nr.
Ersetzt durch
Plan-Nr.

Anlage Planfeststellungsunterlagen


Anlage **DB 4.1**

Blatt **1** von **24**



251-01

Festgestellt mit
Planfeststellungsbeschluss des
Regierungspräsidiums Tübingen vom
12. November 2008, Az.: 15-3/0513:2-21/
DB NBS PFA 2.3 / A 8 Hohenstadt - Ulm-West



Ausbau- und Neubaustrecke Stuttgart - Augsburg

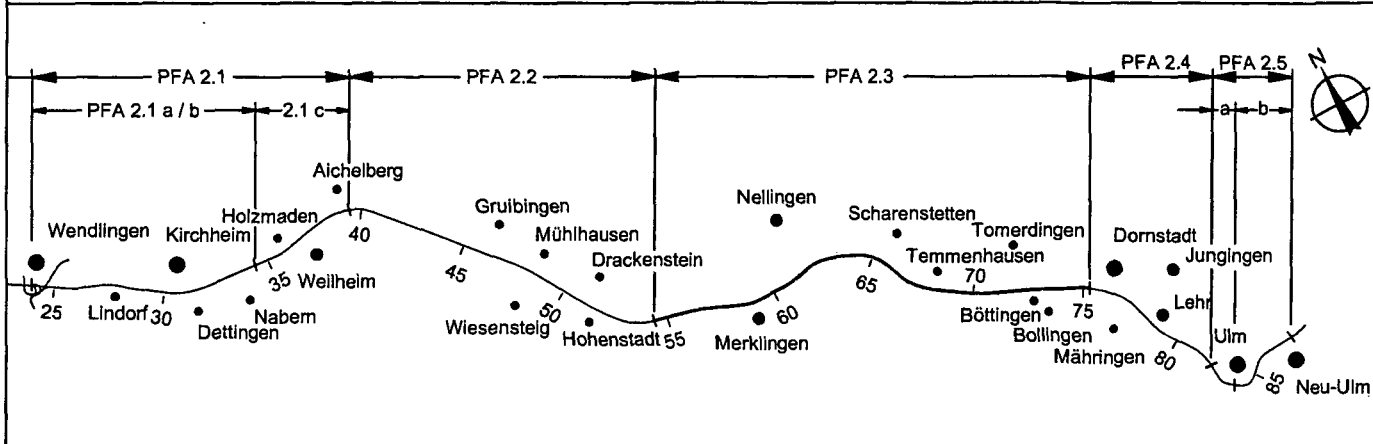


Bereich Wendlingen - Ulm

Nr.	Art der Änderung	Datum	Name
A	K7324 : neuer östlicher Anschluss an Randweg, Entfall paralleler westlicher Seitenweg	10/2006	Sw

Planfeststellungsabschnitt 2.3 Albhochfläche

km 53,8+11 - km 75,2+50, im Bereich der Gemeinden Laichingen - Dornstadt



Geographische Codierung

2.3 | 0 | 0 | 0 | 2
PFA Bauabschnitt Blattschnitt

Blattschnittcodierung

4 | 8 | 1 | 3 | L | E | - | - | -
Streckennummer Bezirk

Organisatorische Codierung

P | I | s | l | - | V | K | 2 | 1 | - | 0
Phase Planzeichen Gewerk Ebene Planinhalt Index

Auftraggeber

DBProjektBau GmbH
Niederlassung Südwest
Projektzentrum Stuttgart
Mönchstraße 29
70191 Stuttgart
Tel. 07 11 / 2092 - 7700
Fax. 07 11 / 2092 - 7730

Ersetzt :

Anlage DB 4.1
Blatt 2 von 24


Planer - bearbeitet im Auftrag der


DBProjektBau GmbH
ARGE OBERMEYER / DE-Consult
PLANEN + BERATEN GmbH
Hasenbergstraße 31
70178 Stuttgart
Tel. 0711 / 669 09 - 0
Fax 0711 / 669 09 - 99

Aufgestellt:

OBERMEYER
PLANEN + BERATEN GmbH

Stuttgart, 10.10.2006

Lageplan km 54,100 ... 54.526		Datum	Name
		Gezeichnet	06/03 LB
		Bearbeiter	06/03 Gis
Urheberschutz - Alle Rechte bei der DBProjektBau GmbH		Maßstab	1:1000
 Festgestellt mit Planfeststellungsbeschluss des Regierungspräsidiums Tübingen vom 12. November 2008, Az.: 15-3/0513.2-21/ DB NBS PFA 2.3 / A 8 Hohenstadt - Ulm-West		Freigabe DBProjektBau GmbH	
		<i>i.v. Karquon</i> Stuttgart, 23.10.2006	
		Ersatz für Plan-Nr.	<input type="text"/> <input type="text"/>
		Ersetzt durch Plan-Nr.	<input type="text"/> <input type="text"/>
		Anlage Planfeststellungsunterlagen	
		Anlage DB 4.1	
		Blatt 2A von 24	

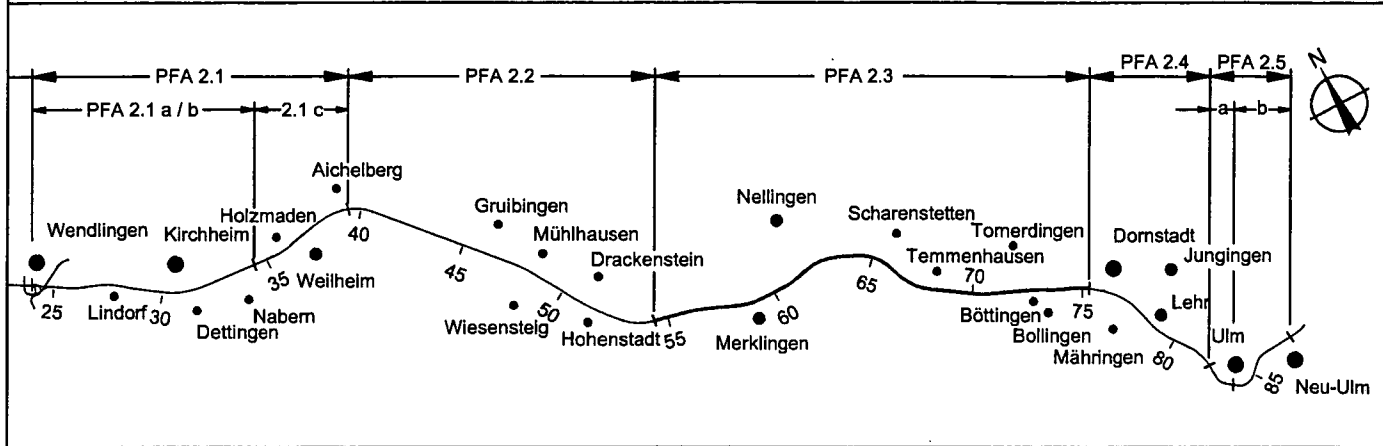


Bereich Wendlingen - Ulm

Nr.	Art der Änderung	Datum	Name
A	K7324 : neuer östlicher Anschluss an Randweg, Entfall paralleler westlicher Seitenweg	10/2006	Sw

Planfeststellungsabschnitt 2.3 Albhochfläche

km 53,8+11 - km 75,2+50, im Bereich der Gemeinden Laichingen - Domstadt



Geographische Codierung

2.3	0	0	0	3
PFA	Bauabschnitt	Blattschnitt		

Blattschnittcodierung

4	8	1	3	L	F	-	-	5
Streckennummer				Bezirk				

Organisatorische Codierung

P	I	S	I	-	V	K	3	1	-	0
Phase	Planzeichen				Gewerk	Ebene	Planinhalt	Index		

Auftraggeber

DB ProjektBau GmbH
Niederlassung Südwest
Projektzentrum Stuttgart
Mönchstraße 29
70191 Stuttgart
Tel. 07 11 / 2092 - 7700
Fax. 07 11 / 2092 - 7730

Ersetzt :

Anlage **DB 4.1**

Blatt **3** von **24**

Planer - bearbeitet im Auftrag der

DB ProjektBau GmbH
ARGE OBERMEYER / DE-Consult
PLANEN + BERATEN GmbH
Hasenbergstraße 31
70178 Stuttgart
Tel. 0711 / 669 09 - 0
Fax 0711 / 669 09 - 99

Aufgestellt:

OBERMEYER
PLANEN + BERATEN GmbH

Stuttgart, 10.10.2006

Lageplan

km 54,526 ... 55,646

	Datum	Name
Gezeichnet	06/03	LB
Bearbeiter	06/03	Gis

Urheberschutz - Alle Rechte bei der DBProjektBau GmbH

Maßstab **1:1000**



251-03

Festgestellt mit
Planfeststellungsbeschluss des
Regierungspräsidiums Tübingen vom
12. November 2008, Az.: 15-3/0513.2-21/
DB NBS PFA 2.3 / A 8 Hohenstadt - Ulm-West

Freigabe DBProjektBau GmbH


i.V. Karquon
Stuttgart, 23.10.2006

Ersetz für Plan-Nr.
Phase Index
Ersetzt durch
Plan-Nr.

Anlage Planfeststellungsunterlagen

Anlage **DB 4.1**

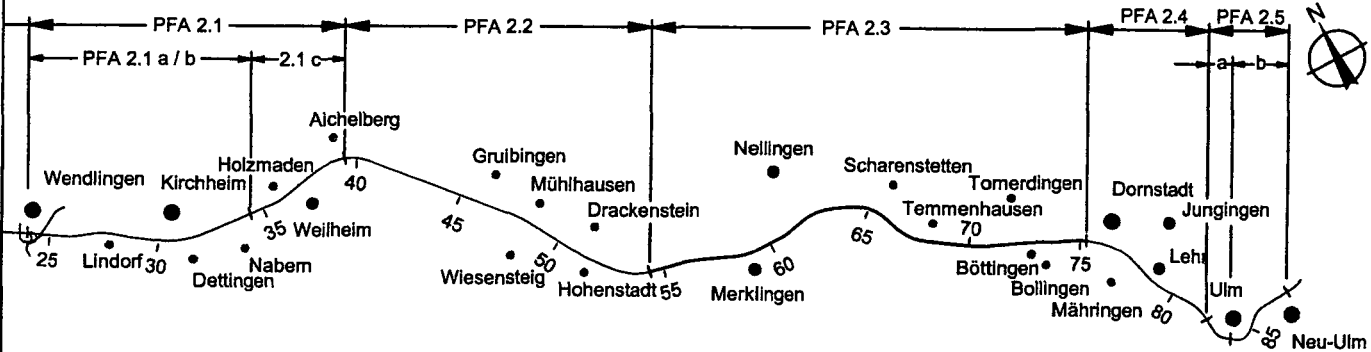
Blatt **3A** von **24** ✓



Bereich Wendlingen - Ulm

Planfeststellungsabschnitt 2.3 Albhochfläche

km 53,8+11 - km 75,2+50, im Bereich der Gemeinden Laichingen - Dornstadt



Geographische Codierung

2.3	0	0	0	4
PFA	Bauabschnitt	Blattschnitt		

Blattschnittcodierung

4	8	1	3	L	G	-	-	5
Streckennummer				Bezirk				

Organisatorische Codierung

P	I	S	L	-	V	K	4	1	-	0
Phase	Planzeichen				Gewerk	Ebene	Planinhalt	Index		

Auftraggeber

DB ProjektBau GmbH

Niederlassung Südwest
Projektzentrum Stuttgart
Mönchstraße 29
70191 Stuttgart
Tel. 07 11 / 2092 - 7700
Fax. 07 11 / 2092 - 7730

Planer – bearbeitet im Auftrag der
DBProjektBau GmbH

ARGE OBERMEYER / DE-Consult
PLANEN + BERATEN GmbH
Hasenbergstraße 31
70178 Stuttgart
Tel. 0711 / 669 09 - 0
Fax 0711 / 669 09 - 99

Aufgestellt:

OBERMEYER
PLANEN + BERATEN GmbH

Stuttgart, 09.09.2005

Lageplan

km 55,646 ... 56,561

Datum	Name
-------	------

Gezeichnet	06/03	LB
------------	-------	----

Bearbeiter	06/03	Gis
------------	-------	-----

Urheberschutz – Alle Rechte bei der DBProjektBau GmbH

Maßstab **1:1000**

Freigabe DBProjektBau GmbH

i.V. Kaspar

Stuttgart, 23.09.2005

Ersatz für Plan-Nr.	Phase	Index
Ersetzt durch Plan-Nr.		

Anlage Planfeststellungsunterlagen


Anlage **DB 4.1**

Blatt **4** von **24**



251-04

Festgestellt mit
Planfeststellungsbeschluss des
Regierungspräsidiums Tübingen vom
12. November 2008, Az.: 15-3/0513.2-21/
DB NBS PFA 2.3 / A 8 Hohenstadt - Ulm-West



Ausbau- und Neubaustrecke Stuttgart - Augsburg

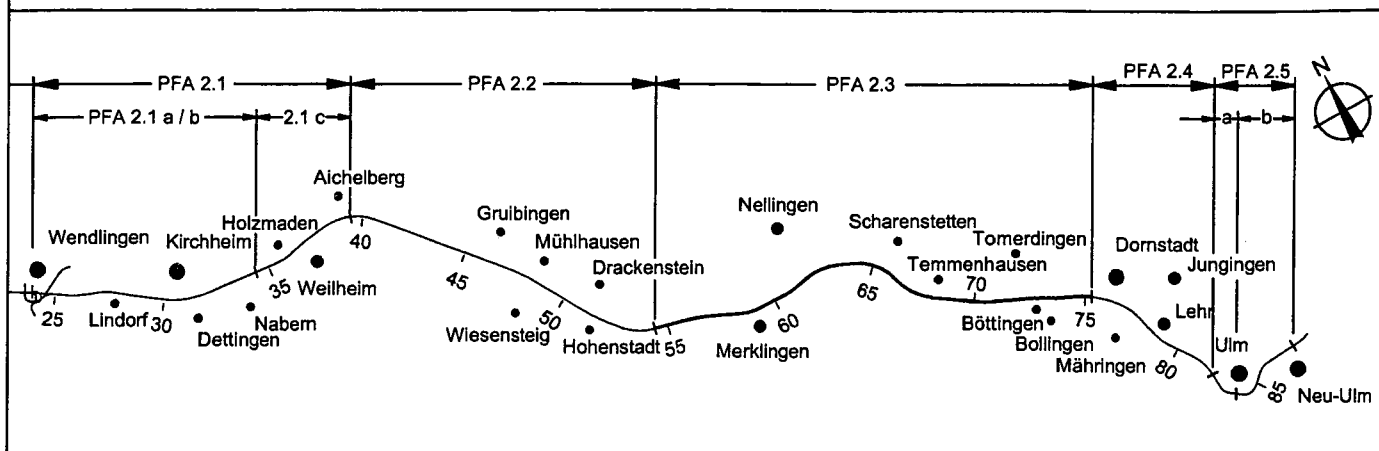


Bereich Wendlingen - Ulm

Nr.	Art der Änderung	Datum	Name
A	Umplanung Bahnstrom-Unterwerk	10/2006	Sw

Planfeststellungsabschnitt 2.3 Albhochfläche

km 53,8+11 - km 75,2+50, im Bereich der Gemeinden Laichingen - Dornstadt



Geographische Codierung

2.3 | 0 | 0 | 0 | 5
PFA Bauabschnitt Blattschnitt

Blattschnittcodierung

4 | 8 | 1 | 3 | L | H | - | - | 5
Streckennummer Bezirk

Organisatorische Codierung

P | I | s | l | - | V | K | 5 | 1 | - | 0
Phase Planzeichen Gewerk Ebene Planinhalt Index

Auftraggeber

DBProjektBau GmbH
Niederlassung Südwest
Projektzentrum Stuttgart
Mönchstraße 29
70191 Stuttgart
Tel. 07 11 / 2092 - 7700
Fax. 07 11 / 2092 - 7730

Ersetzt :

Anlage DB 4.1

Blatt 5 von 24

Planer - bearbeitet im Auftrag der
DBProjektBau GmbH

ARGE OBERMEYER / DE-Consult
PLANEN + BERATEN GmbH
Hasenbergstraße 31
70178 Stuttgart
Tel. 0711 / 669 09 - 0
Fax 0711 / 669 09 - 99

Aufgestellt:

OBERMEYER
PLANEN + BERATEN GmbH

Stuttgart, 10.10.2006

Lageplan

km 56.561 ... 57.665

Datum Name

Gezeichnet 06/03 LB

Bearbeiter 06/03 Gis

Urheberschutz - Alle Rechte bei der DBProjektBau GmbH

Maßstab 1:1000

Freigabe DBProjektBau GmbH

i.v. Karqu

Stuttgart, 23.10.2006

Ersatz für Plan-Nr.
Phase Index

Ersetzt durch
Plan-Nr.

Anlage Planfeststellungsunterlagen

Anlage DB 4.1

Blatt 5A von 24 ✓



251-05

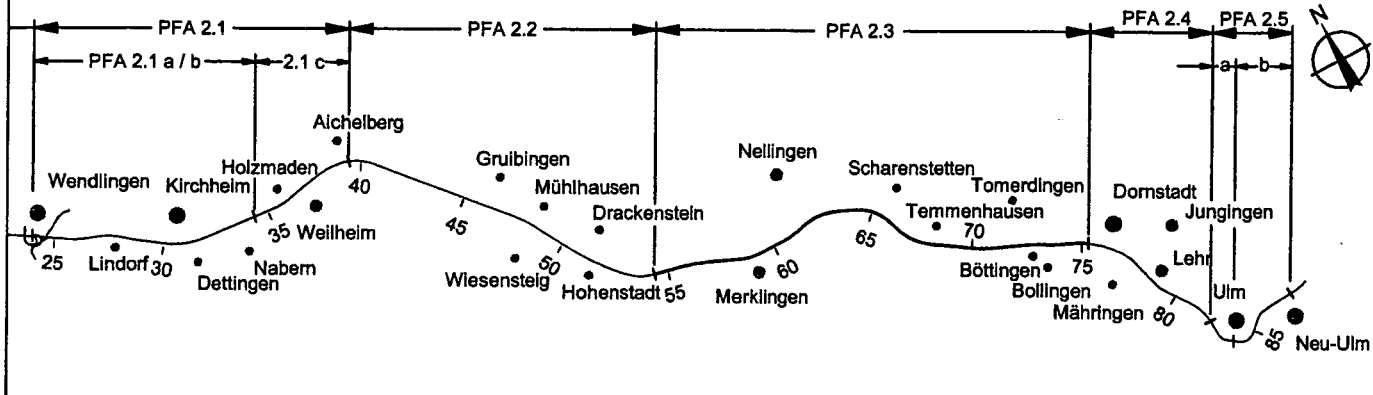
Festgestellt mit
Planfeststellungsbeschluss des
Regierungspräsidiums Tübingen vom
12. November 2008, Az.: 15-3/0513.2-21/
DB NBS PFA 2.3 / A 8 Hohenstadt - Ulm-West



Bereich Wendlingen - Ulm

Planfeststellungsabschnitt 2.3 Albhochfläche

km 53,8+11 - km 75,2+50, im Bereich der Gemeinden Laichingen - Dornstadt



Geographische Codierung

2.3 | 0 | 0 | 0 | 6

PFA Bauabschnitt Blattschnitt

Blattschnittcodierung

4 | 8 | 1 | 3 | L | I | - | - | 5

Streckennummer Bezirk

Organisatorische Codierung

P | I | S | I | - | V | K | 6 | 1 | - | 0

Phase Planzeichen Gewerk Ebene Planinhalt Index

Auftraggeber

DB ProjektBau GmbH

Niederlassung Südwest
Projektzentrum Stuttgart
Mönchstraße 29
70191 Stuttgart
Tel. 07 11 / 2092 - 7700
Fax. 07 11 / 2092 - 7730

Planer – bearbeitet im Auftrag der

DBProjektBau GmbH
ARGE OBERMEYER / DE-Consult
PLANEN + BERATEN GmbH
Hasenbergstraße 31
70178 Stuttgart
Tel. 0711 / 669 09 - 0
Fax 0711 / 669 09 - 99

Aufgestellt:

OBERMEYER
PLANEN + BERATEN GmbH

Stuttgart, 09.09.2005

Lageplan

km 57.665 ... 58.741


Datum Name

Gezeichnet 06/03 LB

Bearbeiter 06/03 Gis

Urheberschutz – Alle Rechte bei der DBProjektBau GmbH

Maßstab 1:1000



251-06

Festgestellt mit
Planfeststellungsbeschluss des
Regierungspräsidiums Tübingen vom
12. November 2008, Az.: 15-3/0513.2-21/
DB NBS PFA 2.3 / A 8 Hohenstadt - Ulm-West

Freigabe DBProjektBau GmbH

i.V. Karquay

Stuttgart, 23.09.2005


Ersatz für Plan-Nr.

Ersetzt durch

Anlage Planfeststellungsunterlagen

Anlage DB 4.1

Blatt 6 von 24



Ausbau- und Neubaustrecke Stuttgart - Augsburg

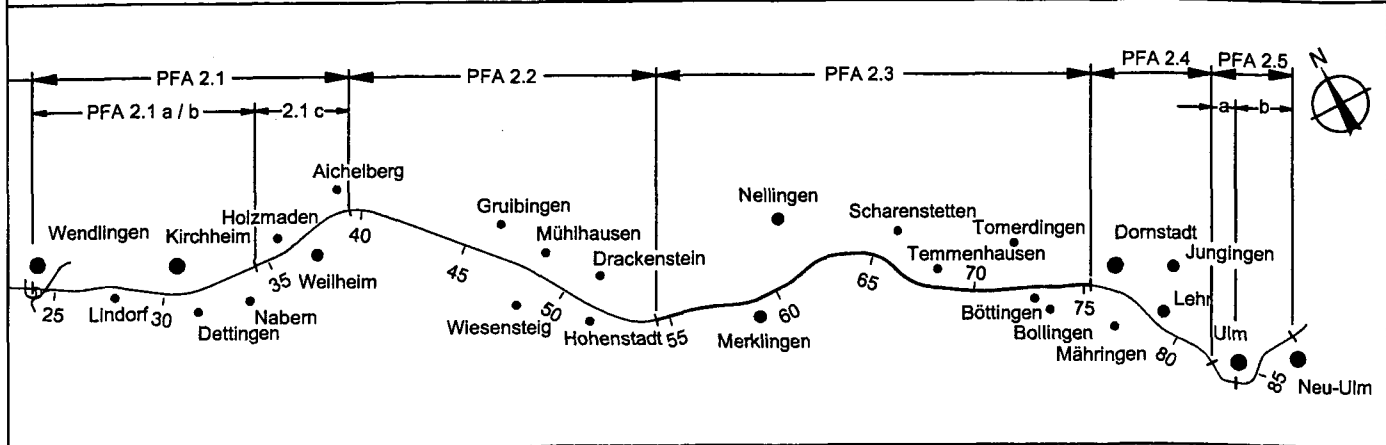


Bereich Wendlingen - Ulm

Nr.	Art der Änderung	Datum	Name
A	Geländeauffüllungen Merklingen, Neuordnung AS Merklingen, Verlängerung Salbergweg, BAB Stützpunkt Merklingen.	10/2006	Sw

Planfeststellungsabschnitt 2.3 Albhochfläche

km 53,8+11 - km 75,2+50, im Bereich der Gemeinden Laichingen - Dornstadt



Geographische Codierung

2.3 | 0 | 0 | 0 | 7
PFA Bauabschnitt Blattschnitt

Blattschnittcodierung

4 | 8 | 1 | 3 | L | L | - | - | 5
Streckennummer Bezirk

Organisatorische Codierung

P | I | S | I | - | V | K | 7 | 1 | - | 0
Phase Planzeichen Gewerk Ebene Planinhalt Index

Auftraggeber

DBProjektBau GmbH
Niederlassung Südwest
Projektzentrum Stuttgart
Mönchstraße 29
70191 Stuttgart
Tel. 07 11 / 2092 - 7700
Fax. 07 11 / 2092 - 7730

Ersetzt:

Anlage DB 4.1

Blatt 7 von 24

Planer - bearbeitet im Auftrag der

DBProjektBau GmbH
ARGE OBERMEYER / DE-Consult
PLANEN + BERATEN GmbH
Hasenbergsstraße 31
70178 Stuttgart
Tel. 0711 / 669 09 - 0
Fax 0711 / 669 09 - 99

Aufgestellt:

OBERMEYER
PLANEN + BERATEN GmbH

Stuttgart, 10.10.2006

Lageplan		Datum	Name
km 58.741 ... 59.822		06/03	LB
		06/03	Gis
Urheberschutz - Alle Rechte bei der DBProjektBau GmbH		Maßstab 1:1000	
Freigabe DBProjektBau GmbH		i.V. <i>Karqun</i>	
Stuttgart, 23.10.2006		Ersatz für Plan-Nr. <input type="text"/> <input type="text"/>	
Ersetzt durch <input type="text"/> <input type="text"/>		Ersetzter durch <input type="text"/> <input type="text"/>	
Anlage Planfeststellungsunterlagen		Anlage DB 4.1	
Blatt 7A von 24			



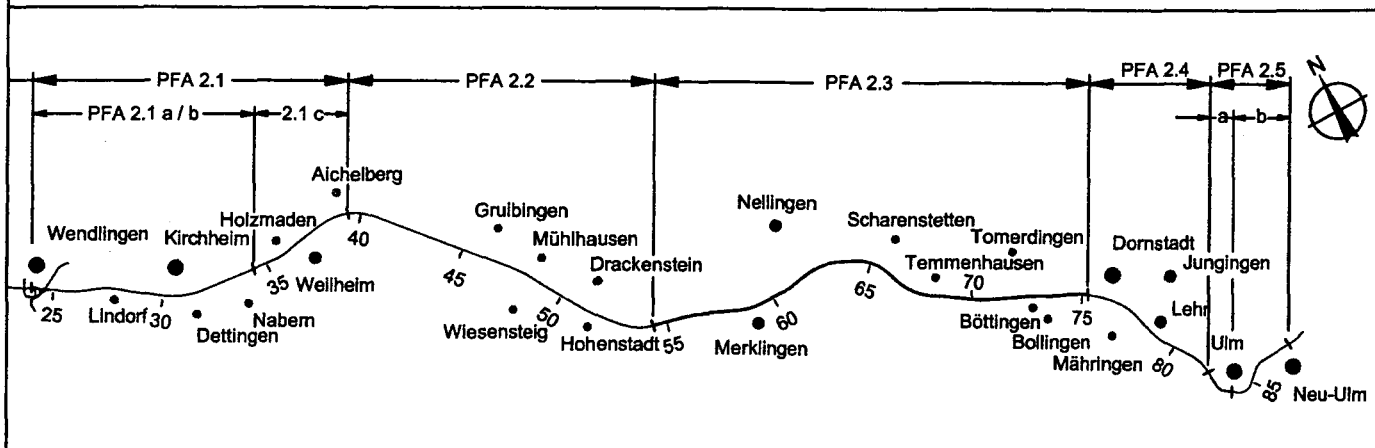
251-07

Festgestellt mit
Planfeststellungsbeschluss des
Regierungspräsidiums Tübingen vom
12. November 2008, Az.: 15-3/0513.2-21/
DB NBS PFA 2.3 / A 8 Hohenstadt - Ulm-West

Bereich Wendlingen - Ulm

Planfeststellungsabschnitt 2.3 Albhochfläche

km 53,8+11 - km 75,2+50, im Bereich der Gemeinden Laichingen - Dornstadt



Geographische Codierung

2.3	0	0	0	8
PFA	Baubabschnitt	Blattschnitt		

Blattschnittcodierung

4	8	1	3	L	M	-	-	5
Streckennummer				Bezirk				

Organisatorische Codierung

P	I	S	L	-	V	K	8	1	-	0
Phase	Planzeichen			Gewerk	Ebene	Planinhalt	Index			

Auftraggeber

DB ProjektBau GmbH

Niederlassung Südwest
Projektzentrum Stuttgart
Mönchstraße 29
70191 Stuttgart
Tel. 07 11 / 2092 - 7700
Fax. 07 11 / 2092 - 7730


Planer - bearbeitet im Auftrag der
DBProjektBau GmbH


ARGE OBERMEYER / DE-Consult
PLANEN + BERATEN GmbH
Hasenbergstraße 31
70178 Stuttgart
Tel. 0711 / 669 09 - 0
Fax 0711 / 669 09 - 99

Aufgestellt:

OBERMEYER
PLANEN + BERATEN GmbH

Stuttgart, 09.09.2005

<h2>Lageplan</h2> <p>km 59.822 ... 60.733</p>	Datum	Name	
	Gezeichnet	12/03	Hul
<p>Urheberschutz - Alle Rechte bei der DBProjektBau GmbH</p>	Bearbeiter	12/03	Gis
	Maßstab	1:1000	
 <p>251-08</p> <p>Festgestellt mit Planfeststellungsbeschluss des Regierungspräsidiums Tübingen vom 12. November 2008, Az.: 15-3/0513.2-21/ DB NBS PFA 2.3 / A 8 Hohenstadt - Ulm-West</p>	Freigabe	DBProjektBau GmbH	
	<p><i>i.V. Kaspar</i></p> <p>Stuttgart, 23.09.2005</p>		
	Ersatz für Plan-Nr.	Phase	Index
	Ersetzt durch Plan-Nr.		
Anlage Planfeststellungsunterlagen			
<h2>Anlage DB 4.1</h2>			
<h2>Blatt 8 von 24</h2>			
Plangröße: 1,16 m x 0,75 m	M:\14865-0\CAD\PE\4\OPB\L\4V00PK81_080.dwg		



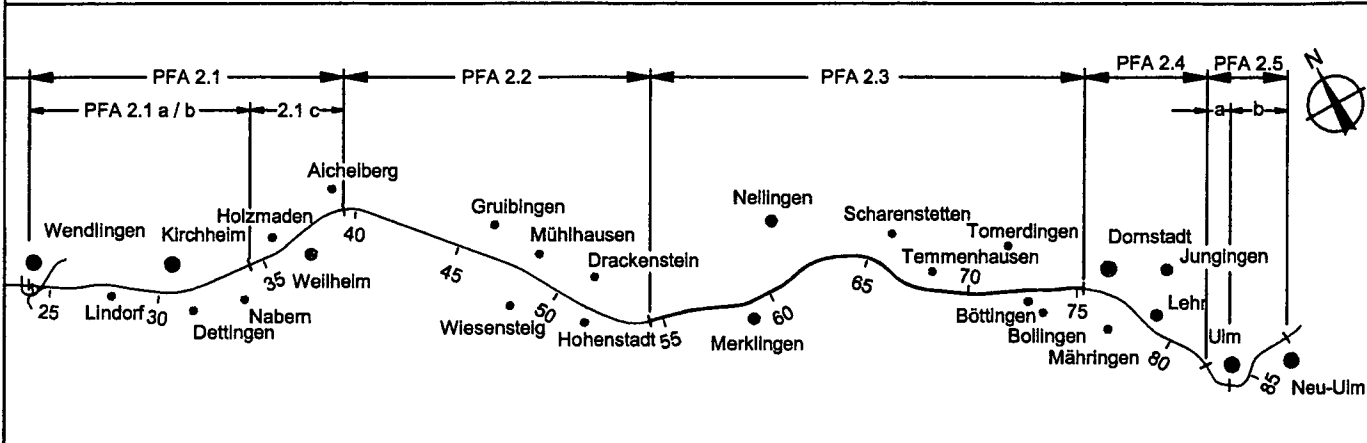
Ausbau- und Neubaustrecke Stuttgart - Augsburg



Bereich Wendlingen - Ulm

Planfeststellungsabschnitt 2.3 Albhochfläche

km 53,8+11 - km 75,2+50, im Bereich der Gemeinden Laichingen - Dornstadt



Geographische Codierung

2.3	0	0	0	9
PFA	Bauabschnitt	Blattschnitt		

Blattschnittcodierung

4	8	1	3	L	N	-	-	5
Streckennummer				Bezirk				

Organisatorische Codierung

P	I	s	l	-	V	K	9	1	-	0
Phase	Planzeichen				Gewerk	Ebene	Planinhalt	Index		

Auftraggeber
DB ProjektBau GmbH
 Niederlassung Südwest
 Projektzentrum Stuttgart
 Mönchstraße 29
 70191 Stuttgart
 Tel. 07 11 / 2092 - 7700
 Fax. 07 11 / 2092 - 7730


Planer – bearbeitet im Auftrag der
 DBProjektBau GmbH
 ARGE OBERMEYER / DE-Consult
 PLANEN + BERATEN GmbH
 Hasenbergstraße 31
 70178 Stuttgart
 Tel. 0711 / 669 09 - 0
 Fax 0711 / 669 09 - 99

Aufgestellt:

OBERMEYER
 PLANEN + BERATEN GmbH
 Stuttgart, 09.09.2005

<h2>Lageplan</h2> <p>km 60.733 ... 61.618</p>	Datum	12/03	Name	Hul		
	Gezeichnet	12/03	Bearbeiter	Gis		
Urheberschutz – Alle Rechte bei der DBProjektBau GmbH		Maßstab	1:1000			
 <p>251-09</p> <p>Festgestellt mit Planfeststellungsbeschluss des Regierungspräsidiums Tübingen vom 12. November 2008, Az.: 15-3/0513.2-21/ DB NBS PFA 2.3 / A 8 Hohenstadt - Ulm-West</p>	Freigabe DBProjektBau GmbH					
	<p><i>i.v. Karquon</i></p> <p>Stuttgart, 23.09.2005</p>					
	Ersatz für Plan-Nr.	<input type="text"/>	Phase	<input type="text"/>	Index	<input type="text"/>
	Ersetzt durch Plan-Nr.	<input type="text"/>	<input type="text"/>	<input type="text"/>	<input type="text"/>	<input type="text"/>
Anlage Planfeststellungsunterlagen						
<h2>Anlage DB 4.1</h2>						
<h2>Blatt 9 von 24</h2>						

481
LM-



Ausbau- und Neubaustrecke Stuttgart - Augsburg




Bereich Wendlingen - Ulm

Nr.	Art der Änderung	Datum	Name
A	Bauwerk Eisbildweg einschl. zugeh. Weganbindungen	10/2006	Sw


Planfeststellungsabschnitt 2.3 Albhochfläche

km 53,8+11 - km 75,2+50, im Bereich der Gemeinden Laichingen - Dornstadt



Geographische Codierung			Blattschnittcodierung			Organisatorische Codierung					
2.3	0 0	1 0	4 8 1 3	L 0	- 5	P	I s l l	-	V K A 1	-	0
PFA	Bauabschnitt	Blattschnitt	Streckennummer	Bezirk		Phase	Planzeichen	Gewerk	Ebene	Planinhalt	Index
Auftraggeber DBProjektBau GmbH Niederlassung Südwest Projektzentrum Stuttgart Münchstraße 29 70191 Stuttgart Tel. 07 11 / 2092 - 7700 Fax. 07 11 / 2092 - 7730			Ersetzt: Anlage DB 4.1 Blatt 10 von 24			Planner - bearbeitet im Auftrag der DBProjektBau GmbH ARG OBERMEYER / DE-Consult PLANEN + BERATEN GmbH Hasenbergstraße 31 70178 Stuttgart Tel. 0711 / 669 09 - 0 Fax 0711 / 669 09 - 99 Aufgestellt: OBERMEYER PLANEN + BERATEN GmbH Stuttgart, 10.10.2006					

Lageplan		Datum	Name
km 61.618 ... 62.677		12/03	Hul
		12/03	Gis
Urheberschutz - Alle Rechte bei der DBProjektBau GmbH		Maßstab 1:1000	
 251-10 Festgestellt mit Planfeststellungsbeschluss des Regierungspräsidiums Tübingen vom 12. November 2008, Az.: 15-3/0513.2-21/ DB NBS PFA 2.3 / A 8 Hohenstadt - Ulm-West		Freigabe DBProjektBau GmbH <i>i.v. Karquon</i> Stuttgart, 23.10.2006	
		Ersatz für Plan-Nr.	
		Ersetzt durch	
		Plan-Nr.	
		Anlage Planfeststellungsunterlagen	
		Anlage DB 4.1	
		Blatt 10A von 24	



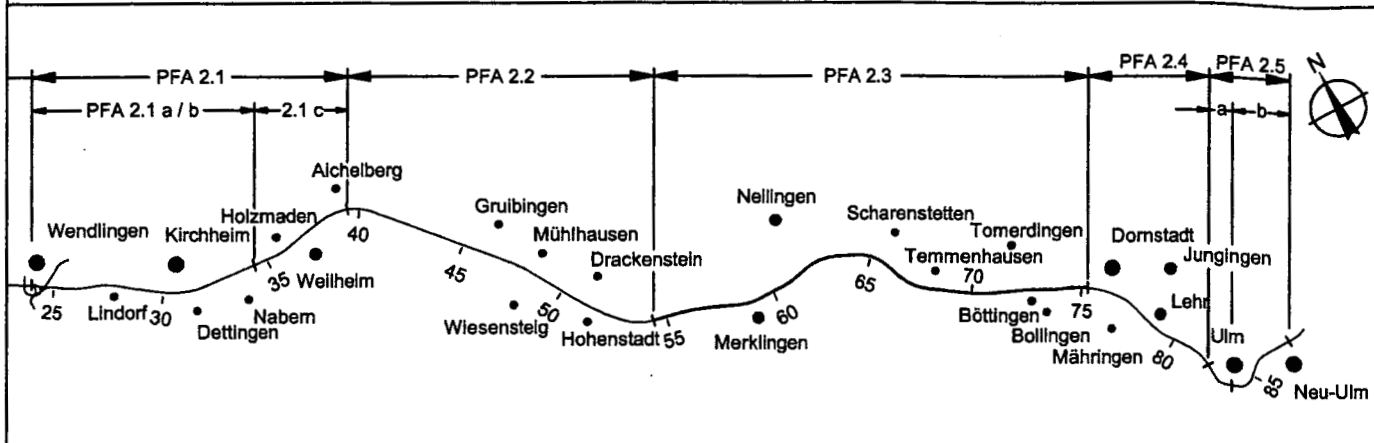
Ausbau- und Neubaustrecke Stuttgart - Augsburg



Bereich Wendlingen - Ulm

Planfeststellungsabschnitt 2.3 Albhochfläche

km 53,8+11 - km 75,2+50, im Bereich der Gemeinden Laichingen - Dornstadt



Geographische Codierung

2.3 | 0 | 0 | 1 | 1

PFA Bauabschnitt Blattschnitt

Blattschnittcodierung

4 | 8 | 1 | 3 | L | Q | - | - | 5

Streckennummer Bezirk

Organisatorische Codierung

P | I | s | l | - | V | K | B | 1 | - | 0

Phase Planzeichen Gewerk Ebene Planinhalt Index

Auftraggeber

DB ProjektBau GmbH

Niederlassung Südwest

Projektzentrum Stuttgart

Mönchstraße 29

70191 Stuttgart

Tel. 07 11 / 2092 - 7700

Fax. 07 11 / 2092 - 7730

Planer - bearbeitet im Auftrag der

DBProjektBau GmbH

Aufgestellt:

ARGE OBERMEYER / DE-Consult

PLANEN + BERATEN GmbH

Hasenbergstraße 31


70178 Stuttgart

Tel. 0711 / 669 09 - 0

Fax 0711 / 669 09 - 99



Stuttgart, 09.09.2005

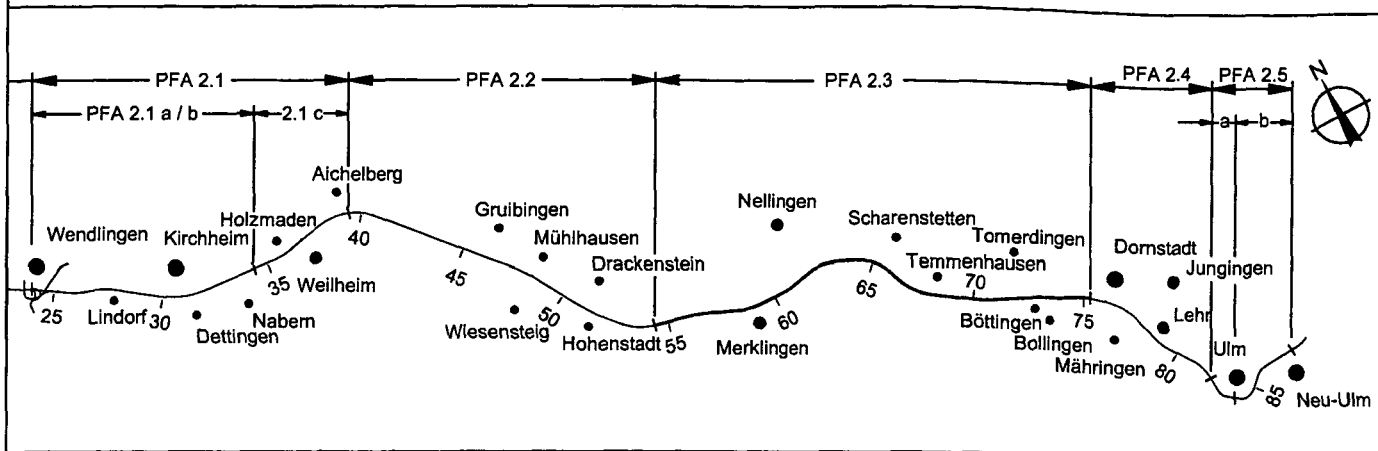
<h2>Lageplan</h2> <p>km 62.677 ... 63.550</p>	Datum	Name	
	Gezeichnet	12/03	Hul
	Bearbeiter	12/03	Gis
Urheberschutz - Alle Rechte bei der DBProjektBau GmbH	Maßstab	1:1000	
 <p>251-11</p> <p>Festgestellt mit Planfeststellungsbeschluss des Regierungspräsidiums Tübingen vom 12. November 2008, Az.: 15-3/0513.2-21/ DB NBS PFA 2.3 / A 8 Hohenstadt - Ulm-West</p>	Freigabe DBProjektBau GmbH		
	<p><i>i.v. Karquon</i></p> <p>Stuttgart, 23.09.2005</p>		
	Ersatz für Plan-Nr.	Phase	Index
	Ersetzt durch Plan-Nr.		
Anlage Planfeststellungsunterlagen			
<h2>Anlage DB 4.1</h2>			
<h3>Blatt 11 von 24</h3>			
Plangröße: 1,35 m x 0,59 m	M:\14865-0\CAD\PE\4\OPB\L\4V00PKB1_110.dwg		

Bereich Wendlingen - Ulm

Nr.	Art der Änderung	Datum	Name
A	Fahrbahnbefestigung ca.km 64,3 bis ca. km 64,5 , geänderte Lage Wanneweg siehe Blatt 13A	10/2006	Sw


Planfeststellungsabschnitt 2.3 Albhochfläche

km 53,8+11 - km 75,2+50, im Bereich der Gemeinden Laichingen - Domstadt



Geographische Codierung <table border="1"> <tr> <td>2.3</td> <td>0</td> <td>0</td> <td>1</td> <td>2</td> </tr> <tr> <td>PFA</td> <td>Bauabschnitt</td> <td>Blattschnitt</td> <td></td> <td></td> </tr> </table>	2.3	0	0	1	2	PFA	Bauabschnitt	Blattschnitt			Blattschnittcodierung <table border="1"> <tr> <td>4</td> <td>8</td> <td>1</td> <td>3</td> <td>L</td> <td>R</td> <td>-</td> <td>-</td> <td>5</td> </tr> <tr> <td colspan="4">Streckennummer</td> <td colspan="5">Bezirk</td> </tr> </table>	4	8	1	3	L	R	-	-	5	Streckennummer				Bezirk					Organisatorische Codierung <table border="1"> <tr> <td>P</td> <td>I</td> <td>S</td> <td>I</td> <td>-</td> <td>V</td> <td>K</td> <td>C</td> <td>1</td> <td>-</td> <td>0</td> </tr> <tr> <td>Phase</td> <td colspan="4">Planzeichen</td> <td>Gewerk</td> <td>Ebene</td> <td>Planinhalt</td> <td colspan="3">Index</td> </tr> </table>	P	I	S	I	-	V	K	C	1	-	0	Phase	Planzeichen				Gewerk	Ebene	Planinhalt	Index		
2.3	0	0	1	2																																																
PFA	Bauabschnitt	Blattschnitt																																																		
4	8	1	3	L	R	-	-	5																																												
Streckennummer				Bezirk																																																
P	I	S	I	-	V	K	C	1	-	0																																										
Phase	Planzeichen				Gewerk	Ebene	Planinhalt	Index																																												
Auftraggeber DBProjektBau GmbH Niederlassung Südwest Projektzentrum Stuttgart Mönchstraße 29 70191 Stuttgart Tel. 07 11 / 2092 - 7700 Fax. 07 11 / 2092 - 7730	Ersetzt : Anlage DB 4.1 Blatt 12 von 24	Planer - bearbeitet im Auftrag der DBProjektBau GmbH ARGE OBERMEYER / DE-Consult PLANEN + BERATEN GmbH Hasenbergstraße 31 70178 Stuttgart Tel. 0711 / 669 09 - 0 Fax 0711 / 669 09 - 99																																																		
		Aufgestellt: OBERMEYER PLANEN + BERATEN GmbH Stuttgart, 10.10.2006																																																		

Lageplan km 63.550 ... 64.566	Datum	Name	
	Gezeichnet	12/03	Hul
	Bearbeiter	12/03	Gis
Urheberschutz - Alle Rechte bei der DBProjektBau GmbH	Maßstab	1:1000	
 251-12 Festgestellt mit Planfeststellungsbeschluss des Regierungspräsidiums Tübingen vom 12. November 2008, Az.: 15-3/0513.2-21/ DB NBS PFA 2.3 / A 8 Hohenstadt - Ulm-West	Freigabe DBProjektBau GmbH		
	<i>i.V. Haugum</i> Stuttgart, 23.10.2006		
	Ersatz für Plan-Nr.	<input type="text"/>	<input type="text"/>
Ersetzt durch	<input type="text"/>	<input type="text"/>	
Plan-Nr.	<input type="text"/>	<input type="text"/>	
Anlage Planfeststellungsunterlagen			
Anlage DB 4.1			
Blatt 12A von 24			



Ausbau- und Neubaustrecke Stuttgart - Augsburg

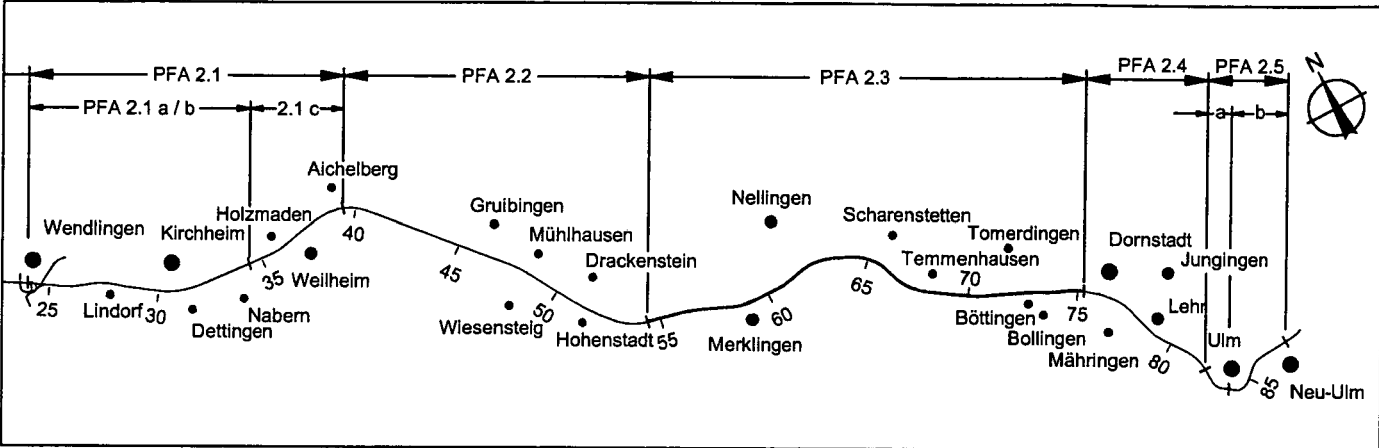


Bereich Wendlingen - Ulm

Nr.	Art der Änderung	Datum	Name
A	Wanneweg neu, neuer Fuß- und Radweg L1234 (Westseite), östlich L1234 :Ausbau Hauptwirtschaftsweg	10/2006	Sw
B	Wanneweg Fledermausdurchlass	05/2008	Sw

Planfeststellungsabschnitt 2.3 Albhochfläche

km 53,8+11 - km 75,2+50, im Bereich der Gemeinden Laichingen - Dornstadt



Geographische Codierung

2	3	0	0	1	3
PFA		Bauabschnitt		Blattschnitt	

Blattschnittcodierung

4	8	1	3	L	S	-	-	5
Streckennummer				Bezirk				

Organisatorische Codierung

P	I	S	L	-	V	K	D	1	-	0
Phase	Planzeichen				Gewerk	Ebene	Planinhalt		Index	

Auftraggeber
DB ProjektBau GmbH
 Niederlassung Südwest
 Projektzentrum Stuttgart
 Mönchstraße 29
 70191 Stuttgart
 Tel. 07 11 / 2092 - 7700
 Fax. 07 11 / 2092 - 7730

Ersetzt :
 Anlage DB 4.1
 Blatt 13A von 24

Planer – bearbeitet im Auftrag der
DBProjektBau GmbH
 Aufgestellt:
OBERMEYER
 PLANEN + BERATEN GmbH
 Stuttgart, 05.05.2008


ARGE OBERMEYER / DE-Consult
 PLANEN + BERATEN GmbH
 Hosenbergstraße 31
 70178 Stuttgart
 Tel. 0711 / 669 09 - 0
 Fax 0711 / 669 09 - 99

Lageplan		Datum	Name
km 64.566 ... 65.557		06/03	LB
		06/03	Gis
Urheberschutz – Alle Rechte bei der DBProjektBau GmbH		Maßstab 1:1000	
Freigabe DBProjektBau GmbH		gez. i.V. Märtterer	
Stuttgart, 23.05.2008		Ersatz für Plan-Nr. <input type="text"/> <input type="text"/>	
Ersetzt durch Plan-Nr. <input type="text"/> <input type="text"/>		Ersetzt durch <input type="text"/> <input type="text"/>	
Anlage Planfeststellungsunterlagen		Anlage DB 4.1	
Blatt 13B von 24			



251-13

Festgestellt mit
 Planfeststellungsbeschluss des
 Regierungspräsidiums Tübingen vom
 12. November 2008, Az.: 15-3/0513.2-21/
 DB NBS PFA 2.3 / A 8 Hohenstadt - Ulm-West



Ausbau- und Neubaustrecke Stuttgart - Augsburg

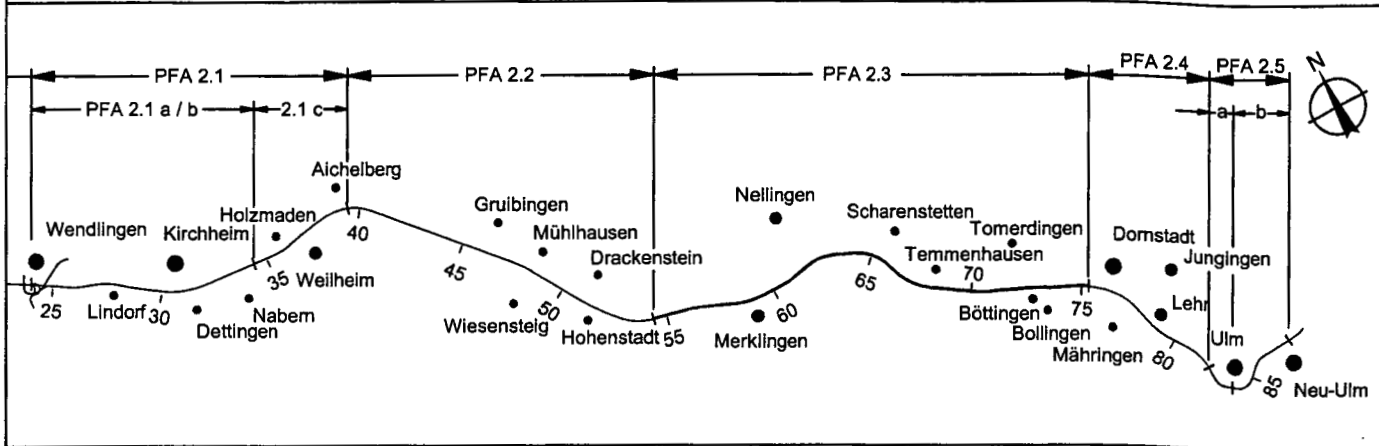


Bereich Wendlingen - Ulm

Nr.	Art der Änderung	Datum	Name
A	Hauptwirtschaftsweg südl. NBS, km ~65,5 bis km ~66,3, Längsneigung km ~65,5 bis km ~65,7	10/2006	Sw
B	Versickerungsbecken 4, Lageanpassung	05/2008	Sw

Planfeststellungsabschnitt 2.3 Albhochfläche

km 53,8+11 - km 75,2+50, im Bereich der Gemeinden Laichingen - Dornstadt



Geographische Codierung

2.3 | 0 | 0 | 1 | 4
PFA Bauabschnitt Blattschnitt

Blattschnittcodierung

4 | 8 | 1 | 3 | L | U | - | - | 5
Streckennummer Bezirk

Organisatorische Codierung

P | I | S | L | - | V | K | E | 1 | - | 0
Phase Planzeichen Gewerk Ebene Planinhalt Index

Auftraggeber

DBProjektBau GmbH
Niederlassung Südwest
Projektzentrum Stuttgart
Mönchstraße 29
70191 Stuttgart
Tel. 07 11 / 2092 - 7700
Fax. 07 11 / 2092 - 7730

Ersetzt :

Anlage DB 4.1

Blatt 14A von 24


Planer - bearbeitet im Auftrag der


DBProjektBau GmbH
ARGE OBERMEYER / DE-Consult
PLANEN + BERATEN GmbH
Hasenbergstraße 31
70178 Stuttgart
Tel. 0711 / 669 09 - 0
Fax 0711 / 669 09 - 99

Aufgestellt:

OBERMEYER
PLANEN + BERATEN GmbH

Stuttgart, 05.05.2008

Lageplan		Datum	Name
km 65.557 ... 66.591		06/03	LB
		06/03	Gis
Urheberschutz - Alle Rechte bei der DBProjektBau GmbH		Maßstab 1:1000	
Freigabe DBProjektBau GmbH		gez. i.V. Märtterer	
		Stuttgart, 23.05.2008	
 <p style="text-align: center;">251-14</p> <p style="text-align: center;">Festgestellt mit Planfeststellungsbeschluss des Regierungspräsidiums Tübingen vom 12. November 2008, Az.: 15-3/0513.2-21/ DB NBS PFA 2.3 / A 8 Hohenstadt - Ulm-West</p>		Ersatz für Plan-Nr. <input type="text"/> <input type="text"/>	
		Ersetzt durch Plan-Nr. <input type="text"/> <input type="text"/>	
Anlage Planfeststellungsunterlagen		Anlage DB 4.1	
		Blatt 14B von 24	



Ausbau- und Neubaustrecke Stuttgart - Augsburg

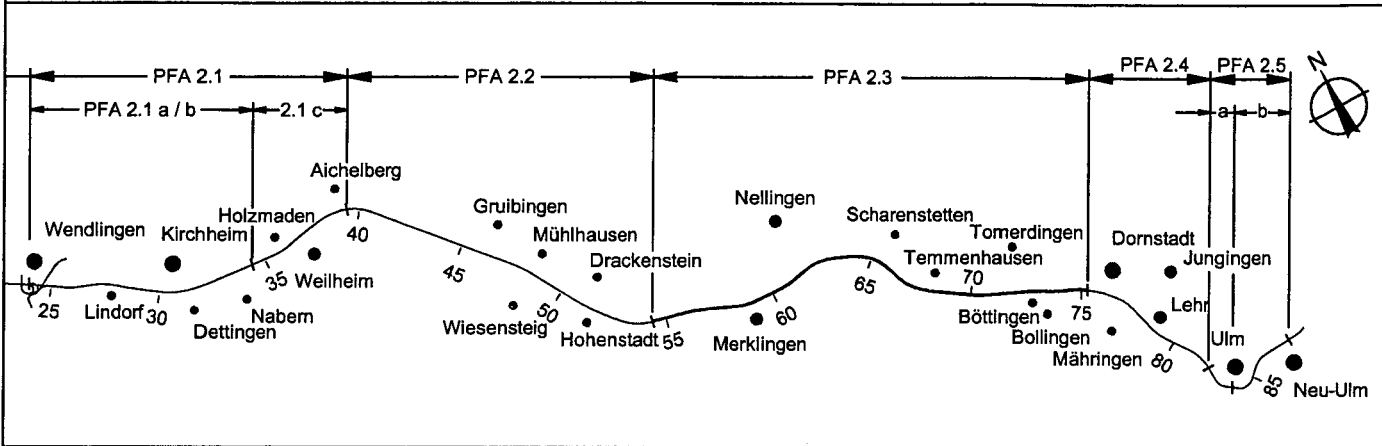


Bereich Wendlingen - Ulm

Nr.	Art der Änderung	Datum	Name
A	Ausbau Verbindungsweg zwischen Imbergweg und Treffensbacher Weg als 3m breiter Asphaltweg	10/2006	Sw
B	Imbergweg, bituminös ausgebildet, BW-Nr. 3.49B	05/2008	Sw

Planfeststellungsabschnitt 2.3 Albhochfläche

km 53,8+11 - km 75,2+50, im Bereich der Gemeinden Laichingen - Dornstadt



Geographische Codierung

2.3 | 0 | 0 | 1 | 5
PFA Bauabschnitt Blattschnitt

Blattschnittcodierung

4 | 8 | 1 | 3 | L | V | - | - | 5
Streckennummer Bezirk

Organisatorische Codierung

P | I | s | l | - | V | K | F | 1 | - | 0
Phase Planzeichen Gewerk Ebene Planinhalt Index

Auftraggeber

DBProjektBau GmbH

Niederlassung Südwest
Projektzentrum Stuttgart
Mönchstraße 29
70191 Stuttgart
Tel. 07 11 / 2092 - 7700
Fax. 07 11 / 2092 - 7730

Ersetzt:

Anlage DB 4.1

Blatt 15A von 24

Planer - bearbeitet im Auftrag der
DBProjektBau GmbH

ARGE OBERMEYER / DE-Consult
PLANEN + BERATEN GmbH
Hasenbergstraße 31
70178 Stuttgart
Tel. 0711 / 669 09 - 0
Fax 0711 / 669 09 - 99

Aufgestellt:

OBERMEYER
PLANEN + BERATEN GmbH

Stuttgart, 05.05.2008

Lageplan

km 66.591 ... 67.453

Datum Name

Gezeichnet 06/03 LB

Bearbeiter 06/03 Gis

Urheberschutz - Alle Rechte bei der DBProjektBau GmbH

Maßstab 1:1000

Freigabe DBProjektBau GmbH

gez. i.V. Märtterer

Stuttgart, 23.05.2008


Ersatz für Plan-Nr.
Phase Index

Ersetzt durch
Plan-Nr.

Anlage Planfeststellungsunterlagen

Anlage DB 4.1


Blatt 15B von 24



251-15

Festgestellt mit
Planfeststellungsbeschluss des
Regierungspräsidiums Tübingen vom
12. November 2008, Az.: 15-3/0513.2-21/
DB NBS PFA 2.3 / A 8 Hohenstadt - Ulm-West

4815
LU-!



Ausbau- und Neubaustrecke Stuttgart - Augsburg

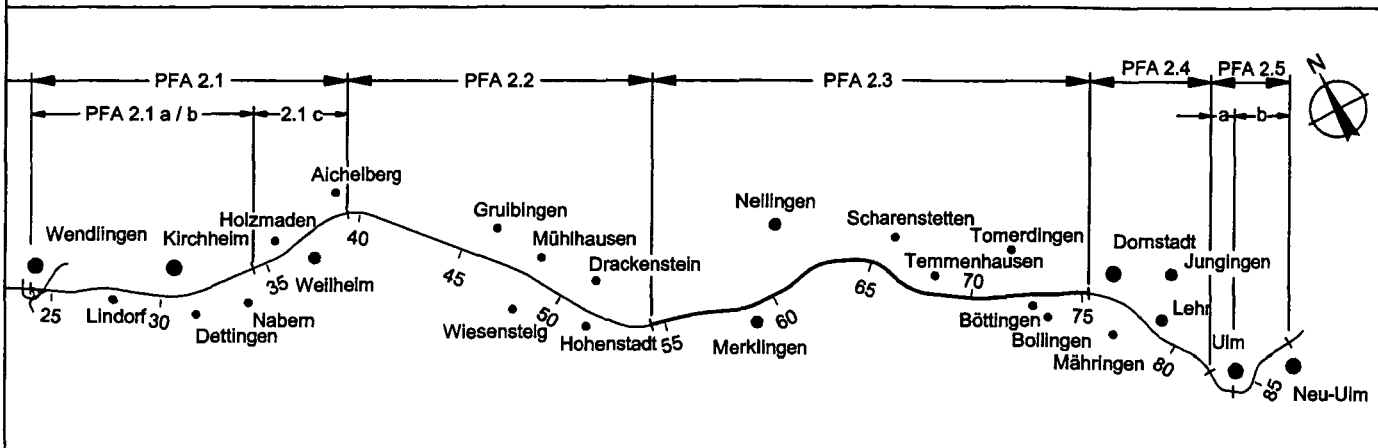


Bereich Wendlingen - Ulm

Nr.	Art der Änderung	Datum	Name
A	Ausbau Feldweg als Hauptwirtschaftsweg, Weganbindungen an K7406, Wegauffüllung bei "Y" Wegverzweigung Entfall südl. NBS_Randweg	10/2006	Sw
B	Schlatterweg Fledermausdurchlass, K7406 Radweg	05/2008	Sw

Planfeststellungsabschnitt 2.3 Albhochfläche

km 53,8+11 - km 75,2+50, im Bereich der Gemeinden Laichingen - Domstadt




Geographische Codierung	Blattschnittcodierung	Organisatorische Codierung
2.3 0 0 1 6	4 8 1 3 L W - - 5	P I s l - V K G 1 - 0
PFA Bauabschnitt Blattschnitt	Streckennummer Bezirk	Phase Planzeichen Gewerk Ebene Planinhalt Index

Auftraggeber DBProjektBau GmbH Niederlassung Südwest Projektzentrum Stuttgart Mönchstraße 29 70191 Stuttgart Tel. 07 11 / 2092 - 7700 Fax. 07 11 / 2092 - 7730	Ersetzt: Anlage DB 4.1 Blatt 16A von 24	Planer - bearbeitet im Auftrag der DBProjektBau GmbH ARGE OBERMEYER / DE-Consult PLANEN + BERATEN GmbH Hasenbergstraße 31 70178 Stuttgart Tel. 0711 / 669 09 - 0 Fax 0711 / 669 09 - 99	Aufgestellt: OBERMEYER PLANEN + BERATEN GmbH Stuttgart, 05.05.2008
---	--	--	---

Lageplan		Datum	Name
km 67.453 ... 68.530		06/03	Hul
		06/03	Gis
Urheberschutz - Alle Rechte bei der DBProjektBau GmbH		Maßstab 1:1000	
Freigabe DBProjektBau GmbH		gez. i.V. Märtterer	
 Festgestellt mit Planfeststellungsbeschluss des Regierungspräsidiums Tübingen vom 12. November 2008, Az.: 15-3/0513.2-21/ DB NBS PFA 2.3 / A 8 Hohenstadt - Ulm-West		Stuttgart, 23.05.2008	
Ersatz für Plan-Nr. <input type="text"/> <input type="text"/>		Ersetzt durch <input type="text"/> <input type="text"/>	
Anlage Planfeststellungsunterlagen		Anlage DB 4.1	
		Blatt 16B von 24	

4813
LV-5



Ausbau- und Neubaustrecke Stuttgart - Augsburg

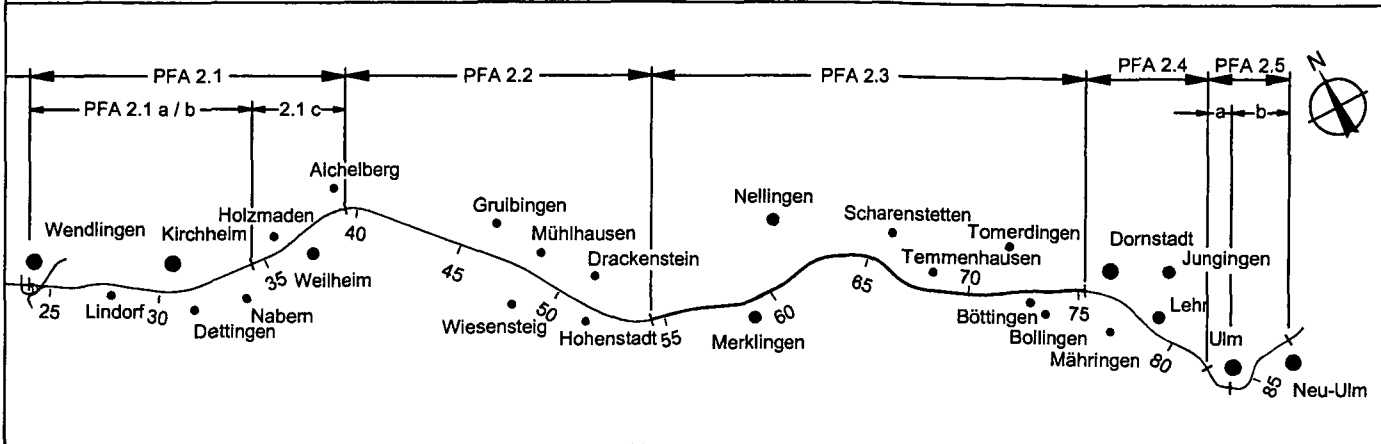


Bereich Wendlingen - Ulm

Nr.	Art der Änderung	Datum	Name
A	Bauwerk Inneres Hart, Ausbau Feldweg als Hauptwirtschaftsweg, Entfall südl. NBS-Randweg	10/2006	Sw
B	Versickerungsbecken und Regenklärbecken 5, Lageanpassung	05/2008	Sw

Planfeststellungsabschnitt 2.3 Albhochfläche

km 53,8+11 - km 75,2+50, im Bereich der Gemeinden Laichingen - Dornstadt



Geographische Codierung

2.3 | 0 | 0 | 1 | 7
PFA Bauabschnitt Blattschnitt

Blattschnittcodierung

4 | 8 | 1 | 3 | L | X | - | 5
Streckennummer Bezirk

Organisatorische Codierung

P | I | s | l | - | V | K | H | 1 | - | 0
Phase Planzeichen Gewerk Ebene Planinhalt Index

Auftraggeber

DB ProjektBau GmbH
Niederlassung Südwest
Projektzentrum Stuttgart
Mönchstraße 29
70191 Stuttgart
Tel. 07 11 / 2092 - 7700
Fax. 07 11 / 2092 - 7730

Ersetzt:

Anlage DB 4.1

Blatt 17A von 24

Planer - bearbeitet im Auftrag der
DB ProjektBau GmbH

ARGE OBERMEYER / DE-Consult
PLANEN + BERATEN GmbH
Hasenbergstraße 31
70178 Stuttgart
Tel. 0711 / 669 09 - 0
Fax 0711 / 669 09 - 99

Aufgestellt:

OBERMEYER
PLANEN + BERATEN GmbH

Stuttgart, 05.05.2008


Lageplan		Datum	Name
km 68.531 ... 69,646		Gezeichnet	06/03 LB
		Bearbeiter	06/03 Gis
Urheberschutz - Alle Rechte bei der DBProjektBau GmbH		Maßstab	1:1000
		Freigabe DBProjektBau GmbH	
		gez. i.V. Märtterer Stuttgart, 23.05.2008	
		Ersatz für Plan-Nr.	<input type="text"/> <input type="text"/>
		Ersetzt durch	Phase <input type="text"/> Index <input type="text"/>
		Plan-Nr.	<input type="text"/> <input type="text"/>
		Anlage Planfeststellungsunterlagen	
		Anlage DB 4.1	
		Blatt 17B von 24	



251-17

Festgestellt mit
Planfeststellungsbeschluss des
Regierungspräsidiums Tübingen vom
12. November 2008, Az.: 15-3/0513.2-21/
DB NBS PFA 2.3 / A 8 Hohenstadt - Ulm-West

4813
LW-5



Ausbau- und Neubaustrecke Stuttgart - Augsburg

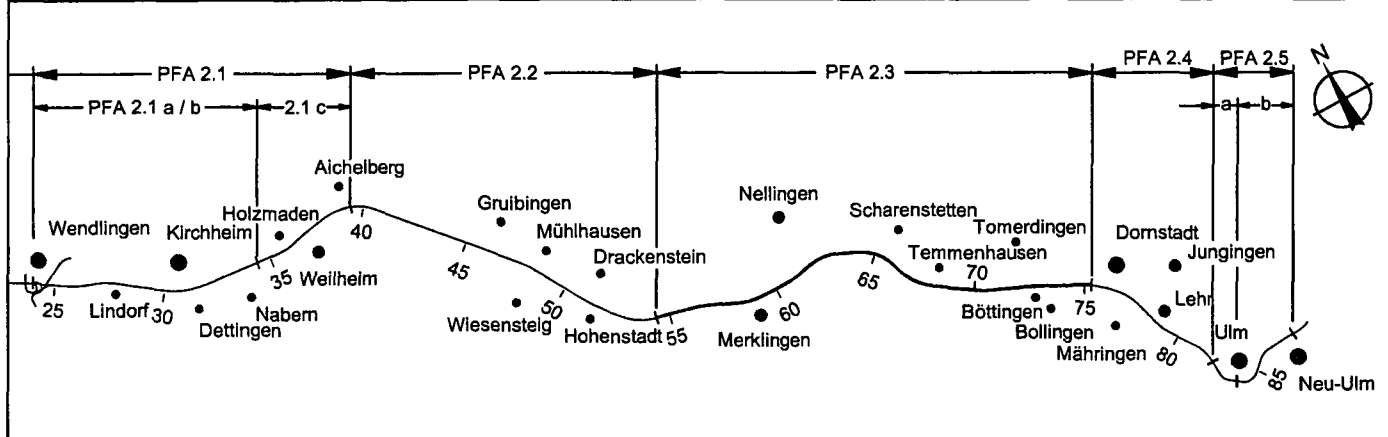


Bereich Wendlingen - Ulm

Nr.	Art der Änderung	Datum	Name
A	Entfall südl. NBS-Randweg	10/2006	Sw

Planfeststellungsabschnitt 2.3 Albhochfläche

km 53,8+11 - km 75,2+50, im Bereich der Gemeinden Laichingen - Dornstadt



Geographische Codierung

2.3 | 0 0 | 1 8
PFA Bauabschnitt Blattschnitt

Blattschnittcodierung

4 8 1 3 | L Y - | 5
Streckennummer Bezirk

Organisatorische Codierung

P | i s l - | V K I 1 | - 0
Phase Planzeichen Gewerk Ebene Planinhalt Index

Auftraggeber
DBProjektBau GmbH
Niederlassung Südwest
Projektzentrum Stuttgart
Mönchstraße 29
70191 Stuttgart
Tel. 07 11 / 2092 - 7700
Fax. 07 11 / 2092 - 7730

Ersetzt:
Anlage DB 4.1
Blatt 18 von 24

Planer - bearbeitet im Auftrag der
DBProjektBau GmbH
ARGE OBERMEYER / DE-Consult
PLANEN + BERATEN GmbH
Hasenbergstraße 31
70178 Stuttgart
Tel. 0711 / 669 09 - 0
Fax 0711 / 669 09 - 99

Aufgestellt:
OBERMEYER
PLANEN + BERATEN GmbH
Stuttgart, 10.10.2006

Lageplan km 69.646 ... 70.757	Datum	Name	
	Gezeichnet	06/03	LB
	Bearbeiter	06/03	Gis

Urheberschutz - Alle Rechte bei der DBProjektBau GmbH

Maßstab **1:1000**



251-18

Festgestellt mit
Planfeststellungsbeschluss des
Regierungspräsidiums Tübingen vom
12. November 2008, Az.: 15-3/0513.2-21/
DB NBS PFA 2.3 / A 8 Hohenstadt - Ulm-West

Freigabe DBProjektBau GmbH
i.V. Karqu
Stuttgart, 23.10.2006

Ersatz für Plan-Nr.
Ersetzt durch
Plan-Nr.

Anlage Planfeststellungsunterlagen
Anlage DB 4.1
Blatt 18A von 24