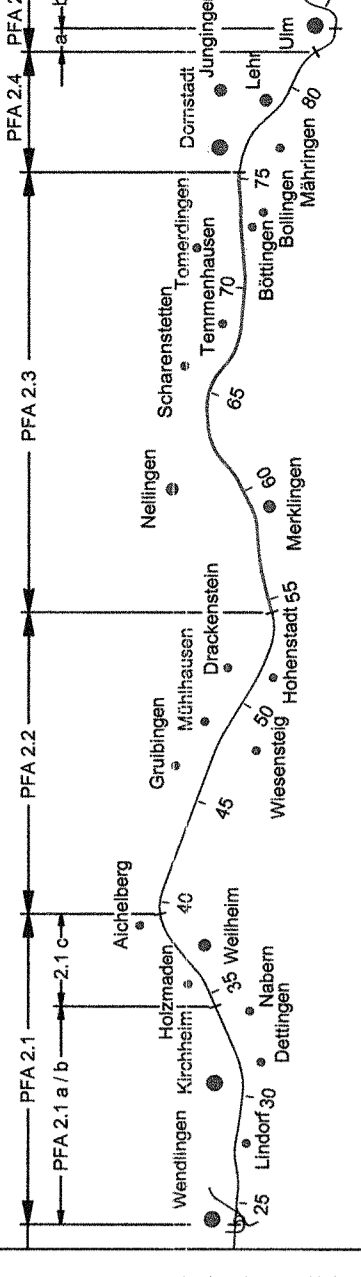




Planfeststellungsabschnitt 2.3 Althochfläche
 km 53,8+11 - km 75,2+50, im Bereich der Gemeinden Laichingen - Dornstadt



Geographische Codierung
 23 | 0 0 0 4
Blattschnittcodierung
 4 | 8 | 1 | 3 | C | B | / | C | E
Organisatorische Codierung
 P | I | Y | I | - | V | Y | 4 | 1 | 0 | 0
 P: Planer, I: Ingenieurbüro, Y: Auftraggeber, V: Verordnungsgeber, I: Inhaber der Baugrubenarbeiten, -: Grenz, E: Entwurf, -: Entwurf, I: Inhaber der Bauarbeiten, 0: Nicht zugeordnet.

Auftraggeber:
 DB ProjektBau GmbH
 Projektmanagement
 Platten + Beton / B+C
 Hofenstraße 31
 70471 Stuttgart
 Tel. 07 11 / 7392 - 7700
 Fax. 07 11 / 7392 - 7730

Auftraggeber:
 DB ProjektBau GmbH
 Auftragsbereich
 Planer + Bauphysik im Auftrag der DB ProjektBau GmbH
 Hofenstraße 31
 70471 Stuttgart
 Tel. 07 11 / 688 08 - 0
 Fax. 07 11 / 688 08 - 89

Aufgestellt:
 PLANEN + BERATEN GmbH
 Hofenstraße 31
 70471 Stuttgart
 Tel. 07 11 / 688 08 - 0
 Fax. 07 11 / 688 08 - 89

Stuttgart, 05.05.2008

Logistikplan PFA 2.3 km 63,945 ... 67,991	Datum 10/03	Name Hül
Urherschutzz - Alle Rechte bei der DBProjektBau GmbH	Bearbeiter 10/03	Gis
	Maßstab 1:5000	Freigebe DBProjektBau GmbH

gez. i.V. Märtterer
 Stuttgart, 23.05.2008

Ersatz für Plan-Nr. []
 Ersatz durch []
 Anlage Planfeststellungsunterlagen

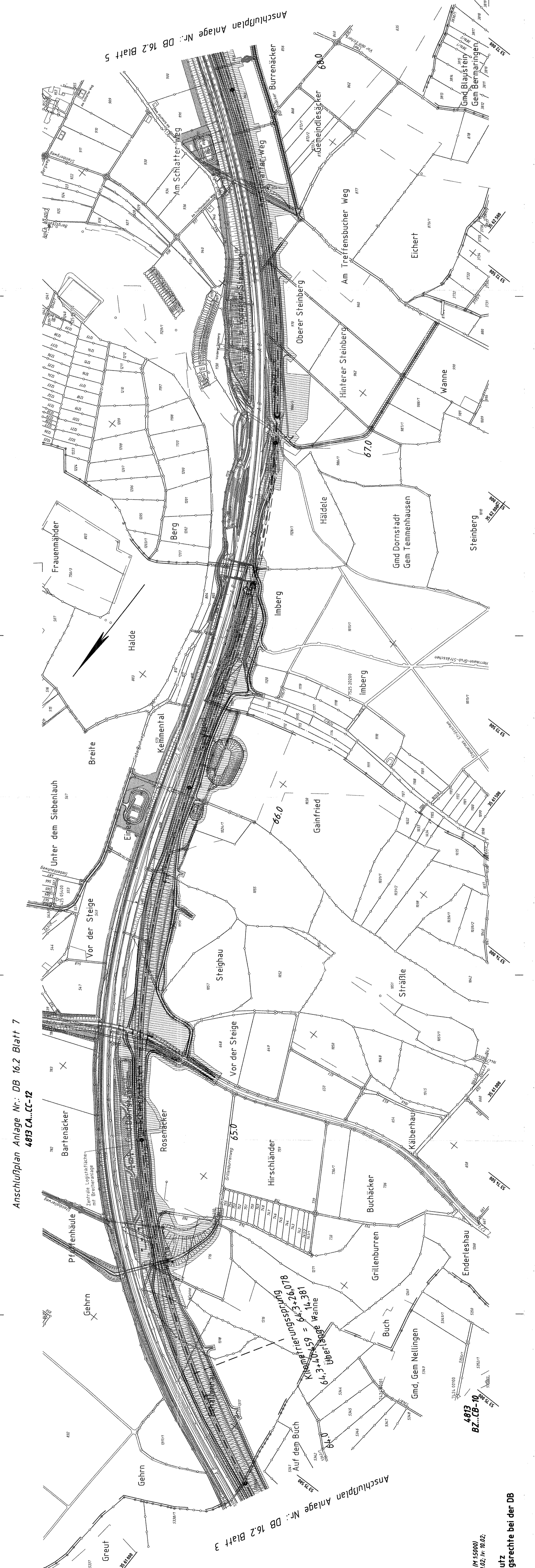
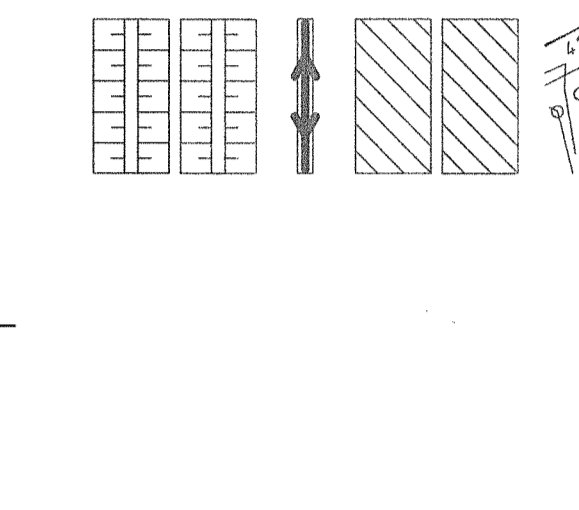
Anlage DB 16.2.209-04
Blatt 4B von 7

NUR ZUR INFORMATION

Festgestellt mit
 Planfeststellungsbeschluss des
 Regierungspräsidiums Tübingen vom
 11.04.2008
 DB NSG PFA 2.3 / A 8 Hohenstadt - Ulm-West

REGIERUNGSPRÄSIDIUM T Ü B I N G E N

- Legende**
- Planung NBS
 - Planung BAB A8 (nur nachrichtlich)
 - Ausbau als Transportweg (b=550m)
 - BE-Fläche und vorübergehende Inanspruchnahme
 - BE-Fläche und vorübergehende Inanspruchnahme BAB A8 (nur nachrichtlich)
 - Bestand



Kilometrierungssprung
 26,078
 64,3+40,59 = 64,3+31
 64,3+40,59 = 14,361
 64,3+40,59 = 14,361
 64,3+40,59 = 14,361