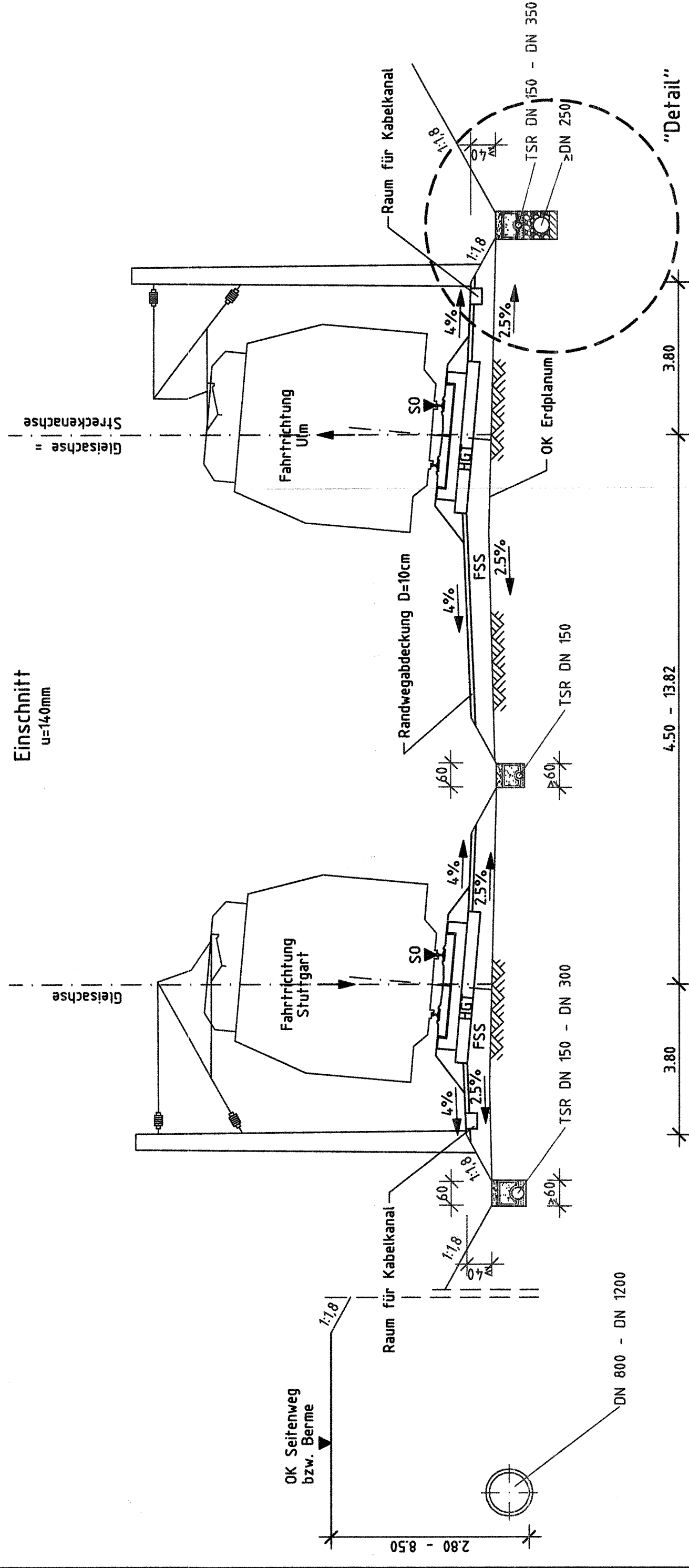
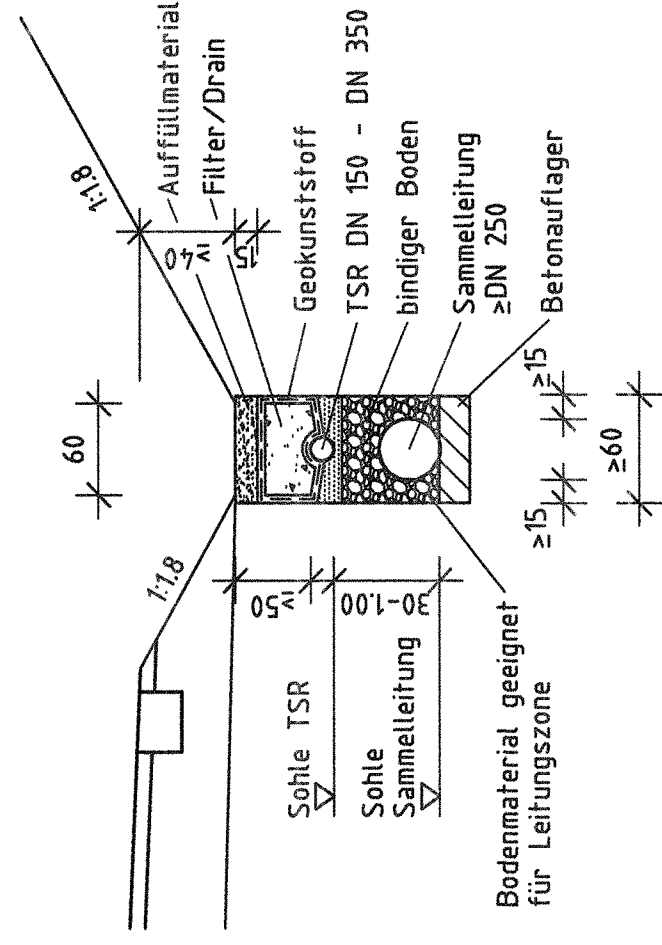
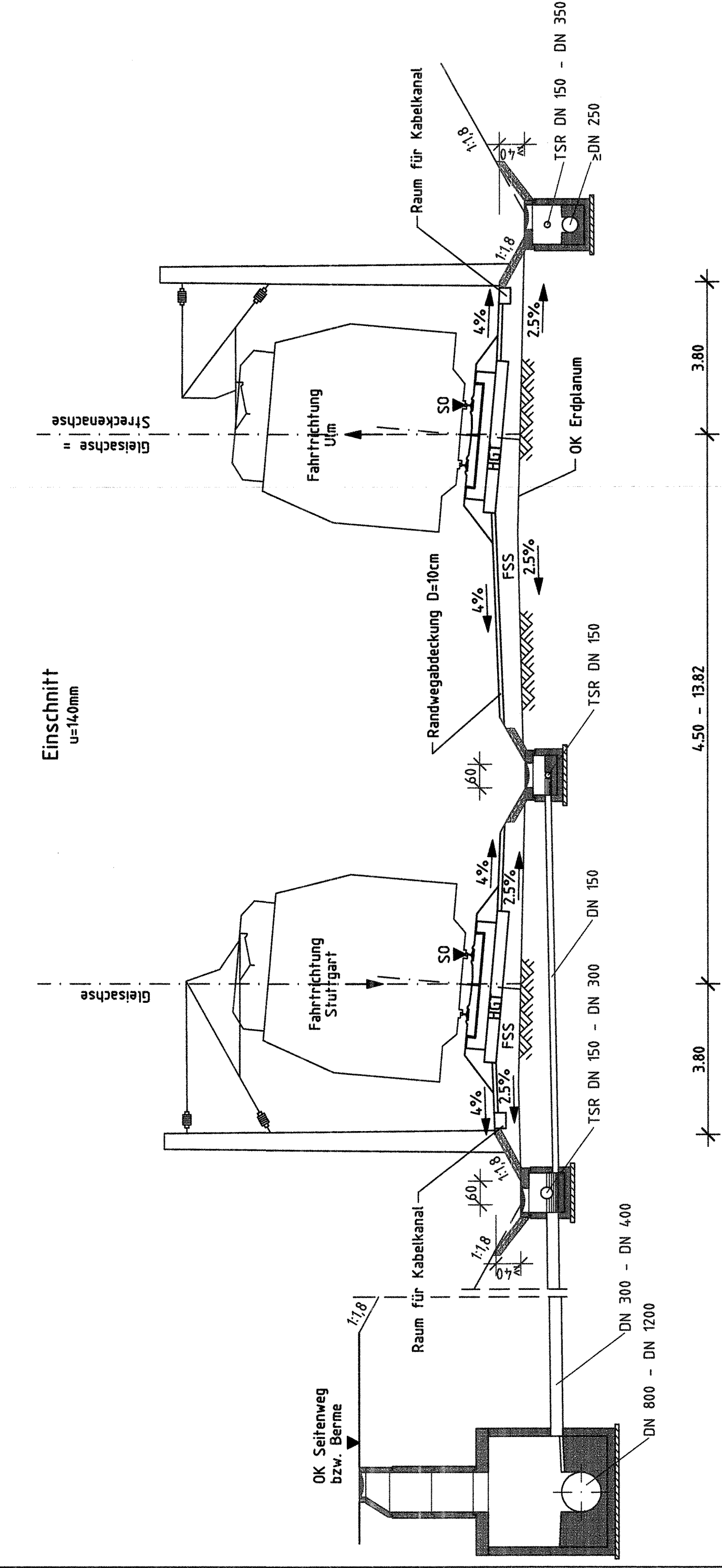


NBS Wendlingen-Ulm, PFA 2.3 Albhochfläche

Systemzeichnung Streckenentwässerung ohne Abdichtung

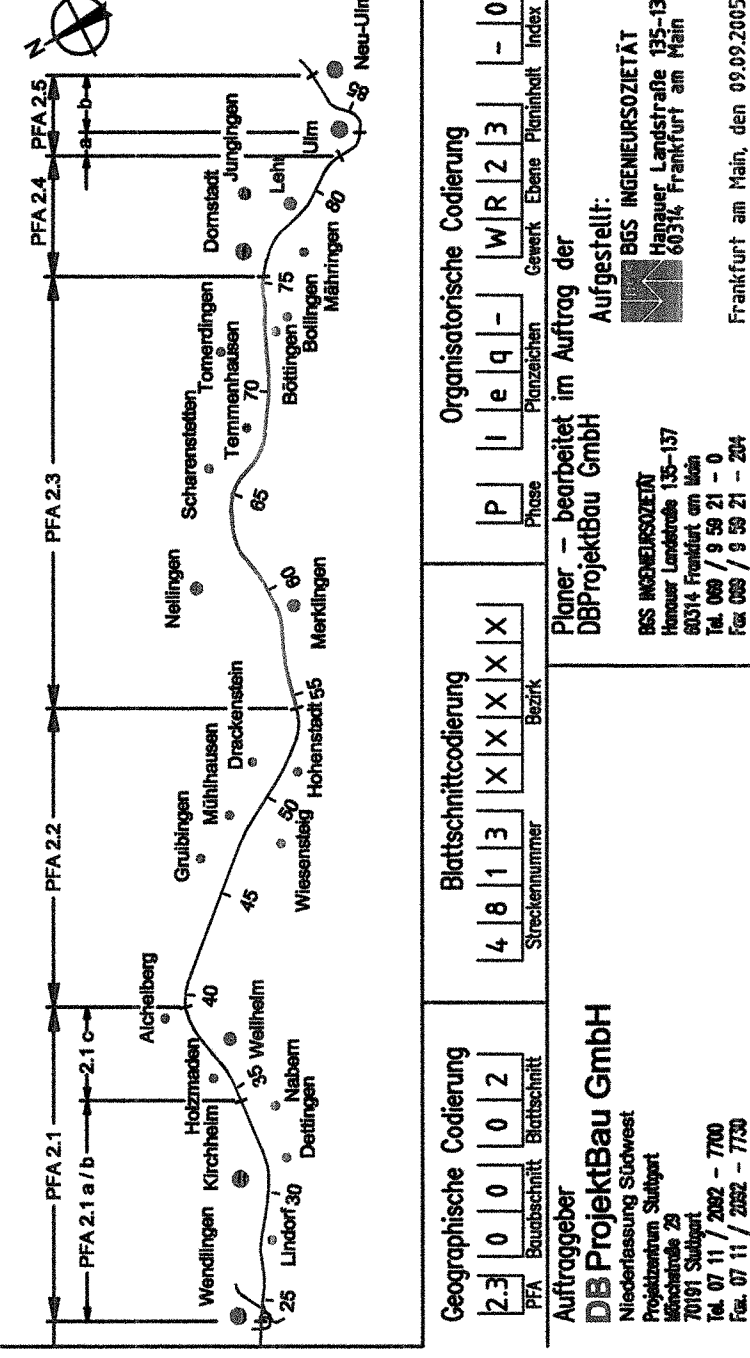


Detail der Tiefenentwässerung zwischen Kontrollschächten ohne Abdichtung M 1:50



Bereich Wendlingen - Ulm

Planfeststellungsabschnitt 2.3 Albhochfläche
km 53,8+11 - km 75,2+50, im Bereich der Gemeinden Leichlingen - Dornstadt



Geographische Codierung 23 00 02		Blattschnittcodierung 4 8 1 3 X X X X X X		Organisatorische Codierung P l e q - w R 2 3 - 0	
Auftraggeber DB Projektbau GmbH		Planer - bearbeitet im Auftrag der DB Projektbau GmbH		Aufgestellt: BBS WERNERSOZETE Herrn: Lankhede 13-137 60314 Frankfurt am Main Tel. 069 / 3 59 21 - 294 Fax 069 / 3 59 21 - 294	
Datum 03/05 Ap		Gezeichnet 03/05 Lzp		Maststab 1:100	
Freigebe DBProjektbau GmbH		i.V. <i>burgum</i>		Stuttgart, den 23.09.2005	
Freigebe durch Plan-Nr. _____		Freigebe durch Plan-Nr. _____		Anlage Planfeststellungsunterlagen Anlage DB 15.6 212 - 30	
Blatt 2		von 3		Blatt 2 von 3	

Festgestellt mit
Planfeststellungsbeschluss des
Regierungspräsidiums Tübingen vom
12. November 2008, Az.: 15-3/0513.2-21/
DB NBS PFA 2.3 / A 8 Hohenstadt - Ulm-West

