

**Legende**

- Schienenoberkante NBS / Fahrbahnoberkante Seitenweg
- Gradiente BAB A8
- Geländeoberkante
- Grabensohle
- Grabensohle (nachrichtlich)

- gpl. NBS-Streckenentwässerung  
Feldsickerrohr/Nennweite/Fließrichtung/Gefälle
- gpl. NBS-Streckenentwässerung  
Sammelleitung/Nennweite/Fließrichtung/Gefälle
- gpl. NBS-Streckenentwässerung  
Huckepacksystem/Nennweite/Fließrichtung/Gefälle
- Nachrichtlich: gpl. NBS-Streckenentwässerung  
Feldsickerrohr und Sammelleitung als  
Teilsickerrohr/Nennweite/Fließrichtung/Gefälle
- Nachrichtlich: gpl. NBS-Streckenentwässerung  
Sammelleitung/Nennweite/Fließrichtung/Gefälle

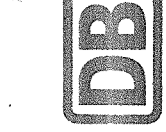
- TS= DN 300  
50m 1,3%
- DN 300  
50m 0,8%
- DN 300/200 DN 200  
100m 1,1%

- 74/4A Schachtnummer im Lageplan
- 23.994 Schachtnummer in der hydraulischen Berechnung
- D 548.880 Schachdeckelhöhe
- RS 548.880 Rohrsohle Ende
- RS 549.000 Rohrsohle Anfang

Alle Höhenangaben  
im Normsystem

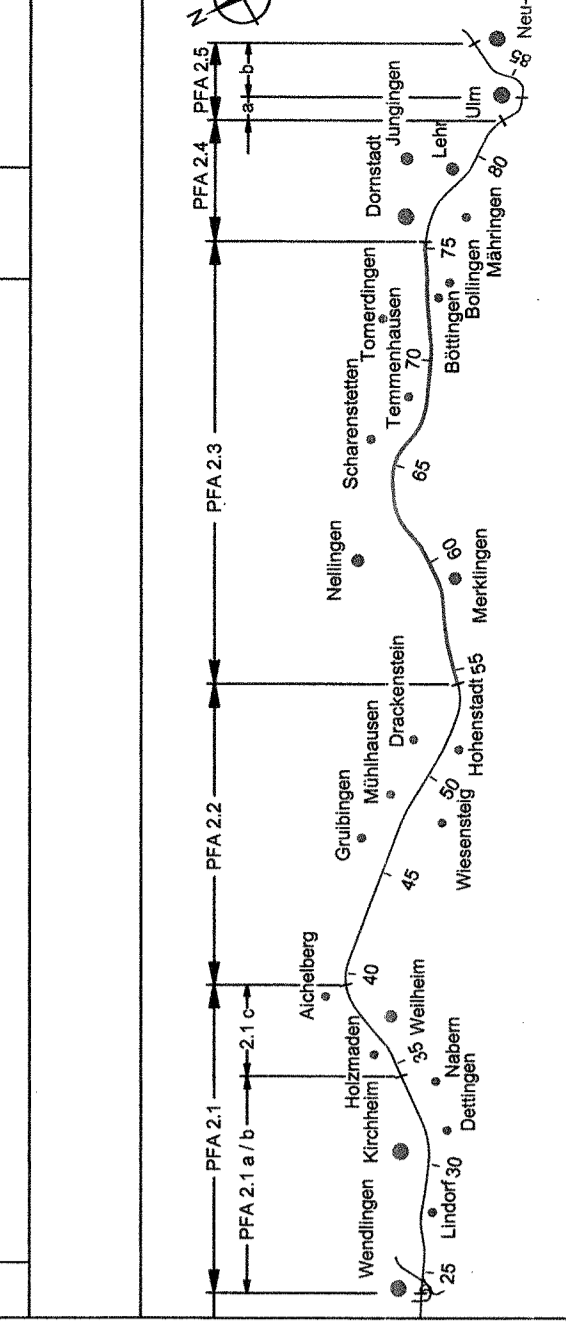
- Belmiansichtfläche (Antragstrasse)
- Betranschnittfläche (nachrichtlich / Antragstrasse)

**Ausbau- und  
Neubaustrecke  
Stuttgart - Augsburg**



**Bereich Wendlingen - Ulm**

Nr./ART der Änderung	Datum/Name
A. Entwässerungsplanung auf Strecke S. Abschnitt Landeck, Umgebung, Bl. 23	13/2009 139/0a



Geographische Codierung: 2 3 | 0 0 | 4 1 | 1

Organisatorische Codierung: 4 8 | 1 3 | M | C | 5 | P | L | e | h | M | 7 | 3 | - | 0

Ersetzt: DB 15.5  
Blatt 41 von 41

DB Projektbau GmbH  
Postfach 101553, 70372 Stuttgart  
Tel. 07 14 7092-7000  
Fax 07 14 7092-700

Geographische Codierung: 4 8 | 1 3 | M | C | 5 | P | L | e | h | M | 7 | 3 | - | 0

Organisatorische Codierung: 2 3 | 0 0 | 4 1 | 1

Ersetzt: DB 15.5  
Blatt 41 von 41

DB Projektbau GmbH  
Postfach 101553, 70372 Stuttgart  
Tel. 07 14 7092-7000  
Fax 07 14 7092-700

**Längsschnitt  
Streckenentwässerung**  
NBS km 74,099 ... km 75,173

Urhobenschutz - Alle Rechte bei der DBProjektbau GmbH

Freigabe DBProjektbau GmbH

Mastab 1:1.000/250

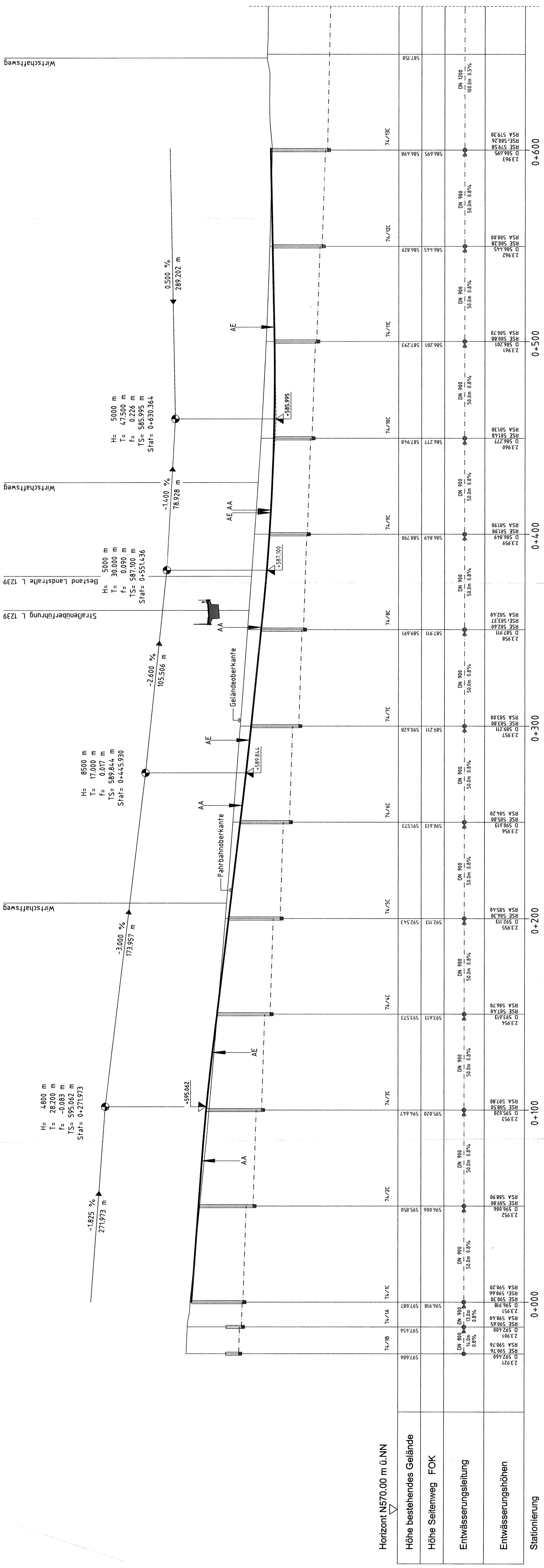
i.V. **Wagner**

Frankfurt, den 23.10.2006

Ersetzt durch  
Plan-Nr.:  
Ersatz durch  
Plan-Nr.:

Anlage DB 15.5 - 42 - 2,2  
Anlage Planfeststellungsunterlagen

Blatt 41A von 41



Stationierung	0+000	0+100	0+200	0+300	0+400	0+500	0+600
Horizont N570,00 m ü.NN							
Höhe bestehendes Gelände	23.921	23.952	23.955	23.956	23.960	23.962	23.963
Höhe Seitenweg FOK	23.921	23.952	23.955	23.956	23.960	23.962	23.963
Entwässerungsleitung	23.921	23.952	23.955	23.956	23.960	23.962	23.963
Entwässerungshöhen	23.921	23.952	23.955	23.956	23.960	23.962	23.963