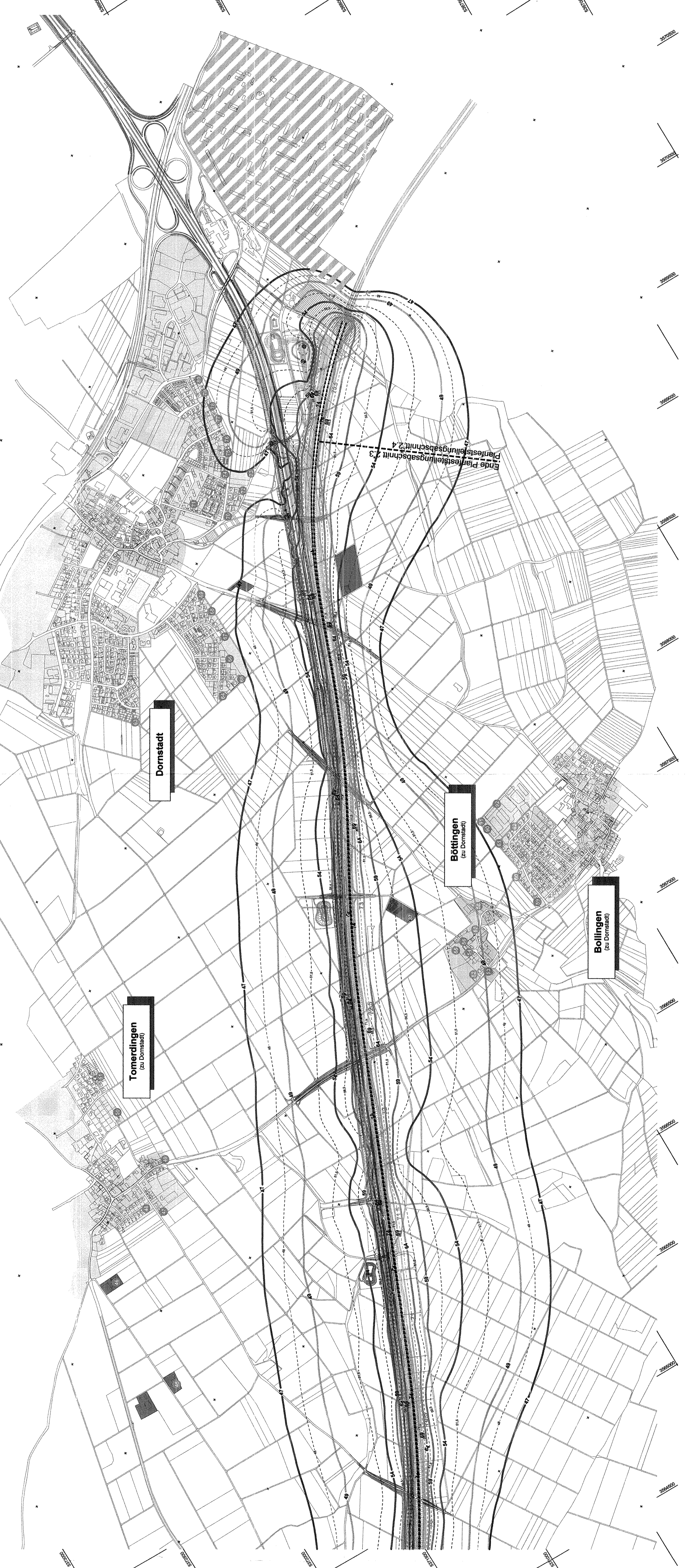



Beurteilungspegel
 Schienenverkehrsraum - beurteilt nach 16. BImSchV im Nachtzeitraum (22.00 bis 06.00 Uhr)
 Immissionshöhe: 6,5 m über Gelände (1. Obergeschoss)

Planung Neubauschreibe
 Emission Schiene
 Planung 6-streifig ausgebauter BAB A8
 geplante Lärmschutzmaßnahmen entlang der 6-streifig ausgebauten BAB A8
 ausgewählte Immissionsorte
 Gewerbegebiete
 Mischgebiete
 Allgemeine Wohngebiete
 Nutzungen im Außenbereich
 Schulen und Kindergärten
 Sondergebiet: Rommelkaserne

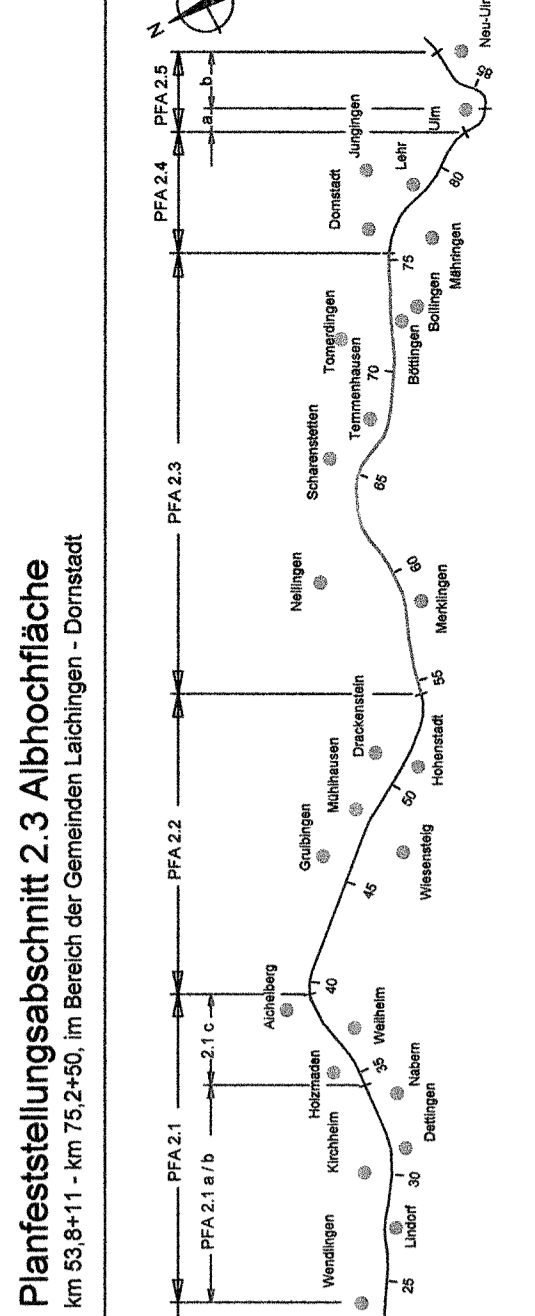
47 dB(A): IGW Krankenhäuser, Altenheime
 48 dB(A): IGW Wohngebiete
 54 dB(A): IGW Mischgebiete
 58 dB(A): IGW Gewerbegebiete
 64 dB(A)
 69 dB(A)
 74 dB(A)

Maßstab 1:10000
 0 100 200 300 400 500 m



Ausbau- und Neubaustrecke Stuttgart - Augsburg
Bereich Wendlingen - Ulm

Nr.	Art der Änderung	Datum	Name
1	Baugelände "Breite IV" "Am Böttlinger Weg" und Auslieferung Kapellenweg ergänzt	10/06	Ka



Geographische Codierung
 DB ProjektBau GmbH
 Neudorfer Strasse 1
 70191 Stuttgart
 Tel. 0711 2302-7700
 Fax 0711 2302-7700

Stichtagscodierung
 DB ProjektBau GmbH
 Planer - bearbeitet im Auftrag der
 DB ProjektBau GmbH
 FRITZ GmbH
 Berenice Hofmann VBI
 64683 Emmetten
 Tel. 0711 2302-7700
 E-Mail: fritz@fritz-engineering.de

Organisatorische Codierung
 DB ProjektBau GmbH
 Planer - bearbeitet im Auftrag der
 DB ProjektBau GmbH
 FRITZ GmbH
 Berenice Hofmann VBI
 64683 Emmetten
 Tel. 0711 2302-7700
 E-Mail: fritz@fritz-engineering.de

- SCHALLIMMISSIONSPLAN -
 km 99+50 bis 75+2+50
 Schienenverkehrsraum im Nachtzeitraum
 Neubaustrecke: Planfall mit Lärmschutzmaßnahmen entlang der BAB A8

NUR ZUR INFORMATION

"Umbeneidung" - Alle Rechte bei der DB ProjektBau GmbH

Maßstab: 1 : 10.000
 Freigabe: DB ProjektBau GmbH
 i.V. *Burgum*
 Stuttgart, den 23.10.2006

Datum	Name
07/04	Werks
08/05	Ka

Erst- / Plan-Nr.:
 Änder- / durch
 Plan-Nr.:
 Anlage: Planfeststellungsunterlagen
 Anlage DB 13.1.2
 Blatt 4A von 4
 190-12