

Beurteilungspegel

Schienenverkehrslärm - beurteilt nach 16. BImSchV im Tageszeitraum (06.00 bis 22.00 Uhr)

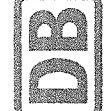
Immissionshöhe: 6,3 m über Gelände (1. Obergeschos)

- 57 dB(A): IGW Schulen, Krankenhäuser etc.
- 58 dB(A): IGW Wohngebiete
- 64 dB(A): IGW Mischgebiete
- 69 dB(A): IGW Gewerbegebiete
- 74 dB(A)
- 79 dB(A)
- 84 dB(A)

- Planung Neubaustrecke
- Emission Schiene
- Planung 6-streifig ausgebaute BAB A8

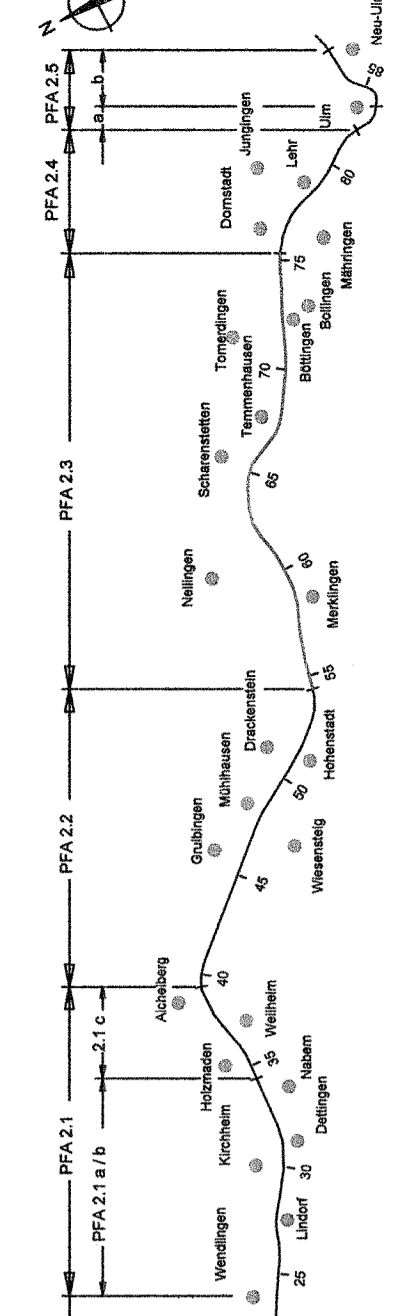
- ausgewählte Immissionsorte
- Gewerbegebiete
- Mischgebiete
- Allgemeine Wohngebiete
- Nutzungen im Außenbereich
- Schulen und Kindergärten
- Sondergebiet: Rommlekaserne

Ausbau- und Neubaustrecke Stuttgart - Augsburg Bereich Wendlingen - Ulm



Nr. Art der Änderung	Datum	Name
1. Blauplan: "Breite IV", "Am Böttinger Weiher" und "Ausbau der Kapellener Weg ergänzt"	10.08	Ka

Planfeststellungsabschnitt 2.3 Althochfläche
km 53,8+11 - km 75,2+50, im Bereich der Gemeinden Leichlingen - Domstadt



Geographische Codierung
2.3
PFA 2.1.1/1b, PFA 2.1, PFA 2.2, PFA 2.3, PFA 2.4

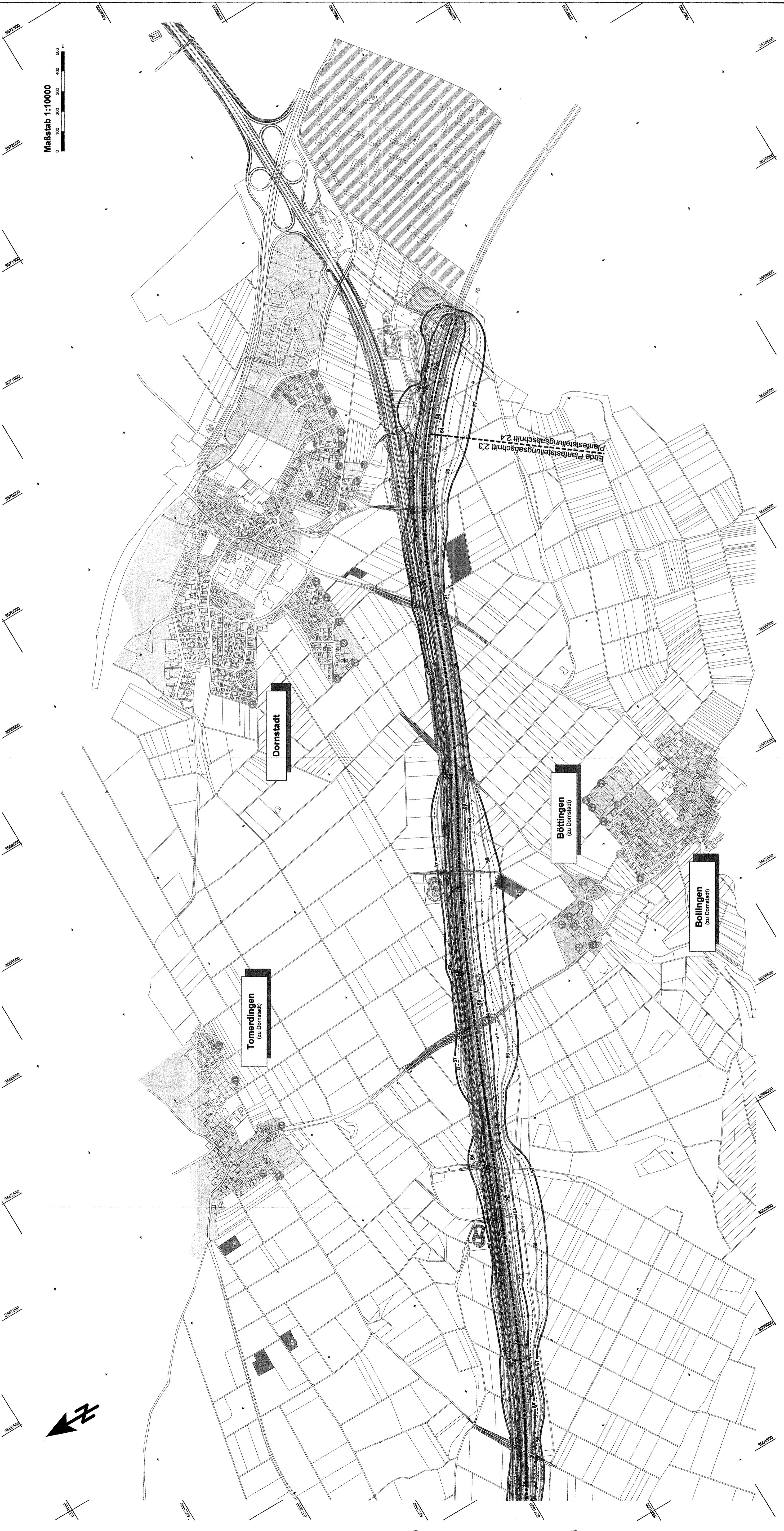
Blattmittlencodierung
Blatt 4 von 4

Organisatorische Codierung
Planer - bearbeitet im Auftrag der
FRITZ GmbH
DB Projektbau GmbH
PFA 2.3
PFA 2.4

Erstellt:
DB Projektbau GmbH
Hochleistungsprojekte
Planungsbereich
Münchener Platz 24
80335 München, P.O. Box 48
E-Mail: rauf@fritz-engineering.de
Tel: 089 24000-1700
Fax: 089 24000-1702

Aufgestellt:
FRITZ
BERATUNGS INGENIEURE VBI
Einhäuser, den 10.10.2008

- SCHALLIMMISSIONSPLAN - km 68,9+50 bis 75,2+50	
Schienenverkehrsrausstellung im Tageszeitraum	
Neubaustrecke, Prognose-Planfall ohne jegliche Lärmvorsorgemaßnahmen	
"Umbenutzung" - Alle Rechte bei der DB Projektbau GmbH	
NUR ZUR INFORMATION	
Datum	Name
07/04	Weika
08/05	Ka
Maßstab 1 : 10.000	
Freigabe DB Projektbau GmbH	
i.v. Ludwig	
Stuttgart, den 23.10.2008	
Ersetzt für Plan-Nr.	Index
Ersetzt durch	Index
Plan-Nr.	Index
Anlage Planfeststellungsunterlagen	
Anlage DB 13.1.1.1	
Blatt 4 von 4 190-04	



Maßstab 1:10000

