


Beurteilungspegel

Schienenverkehrslärm - beurteilt nach 16. BImSchV
im Tagesraum (06.00 bis 22.00 Uhr)
Immissionshöhe: 6,3 m über Gelände (1. Obergeschoss)

- 57 dB(A): GW Schulen, Krankenhäuser etc.
- 59 dB(A): GW Wohngebiete
- 64 dB(A): GW Mischgebiete
- 69 dB(A): GW Gewerbegebiete
- 74 dB(A): GW
- 79 dB(A): GW
- 84 dB(A): GW

Planung Neubaustrecke
Emission: Schiene
Planung 6-streifig ausgebauter BAB A8

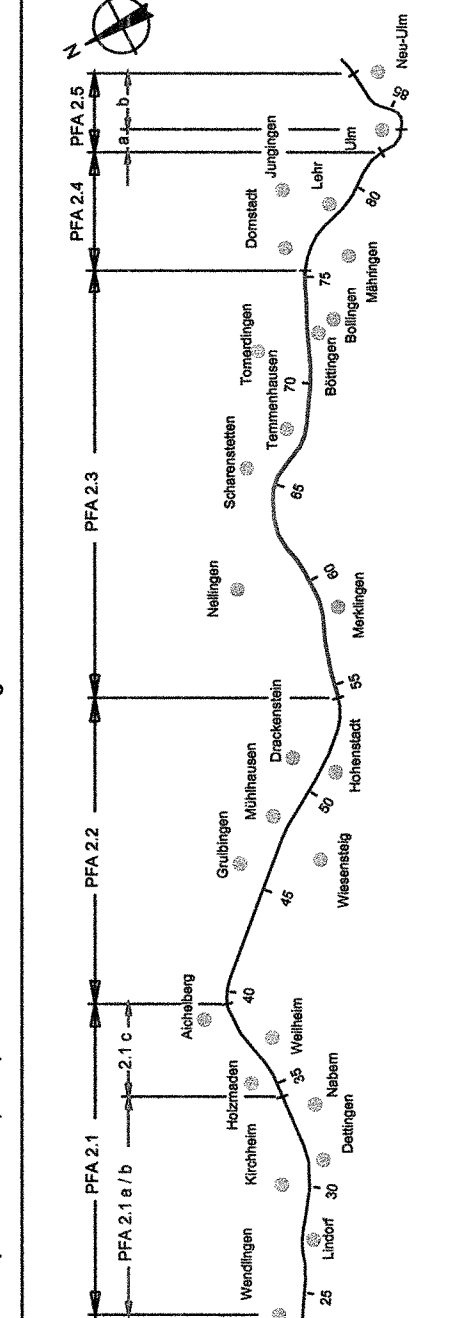
ausgewählte Immissionsorte
Gewerbegebiete
Mischgebiete
Allgemeine Wohngebiete
Nutzungen im Außenbereich
Schulen und Kindergärten



**Ausbau- und
Neubaustrecke
Stuttgart - Augsburg**

Bereich Wendlingen - Ulm

Planfeststellungsabschnitt 2.3 Althochfläche
km 53,8+11 - km 75,2+60, im Bereich der Gemeinden Leihlingen - Dornstett



Geographische Codierung: PFA, Bauabschnitt, Blatt, Bereich, Ort, Ortsteil, Flurstück, Flurstück-Nr.

Blattschnittcodierung: Blatt, Bereich, Ort, Ortsteil, Flurstück, Flurstück-Nr.

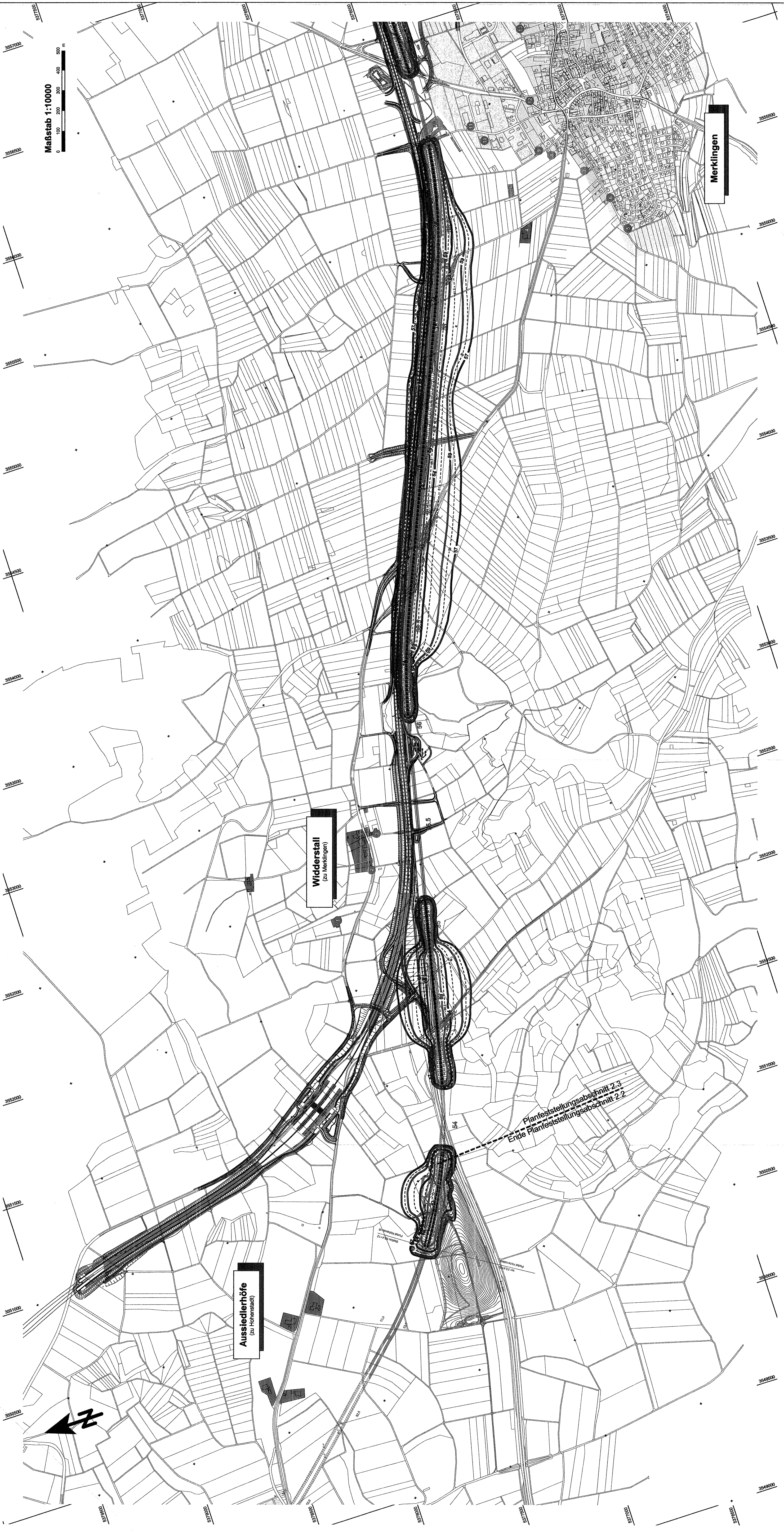
Organisatorische Codierung: PFA, Bauabschnitt, Blatt, Bereich, Ort, Ortsteil, Flurstück, Flurstück-Nr.

DB Projektbau GmbH
Neidlinger Straße
70396 Stuttgart
Telefon: 07141 2382-1700
Fax: 07141 2382-1720

FRITZ
BERATUNGS INGENIEURE VBI
Ehhausen, den 09.09.2005

<p>- SCHALLIMMISSIONSPLAN - km 53,8+11 bis 59,5+50 Schienenverkehrslärm im Tagesraum Neubaustrecke: Prognose-Planfall ohne jegliche Lärmvorsorgemaßnahmen</p>		<p>Name: _____ Datum: 07/04 Weiß: _____ Bezeichnet: 03/05 Ka: _____ Maßstab: 1 : 10.000</p>
<p>Umweltbereich: „Alle Rechte bei der DB Projektbau GmbH“</p>		<p>Freigebe: DB Projektbau GmbH i.V. Burgum Stuttgart, den 23.09.2005 Ersatz für Plan-Nr.: _____ Plan-Nr.: _____ Plan-Nr.: _____ Anlage: Planfeststellungsunterlagen Anlage DB 13.1.1.1 Blatt 1 von 4</p>

NUR ZUR INFORMATION



Merklingen

Planfeststellungsabschnitt 2.3
Ende Planfeststellungsabschnitt 2.2