



**Ausbau- und Neubaustrecke
Stuttgart – Augsburg
Bereich Wendlingen - Ulm**



**Sechstreifiger Ausbau
BAB A 8 Karlsruhe – München**

**Planfeststellungs-
unterlagen**

NBS Abschnitt 2.3
Albhochfläche

BAB Abschnitt Hohenstadt -
Ulm-West


**NBS Band 20 von 27
Anlage 12 (12.8)**

**BAB Band 15 von 23
Anlage 12 (12.0.8)**

4. Fertigung

DB ProjektBau GmbH
Niederlassung Südwest
Projektzentrum Stuttgart

Straßenbauverwaltung
Baden-Württemberg
Regierungspräsidium Tübingen
Abt. 4 - Straßenwesen und Verkehr -
Ref. 44 - Planung



Festgestellt
mit Planfeststellungsbeschluss des
Regierungspräsidiums Tübingen vom
12.11.2008, Az.: 15-3/0513.2-21 / DB NBS
PFA 2.3 / A8 Hohenstadt - Ulm-West

Inhaltsverzeichnis der Planfeststellungsunterlagen (gesamt 35 Ordner)

NBS Stuttgart Augsburg, Bereich Wendlingen - Ulm, PFA 2.3 Albhochfläche

Ordner	Anl. Nr.	Bezeichnung
NBS Band 1	0	GEMEINSAMES VORWORT
	1	ERLÄUTERUNGSBERICHT
	2	ÜBERSICHTSPLÄNE
	3	BAUWERKSVERZEICHNIS
NBS Band 2-4	4	LAGEPLÄNE
NBS Band 4, 5	5	HÖHENPLÄNE
NBS Band 5	6	QUERSCHNITTE
NBS Band 6, 7	7	BAUWERKSPLÄNE
NBS Band 7, 8	8	LEITUNGSBESTANDS- UND LEITUNGSVERLEGEPLÄNE
NBS Band 9-12 zugleich BAB Band 19-22	9	GRUNDERWERB
NBS Band 12 zugleich BAB Band 22	10	BRANDSCHUTZ- UND RETTUNGSKONZEPT
NBS Band 13 zugleich BAB Band 17	11	UMWELTVERTRÄGLICHKEITSSTUDIE (nur zur Information)
NBS Band 14-21 zugleich BAB Band 9-16	12	LANDSCHAFTSPFLEGERISCHER BEGLEITPLAN
NBS Band 22, 23 zugleich BAB Band 7, 8	13	SCHALL- UND ERSCHÜTTERUNGSTECHNISCHE UNTERSUCHUNGEN
NBS Band 24	14	INGENIEURGEOLOGIE, ERD- UND INGENIEURBAUWERKE (nur zur Information)
NBS Band 24-26	15	HYDROGEOLOGIE, WASSERWIRTSCHAFT UND ENTWÄSSERUNG
NBS Band 27	16	BAULOGISTIK
	17	VERWERTUNG UND ABLAGERUNG VON ERDMASSEN (nur zur Information)

sechsstreifiger Ausbau BAB A 8 Karlsruhe - München, Streckenabschnitt Hohenstadt - Ulm-West

Ordner	Anl. Nr.	Bezeichnung
BAB Band 1	0	GEMEINSAMES VORWORT
	1	ERLÄUTERUNGSBERICHT
	3	ÜBERSICHTSLAGEPLÄNE
	4	ÜBERSICHTSHÖHENPLÄNE
	6	REGELQUERSCHNITTE
	7	LAGEPLÄNE
BAB Band 1, 2	7	LAGEPLÄNE
BAB Band 2-5	8	HÖHENPLÄNE
BAB Band 5	9	GEOLOGIE / HYDROGEOLOGIE
	10	INGENIEURBAUWERKE (nur zur Information)
BAB Band 6 BAB Band 7, 8 zugleich NBS Band 22, 23	11	ERGEBNISSE IMMISIONSTECHNISCHER UNTERSUCHUNGEN
BAB Band 9-17 zugleich NBS Band 13-21	12	LANDSCHAFTSPFLEGERISCHER BEGLEITPLAN
BAB Band 18	13	ERGEBNISSE WASSERWIRTSCHAFTLICHER UNTERSUCHUNGEN
BAB Band 19-22 zugleich NBS Band 9-12	14	GRUNDERWERB
BAB Band 23	15	SONSTIGE UNTERLAGEN (Bauwerksverzeichnis u. Charakt. Querprofile)
	16	BAULOGISTIK

**NBS Stuttgart Augsburg, Bereich Wendlingen - Ulm, PFA 2.3 Albhochfläche
sechsstreifiger Ausbau BAB A8 Karlsruhe - München, Streckenabschnitt Hohenstadt - Ulm-West**

Anl. Nr.	Bezeichnung	Maßstab	Blatt
	GESAMTINHALTSVERZEICHNIS		
	- NBS		
	- BAB		
12 / 12.0	LANDSCHAFTSPFLEGERISCHER BEGLEITPLAN		
12.8.1 B /		1:25.000	1
12.0.8.1B	Maßnahmenübersichtsplan		
12.8.2 /		1:2.500	1-26
12.0.8.2	Maßnahmenpläne		
	Blatt 1B: NBS-km 53,80 (PFA-Grenze) - km 56,14; BAB Bau-km 17+365 - km 19+458		
	Blatt 2B: NBS-km 56,14 - km 58,78; BAB Bau-km 19+458 - km 22+092		
	Blatt 3B: NBS-km 58,78 - km 61,41; BAB Bau-km 22+092 - km 24+715		
	Blatt 4A: NBS-km 61,41 - km 62,90; BAB Bau-km 24+715 - km 26+138		
	Blatt 5B: NBS-km 62,90 - km 65,14; BAB Bau-km 26+138 - km 28+488		
	Blatt 6B: Nellingen "Bei den Nußhecken"		
	Blatt 7B: NBS-km 65,14 - km 68,00; BAB Bau-km 28+488 - km 31+100		
	Blatt 8B: NBS-km 68,00 - km 69,95; BAB Bau-km 31+100 - km 33+290		
	Blatt 9B: NBS-km 69,95 - km 72,68; BAB Bau-km 33+290 - km 36+030		
	Blatt 10B: Hetzenfeld		
	Blatt 11: NBS-km 72,68 - PFA-Grenze; BAB Bau-km 36+030 - km 38+620		
	Blatt 12: NBS -----; BAB Bau-km 38+620 - PFA-Grenze		
	Blatt 13A: Rückbau der K 7324		
	Blatt 14: Laimerhart		
	Blatt 15A: Dellmannsheim		
	Blatt 16A: Laichingen „Zirnenwiese“		
	Blatt 17B: Temmenhausen "Ameisenbühl"		
	Blatt 18A: Scharenstetten „Steinboller“		
	Blatt 19A: Temmenhausen "Vor dem Eichert"		
	Blatt 20B: Wipplingen "Beurer Berg"		
	Blatt 21A: Luizhausen „Weiler“		
	Blatt 22B: Bollingen „Hungerbreite“		
	Blatt 23B: Stephansweite		
	Blatt 24B: Bermaringen „Birklenmahd“		
	Blatt 25B: Hofstett-Emerbuch „Rot“		
	Blatt 26B: Hofstett-Emerbuch „Kirchenhäule“		

**Gesamtinhaltsverzeichnis der Planfeststellungsunterlagen
NBS Stuttgart Augsburg, Bereich Wendlingen - Ulm, PFA 2.3 Albhochfläche**

Ordner	Anl. Nr.	Bezeichnung	Maßstab	Blatt	
NBS Band 1	0	GEMEINSAMES VORWORT Gemeinsames Vorwort Blatt 1B: Übersichtskarte NBS: PFA 2.3 Albhochfläche km 53,811 ... 75,250 BAB:A8 6 streifiger Ausbau im Streckenabschnitt Hohenstadt - Ulm-West	1:25.000	1	
	1	ERLÄUTERUNGSBERICHT I Vorhabensbegründung und Planrechtfertigung II Dokumentation der Alternativen- und Variantenentscheidung der NBS Wendlingen-Ulm IIIB Beschreibung des Planfeststellungsbereichs			
	2	ÜBERSICHT SPLÄNE			
	2.1	Gesamtübersichtsplan (nur zur Information)	1:100.000	1	
	2.2	Übersichtskarte (Blattschnitte, nur zur Information) Blatt 1: km 53,838 ... 58,992 Blatt 2: km 58,992 ... 64,568 Blatt 3: km 64,568 ... 70,273 Blatt 4: km 70,273 ... 75,250	1:10.000	1-4	
	2.3	Übersichtspläne Blatt 1B: km 53,838 ... 58,992 Blatt 2B: km 58,992 ... 64,568 Blatt 3B: km 64,568 ... 70,273 Blatt 4B: km 70,273 ... 75,250	1:10.000	1-4	
	2.4	Übersichtshöhenpläne Blatt 1: km 53,838 ... 58,992 Blatt 2: km 58,992 ... 64,568 Blatt 3: km 64,568 ... 70,273 Blatt 4: km 70,273 ... 75,250	1:10.000/2.500	1-4	
	3B	BAUWERKSVERZEICHNIS			
	NBS Band 2	4	LAGEPLÄNE		
		4.1	Lagepläne NBS (gem. Blattschnitteinteilung) Blatt 1: km 53,414 ... 54,100 Blatt 2A: km 54,100 ... 54,526 Blatt 3A: km 54,526 .. 55,646 Blatt 4: km 55,646 .. 56,561 Blatt 5A: km 56,561 ... 57,665 Blatt 6: km 57,665 ... 58,741 Blatt 7A: km 58,741 ... 59,822 Blatt 8: km 59,822 ... 60,733 Blatt 9: km 60,733 ... 61,618 Blatt 10A: km 61,618 ... 62,677 Blatt 11: km 62,677 ... 63,550	1:1.000	1-24
	4.1	Lagepläne NBS (gem. Blattschnitteinteilung) Blatt 12A: km 63,550 ... 64,566 Blatt 13B: km 64,566 ... 65,557 Blatt 14B: km 65,557... 66,591 Blatt 15B: km 66,591 ... 67,453 Blatt 16B: km 67,453 ... 68,530			

**Gesamtinhaltsverzeichnis der Planfeststellungsunterlagen
NBS Stuttgart Augsburg, Bereich Wendlingen - Ulm, PFA 2.3 Albhochfläche**

Ordner	Anl. Nr.	Bezeichnung	Maßstab	Blatt
NBS Band 2	4.1	Blatt 17B: km 68,530 ... 69,646 Blatt 18A: km 69,646 ... 70,757		
NBS Band 3	4.2	Blatt 19B: km 70,757 ... 71,876 Blatt 20A: km 71,876 ... 72,998 Blatt 21A: km 72,998 ... 74,099 Blatt 22A: km 74,099... 75,217 Blatt 23A: km 75,217 ... 75,250 Blatt 24: Senke Hüttentäle Lagepläne zu ändernde Straßen und Wege Blatt 1A: BW -1 Kreisstraße K 7324 km 54,491 Blatt 2A: BW 1 Kreisstraße K 7407 km 56,869 Blatt 3A: BW 2 Hopferweg km 57,400 Blatt 4: BW 3 Mühlweg km 58,213 Blatt 5A: BW 4 Salbergweg km 58,925 Blatt 6: BW 6 Hohe Aspenweg km 59,888 Blatt 7: BW 7 Blaubeurer Weg km 61,313 Blatt 8A: BW 8 Eisbildweg km 62,067 Blatt 9: BW 9 Lixhauweg km 63,077 Blatt 10B: BW 10 Wanneweg km 64,650 Blatt 11A: BW 11 Landstrasse L1234 km 65,294 Blatt 12B: BW 15 Kreisstraße K 7406 km 68,259	1:1.000	1-20
NBS Band 4	5	Blatt 13B: BW 16 Inneres Hart km 68,906 Blatt 14A: BW 17 Blumenhauweg km 70,117 Blatt 15B: BW 18 Kuhbergweg km 71,299 Blatt 16A: BW 19 Kreisstraße K 7404 km 72,263 Blatt 17A: BW 20 Grabenäckerweg km 73,042 Blatt 18A: BW 21 GV Böttingen-Dornstadt km 73,581 Blatt 19: BW 22 Landesstraße L1239 km 74,348 Blatt 20A: BW 23 Riedäckerweg km 74,870 HÖHENPLÄNE		
	5.1	Höhenpläne NBS Blatt 1: km 53,414 ... 54,100 Blatt 2: km 54,100 ... 54,526 Blatt 3: km 54,526 .. 55,646 Blatt 4: km 55,646 .. 56,561 Blatt 5: km 56,561 ... 57,665 Blatt 6: km 57,665 ... 58,741 Blatt 7A: km 58,741 ... 59,822 Blatt 8: km 59,822 ... 60,733 Blatt 9: km 60,733 ... 61,618 Blatt 10: km 61,618 ... 62,677 Blatt 11: km 62,677 ... 63,550 Blatt 12A: km 63,550 ... 64,566 Blatt 13B: km 64,566 ... 65,557	1:1.000/250	1-23
	5.1	Höhenpläne NBS Blatt 14: km 65,557 ... 66,591 Blatt 15: km 66,591 ... 67,453 Blatt 16B: km 67,453 ... 68,530 Blatt 17: km 68,530 ... 69,646 Blatt 18: km 69,646 ... 70,757		

**Gesamtinhaltsverzeichnis der Planfeststellungsunterlagen
NBS Stuttgart Augsburg, Bereich Wendlingen - Ulm, PFA 2.3 Albhochfläche**

Ordner	Anl. Nr.	Bezeichnung	Maßstab	Blatt
NBS Band 4	5.1	Blatt 19: km 70,757 ... 71,876 Blatt 20A: km 71,876 ... 72,998 Blatt 21: km 72,998 ... 74,099 Blatt 22A: km 74,099 ... 75,217 Blatt 23: km 75,217 ... 75,250		
NBS Band 5	5.2	Höhenpläne zu ändernde Straßen und Wege Blatt 1: BW -1 Kreisstraße K 7324 km 54,491 Blatt 2: BW 1 Kreisstraße K 7407 km 56,869 Blatt 3: BW 2 Hopferweg km 57,400 Blatt 4: BW 3 Mühlweg km 58,213 Blatt 5: BW 4 Salbergweg km 58,925 Blatt 6: BW 6 Hohe Aspenweg km 59,888 Blatt 7: BW 7 Blaubeurer Weg km 61,313 Blatt 8: BW 8 Eisbildweg km 62,067 Blatt 9: BW 9 Lixhauweg km 63,077 Blatt 10A: BW 10 Wanneweg km 64,650 Blatt 11: BW 11 Landstrasse L1234 km 65,294 Blatt 12: BW 15 Kreisstrasse K 7406 km 68,259 Blatt 13: BW 16 Inneres Hart km 68,906 Blatt 14: BW 17 Blumenhauweg km 70,117 Blatt 15: BW 18 Kuhbergweg km 71,299 Blatt 16: BW 19 Kreisstrasse K 7404 km 72,263 Blatt 17: BW 20 Grabenäckerweg km 73,042 Blatt 18: BW 21 GV Böttingen-Dornstadt km 73,581 Blatt 19: BW 22 Landesstraße L1239 km 74,348 Blatt 20A: BW 23 Riedäckerweg km 74,870	1:1.000/250	1-20
	6	QUERSCHNITTE		
	6.1	Regelgrundquerschnitt	1:200	1
	6.2	Charakteristische Querprofile Blatt 1: Querprofil 1 km 54,850 Blatt 2: Querprofil 2 km 55,540 Blatt 3: Querprofil 3 km 58,804 Blatt 4: Querprofil 4 km 59,752 Blatt 5A: Querprofil 5 km 62,174 Blatt 6: Querprofil 6 km 63,144 Blatt 7: Querprofil 7 km 64,294 Blatt 8: Querprofil 8 km 64,908 Blatt 9A: Querprofil 9 km 65,595 Blatt 10: Querprofil 10 km 67,304 Blatt 11A: Querprofil 11 km 68,097 Blatt 12: Querprofil 12 km 69,497 Blatt 13A: Querprofil 13 km 71,145 Blatt 14A: Querprofil 14 km 72,005 Blatt 15A: Querprofil 15 km 72,703 Blatt 16: Querprofil 16 km 73,904	1:200	1-16
	6.3	Straßenquerschnitte Blatt 1: RQ 9,5 Blatt 2A: RQ 7,5 und SQ8 Blatt 3: RQ Hauptwirtschaftsweg / Schotterweg Blatt 4: RQ Rettungplatz / Rettungplatzzufahrt	1:50	1-4

**Gesamtinhaltsverzeichnis der Planfeststellungsunterlagen
NBS Stuttgart Augsburg, Bereich Wendlingen - Ulm, PFA 2.3 Althochfläche**

Ordner	Anl. Nr.	Bezeichnung	Maßstab	Blatt
NBS Band 6	7	BAUWERKSPLÄNE		
	7.1	Straßenüberführungen (nur zur Information)		1-22
		Blatt 1: BW 1 Kreisstraße K7407 Grundriss	1:250	
		Blatt 2: BW 1 Kreisstraße K7407 Ansicht und Schnitte	1:200 / 1:100	
		Blatt 3: BW 2 Hopferweg Grundriss	1:200	
		Blatt 4: BW 2 Hopferweg Ansicht und Schnitte	1:200 / 1:100	
		Blatt 5: BW 3 Mühlweg Grundriss	1:200	
		Blatt 6: BW 3 Mühlweg Ansicht und Schnitte	1:200 / 1:100	
		Blatt 7: BW 6 Hohe Aspenweg Grundriss	1:200	
		Blatt 8: BW 6 Hohe Aspenweg Ansicht und Schnitte	1:200 / 1:100	
		Blatt 9: BW 7 Blaubeurer Weg + Stützwand Grundriss	1:250	
		Blatt 10: BW 7 Blaubeurer Weg + Stützwand Ansicht und Schnitte	1:200 / 1:100	
		Blatt 11A: BW 11 Landesstraße L1234 Grundriss	1:200	
		Blatt 12A: BW 11 Landesstraße L1234 Ansicht und Schnitte	1:200 / 1:100	
		Blatt 13B: BW 15 Kreisstraße K7406 Grundriss	1:200	
		Blatt 14B: BW 15 Kreisstraße K7406 Ansicht und Schnitte	1:200 / 1:100	
		Blatt 15A: BW 16 Inneres Hart Grundriss	1:200	
		Blatt 16A: BW 16 Inneres Hart Ansicht und Schnitte	1:200 / 1:100	
		Blatt 17A: BW 17 Blumenhauweg Grundriss	1:200	
		Blatt 18: BW 17 Blumenhauweg Ansicht und Schnitte	1:200 / 1:100	
		Blatt 19: BW 21 GV Böttingen-Dornstadt Grundriss	1:200	
		Blatt 20: BW 21 GV Böttingen-Dornstadt Ansicht und Schnitte	1:200 / 1:100	
		Blatt 21: BW 22 Landesstraße L1239 Grundriss, Ansicht und Schnitte	1:200 / 1:100 / 1:50	
		Blatt 22A: BW 23 Riedackerweg Grundriss, Ansicht und Schnitte	1:200 / 1:100 / 1:50	
		7.2 Tunnelpläne, Trogbauwerke, Regelquerschnitte Querschlag, Rettungsschacht		1-15
		Blatt 1: BW -2 Tunnel unter BAB A8 Grundriss	1:1.000	
		Blatt 2: BW -2 Tunnel unter BAB A8 Schnitt A und B	1:100	
		Blatt 3: BW -2 Tunnel unter BAB A8 Draufsicht, Ansicht, Schnitt C	1:250 / 1:200	
		Blatt 4: BW 0 Tunnel Widderstall Grundriss	1:1.1000	
		Blatt 5: BW 0 Tunnel Widderstall Draufsicht, Ansicht, Schnitt C	1:250 / 1:200	
		Blatt 6: BW 0 Tunnel Widderstall Schnitt A und B	1:100	
		Blatt 7A: BW 5 Tunnel AS Merklingen Grundriss	1:1.1000	
		Blatt 8: BW 5 Tunnel AS Merklingen Draufsicht, Ansicht, Schnitt C	1:250 / 1:200	
	Blatt 9: BW 5 Tunnel AS Merklingen Schnitt A und B	1:100		
	Blatt 10A: BW 13 Tunnel Imberg Lageplan	1:500		
	Blatt 11: BW 13 Tunnel Imberg Längsschnitt	1:500		
	Blatt 12: BW 13 Tunnel Imberg Regelquerschnitte	1:100		
	Blatt 13A: BW 13 Tunnel Imberg Nordportal Draufsicht, Ansicht, Schnitte	1:200		
	Blatt 14A: BW 13 Tunnel Imberg Südportal Draufsicht, Ansicht, Schnitte	1:200		
	Blatt 15A: BW 13 Tunnel Imberg Querschnitte	1:200		
NBS Band 7	7.3	Eisenbahnüberführungen		1-12
		Blatt 1A: BW -1 Kreisstraße K7324 Grundriss	1:200	
		Blatt 2A: BW -1 Kreisstraße K7324 Ansicht und Schnitte	1:200 / 1:100	
		Blatt 3A: entfällt	1:500 / 1:100	
		Blatt 4A: BW 8 Eisbildweg Grundriss, Ansicht, Schnitte	1:250 / 1:100	

**Gesamtinhaltsverzeichnis der Planfeststellungsunterlagen
NBS Stuttgart Augsburg, Bereich Wendlingen - Ulm, PFA 2.3 Albhochfläche**

Ordner	Anl. Nr.	Bezeichnung	Maßstab	Blatt	
NBS Band 7	7.3	Blatt 5: BW 9 Lixhauweg Stützwände	1:500 / 1:100		
		Blatt 6: BW 9 Lixhauweg Grundriss, Ansicht, Schnitte	1:250 / 1:100		
		Blatt 7A: BW 18 Kuhbergweg Grundriss	1:200		
		Blatt 8A: BW 18 Kuhbergweg Ansicht und Schnitte	1:100		
		Blatt 9A: BW 19 Kreisstraße K7404 Grundriss	1:200		
		Blatt 10A: BW 19 Kreisstraße K7404 Ansicht und Schnitte	1:100		
		Blatt 11A: BW 20 Grabenäckerweg Grundriss	1:200		
		Blatt 12A: BW 20 Grabenäckerweg Ansicht und Schnitte	1:100		
	7.4	Sonstige Ingenieurbauwerke (z.B. Stützmauern)			1-5
		Blatt 1: BW 0A Stützwand Widderstall Grundriss und Querschnitt	1:1.000 / 1:100		
		Blatt 2A: BW 10 Wanneweg Grundriss	1:200		
		Blatt 3A: BW 10 Wanneweg Ansicht und Schnitte	1:200 / 1:50		
		Blatt 4B: Fledermausdurchlass Wanneweg Grundriss und Schnitte	1:500		
		Blatt 5B: Fledermausdurchlass Schlatterweg Grundriss und Schnitte	1:500		
	8	LEITUNGSBESTANDS- UND LEITUNGSVERLEGEPLÄNE NBS		1:1.000	1-24
Blatt 1: km 53,414 ... 54,100					
Blatt 2A: km 54,100 ... 54,526					
Blatt 3A: km 54,526 .. 55,646					
Blatt 4A: km 55,646 .. 56,561					
Blatt 5A: km 56,561 ... 57,665					
Blatt 6A: km 57,665 ... 58,741					
Blatt 7A: km 58,741 ... 59,822					
Blatt 8: km 59,822 ... 60,733					
Blatt 9: km 60,733 ... 61,618					
NBS Band 8	Blatt 10A: km 61,618 ... 62,677				
	Blatt 11: km 62,677 ... 63,550				
	Blatt 12A: km 63,550 ... 64,566				
	Blatt 13B: km 64,566 ... 65,557				
	Blatt 14B: km 65,557 ... 66,591				
	Blatt 15A: km 66,591 ... 67,453				
	Blatt 16B: km 67,453 ... 68,530				
	Blatt 17B: km 68,530 ... 69,646				
	Blatt 18A: km 69,646 ... 70,757				
	Blatt 19B: km 70,757 ... 71,876				
	Blatt 20A: km 71,876 ... 72,998				
	Blatt 21A: km 72,998 ... 74,099				
	Blatt 22A: km 74,099 ... 75,217				
	Blatt 23A: km 75,217 ... 75,250				
Blatt 24: Senke Hüttentäle					
NBS Band 9	9	GRUNDERWERB			
BAB Band 19	9.1B	Grunderwerbsverzeichnis			
NBS Band 10	9.2B	Übersichtsplan Blattschnitte Grunderwerb (nur zur Information)		1:25.000	
	9.3	Grunderwerbspläne (einschl. Bahnbetriebsflächen)		1:1.000	
		Blatt 1A: NBS-km 53,415 ... 54,100			
		Blatt 2A: NBS-km 54,100 ... 54,526			
		Blatt 3B: NBS-km 54,526 .. 55,645 / BAB Bau-km 18+478.000 - 18+964.541			
BAB Band 20	Blatt 4A: NBS-km 55,645 .. 56,561 / BAB Bau-km 18+964.541 - 19+884.556		1-25		

**Gesamtinhaltsverzeichnis der Planfeststellungsunterlagen
NBS Stuttgart Augsburg, Bereich Wendlingen - Ulm, PFA 2.3 Albhochfläche**

Ordner	Anl. Nr.	Bezeichnung	Maßstab	Blatt
NBS Band 10 BAB Band 20	9.3	Blatt 5B: NBS-km 56,561 ... 57,665 / BAB Bau-km 19+884.556 - 20+989.634 Blatt 6A: NBS-km 57,665 ... 58,741 / BAB Bau-km 20+989.634 - 22+055.504 Blatt 7A: NBS-km 58,741 ... 59,822 / BAB Bau-km 22+055.504 - 23+125.366 Blatt 8B: NBS-km 59,822 ... 60,733 / BAB Bau-km 23+125.366 - 24+031.005 Blatt 9B: NBS-km 60,733 ... 61,618 / BAB Bau-km 24+031.005 - 24+914.575 Blatt 10A: NBS-km 61,618 ... 62,677 / BAB Bau-km 24+914.575 - 25+981.851 Blatt 11A: NBS-km 62,677 ... 63,550 / BAB Bau-km 25+981.851 - 26+862.374 Blatt 12B: NBS-km 63,550 ... 64,566 / BAB Bau-km 26+862.374 - 27+910.469		
NBS Band 11 BAB Band 21		Blatt 13B: NBS-km 64,566 ... 65,557 / BAB Bau-km 27+910.469 - 28+935.922 Blatt 14B: NBS-km 65,557 ... 66,591 / BAB Bau-km 28+932.602 - 29+972.459 Blatt 15B: NBS-km 66,591 ... 67,453 / BAB Bau-km 29+972.459 - 30+819.966 Blatt 16B: NBS-km 67,453 ... 68,530 / BAB Bau-km 30+819.966 - 31+887.229 Blatt 17B: NBS-km 68,530 ... 69,646 / BAB Bau-km 31+887.229 - 32+999.337 Blatt 18A: NBS-km 69,640 ... 70,876 / BAB Bau-km 32+999.337 - 34+107.358 Blatt 19B: NBS-km 70,758 ... 71,877 / BAB Bau-km 34+107.358 - 35+224.285 Blatt 20B: NBS-km 71,877 ... 72,998 / BAB Bau-km 35+224.285 - 36+356.840 Blatt 21B: NBS-km 72,998 ... 74,099 / BAB Bau-km 36+346.840 - 37+446.326 Blatt 22B: NBS-km 74,099 ... 75,217 / BAB Bau-km 37+446.326 - 38+535.879 Blatt 23A: NBS-km 75,217 ... 75,250 / BAB Bau-km 38+535.879 - 39+616.372 Blatt 24A: BAB Bau-km 39+616.372 - 40+600.000 Blatt 25A: BAB Bau-km 40+600.000 - 41+111.000		
NBS Band 12 BAB Band 22	9.4	Grunderwerbspläne Blatt 1A: NBS-km 53,80 (PFA-Grenze) - 56,14 / BAB Bau-km 17+365 - 19+458 Blatt 2 : NBS-km 56,14 - 58,78 / BAB Bau-km 19+458 - 22+092 <i>(bleibt frei)</i> Blatt 3B: NBS-km 58,78 - 61,41 / BAB Bau-km 22+092 - 24+715 Blatt 4A: NBS-km 61,41 - 62,90 / BAB Bau-km 24+715 - 26+138 Blatt 5B: NBS-km 62,90 - 65,14 / BAB Bau-km 26+138 - 28+488 Blatt 6B: Nellingen "Bei den Nußhecken" Blatt 7B: NBS-km 65,14 - 68,00 / BAB Bau-km 28+488 - 31+100 Blatt 8B: NBS-km 68,00 - 69,95 / BAB Bau-km 31+100 - 33+290 Blatt 9B: NBS-km 69,95 - 72,68 / BAB Bau-km 33+290 - 36+030 Blatt 10B: Hetzenfeld Blatt 11: NBS-km 72,68 - PFA-Grenze / BAB Bau-km 36+030 - 38+620 <i>(bleibt frei)</i> Blatt 12A: BAB Bau-km 38+620 - PFA-Grenze <i>(bleibt frei)</i>	1:2.500	1-26

**Gesamtinhaltsverzeichnis der Planfeststellungsunterlagen
NBS Stuttgart Augsburg, Bereich Wendlingen - Ulm, PFA 2.3 Albhochfläche**

Ordner	Anl. Nr.	Bezeichnung	Maßstab	Blatt
NBS Band 16 BAB Band 11	12.4.2	Blatt 3A: NBS-km 58,92 - 62,83 / BAB Bau-km 22+226 - 26+137 Blatt 4B: NBS-km 62,83 - 65,78 / BAB Bau-km 26+137 - 29+132 Blatt 5A: Auffüllung Senke Hüttentäle Blatt 6B: NBS-km 65,78 - 69,74 / BAB Bau-km 29+132 - 33+100 Blatt 7B: NBS-km 69,74 - 73,67 / BAB Bau-km 33+100 - 37+023 Blatt 8B: NBS-km 73,67 - 75,250 (PFA-Grenze) / BAB Bau-km 37+023 - 40+300 Blatt 9A: BAB Bau-km 39+390 - 41+111 (PFA-Grenze)		
NBS Band 17 BAB Band 12	12.5 12.5.1	Pläne Tiere und Pflanzen (nur zur Information) Bestandsplan Blatt 1: NBS-km 53,80 (PFA-Grenze) - 54,86 Blatt 2: NBS-km 54,86 - 58,92 / BAB Bau-km 18+478 (PFA-Grenze) - 22+226 Blatt 3: NBS-km 58,92 - 62,83 / BAB Bau-km 22+226 - 26+137 Blatt 4A: NBS-km 62,83 - 65,78 / BAB Bau-km 26+137 - 29+132 Blatt 5A: Auffüllung Senke Hüttentäle Blatt 6A: NBS-km 65,78 - 69,74 / BAB Bau-km 29+132 - 33+100 Blatt 7: NBS-km 69,74 - 73,67 / BAB Bau-km 33+100 - 37+023 Blatt 8: NBS-km 73,67 - 75,250 (PFA-Grenze) / BAB Bau-km 37+023 - 40+300 Blatt 9: BAB Bau-km 39+390 - 41+111 (PFA-Grenze)	1:5.000	1-9
	12.5.2	Bewertung und Konflikte Blatt 1A: NBS-km 53,80 (PFA-Grenze) - 54,86 Blatt 2A: NBS-km 54,86 - 58,92 / BAB Bau-km 18+478 (PFA-Grenze) - 22+226 Blatt 3A: NBS-km 58,92 - 62,83 / BAB Bau-km 22+226 - 26+137 Blatt 4B: NBS-km 62,83 - 65,78 / BAB Bau-km 26+137 - 29+132 Blatt 5A: Auffüllung Senke Hüttentäle Blatt 6B: NBS-km 65,78 - 69,74 / BAB Bau-km 29+132 - 33+100 Blatt 7B: NBS-km 69,74 - 73,67 / BAB Bau-km 33+100 - 37+023 Blatt 8B: NBS-km 73,67 - 75,250 (PFA-Grenze) / BAB Bau-km 37+023 - 40+300 Blatt 9A: BAB Bau-km 39+390 - 41+111 (PFA-Grenze)	1:5.000	1-9
NBS Band 18 BAB Band 13	12.6 12.6.1	Pläne Boden (nur zur Information) Bestandsplan Blatt 1: NBS-km 53,80 (PFA-Grenze) - 54,86 Blatt 2: NBS-km 54,86 - 58,92 / BAB Bau-km 18+478 (PFA-Grenze) - 22+226 Blatt 3: NBS-km 58,92 - 62,83 /	1:5.000	1-9

**Gesamtinhaltsverzeichnis der Planfeststellungsunterlagen
NBS Stuttgart Augsburg, Bereich Wendlingen - Ulm, PFA 2.3 Albhochfläche**

Ordner	Anl. Nr.	Bezeichnung	Maßstab	Blatt	
NBS Band 18 BAB Band 13	12.6.1	BAB Bau-km 22+226 - 26+137 Blatt 4A: NBS-km 62,83 - 65,78 / BAB Bau-km 26+137 - 29+132 Blatt 5A: Auffüllung Senke Hüttentäle Blatt 6A: NBS-km 65,78 - 69,74 / BAB Bau-km 29+132 - 33+100 Blatt 7: NBS-km 69,74 - 73,67 / BAB Bau-km 33+100 - 37+023 Blatt 8: NBS-km 73,67 - 75,250 (PFA-Grenze) / BAB Bau-km 37+023 - 40+300 Blatt 9: BAB Bau-km 39+390 - 41+111 (PFA-Grenze)			
	12.6.2	Bewertung und Konflikte Blatt 1A: NBS-km 53,80 (PFA-Grenze) - 54,86 Blatt 2A: NBS-km 54,86 - 58,92 / BAB Bau-km 18+478 (PFA-Grenze) - 22+226 Blatt 3A: NBS-km 58,92 - 62,83 / BAB Bau-km 22+226 - 26+137 Blatt 4B: NBS-km 62,83 - 65,78 / BAB Bau-km 26+137 - 29+132 Blatt 5A: Auffüllung Senke Hüttentäle Blatt 6B: NBS-km 65,78 - 69,74 / BAB Bau-km 29+132 - 33+100 Blatt 7B: NBS-km 69,74 - 73,67 / BAB Bau-km 33+100 - 37+023 Blatt 8B: NBS-km 73,67 - 75,250 (PFA-Grenze) / BAB Bau-km 37+023 - 40+300 Blatt 9A: BAB Bau-km 39+390 - 41+111 (PFA-Grenze)	1:5.000	1-9	
NBS Band 19 BAB Band 14	12.7	Pläne Klima/Luft, Wasser (nur zur Information)			
	12.7.1	Bestandsplan Blatt 1: NBS-km 53,80 (PFA-Grenze) - 54,86 Blatt 2: NBS-km 54,86 - 58,92 / BAB Bau-km 18+478 (PFA-Grenze) - 22+226 Blatt 3: NBS-km 58,92 - 62,83 / BAB Bau-km 22+226 - 26+137 Blatt 4: NBS-km 62,83 - 65,78 / BAB Bau-km 26+137 - 29+132 Blatt 5: Auffüllung Senke Hüttentäle Blatt 6: NBS-km 65,78 - 69,74 / BAB Bau-km 29+132 - 33+100 Blatt 7: NBS-km 69,74 - 73,67 / BAB Bau-km 33+100 - 37+023 Blatt 8: NBS-km 73,67 - 75,250 (PFA-Grenze) / BAB Bau-km 37+023 - 40+300 Blatt 9: BAB Bau-km 39+390 - 41+111 (PFA-Grenze)	1:5.000	1-9	
	12.7.2	Bewertung und Konflikte Blatt 1A: NBS-km 53,80 (PFA-Grenze) - 54,86 Blatt 2A: NBS-km 54,86 - 58,92 / BAB Bau-km 18+478 (PFA-Grenze) - 22+226 Blatt 3A: NBS-km 58,92 - 62,83 / BAB Bau-km 22+226 - 26+137 Blatt 4B: NBS-km 62,83 - 65,78 / BAB Bau-km 26+137 - 29+132 Blatt 5A: Auffüllung Senke Hüttentäle	1:5.000	1-9	

**Gesamtinhaltsverzeichnis der Planfeststellungsunterlagen
NBS Stuttgart Augsburg, Bereich Wendlingen - Ulm, PFA 2.3 Albhochfläche**

Ordner	Anl. Nr.	Bezeichnung	Maßstab	Blatt
NBS Band 19 BAB Band 14	12.7.2	Blatt 6B: NBS-km 65,78 - 69,74 / BAB Bau-km 29+132 - 33+100 Blatt 7B: NBS-km 69,74 - 73,67 / BAB Bau-km 33+100 - 37+023 Blatt 8B: NBS-km 73,67 - 75,250 (PFA-Grenze) / BAB Bau-km 37+023 - 40+300 Blatt 9A: BAB Bau-km 39+390 - 41+111 (PFA-Grenze)		
NBS Band 20 BAB Band 15	12.8.1B	Maßnahmenübersichtsplan	1:25.000	1
	12.8.2	Maßnahmenpläne Blatt 1B: NBS-km 53,80 (PFA-Grenze) - 56,14 / BAB Bau-km 17+365 - 19+458 Blatt 2B: NBS-km 56,14 - 58,78 / BAB Bau-km 19+458 - 22+092 Blatt 3B: NBS-km 58,78 - 61,41 / BAB Bau-km 22+092 - 24+715 Blatt 4A: NBS-km 61,41 - 62,90 / BAB Bau-km 24+715 - 26+138 Blatt 5B: NBS-km 62,90 - 65,14 / BAB Bau-km 26+138 - 28+488 Blatt 6B: Nellingen "Bei den Nußhecken" Blatt 7B: NBS-km 65,14 - 68,00 / BAB Bau-km 28+488 - 31+100 Blatt 8B: NBS-km 68,00 - 69,95 / BAB Bau-km 31+100 - 33+290 Blatt 9B: NBS-km 69,95 - 72,68 / BAB Bau-km 33+290 - 36+030 Blatt 10B: Hetzenfeld Blatt 11: NBS-km 72,68 - PFA-Grenze / BAB Bau-km 36+030 - 38+620 Blatt 12: NBS ----- BAB Bau-km 38+620 - PFA-Grenze Blatt 13A: Rückbau der K 7324 Blatt 14: Laimerhart <i>Blatt 15A: Dellmannsheim (bleibt frei)</i> <i>Blatt 16A: Laichingen „Zirnenwiese“ (bleibt frei)</i> Blatt 17B: Temmenhausen "Ameisenbüh" Blatt 18A: Scharenstetten „Steinboller“ <i>Blatt 19A: Temmenhausen "Vor dem Eichert" (bleibt frei)</i> Blatt 20B: Wipplingen "Beurer Berg" <i>Blatt 21A: Luizhausen „Weiler“ (bleibt frei)</i> Blatt 22B: Bollingen „Hungerbreite“ Blatt 23B: Stephansweite Blatt 24B: Bermaringen „Birklenmahd“ Blatt 25B: Hofstett-Emerbuch „Rot“ Blatt 26B: Hofstett-Emerbuch „Kirchenhäule“	1:2.500	1-22

**Gesamtinhaltsverzeichnis der Planfeststellungsunterlagen
NBS Stuttgart Augsburg, Bereich Wendlingen - Ulm, PFA 2.3 Albhochfläche**

Ordner	Anl. Nr.	Bezeichnung	Maßstab	Blatt
NBS Band 21 BAB Band 16	12.9A	FFH-Verträglichkeitsstudie "Alb um Nellingen/Merklingen"		
NBS Band 22 BAB Band 7	13	SCHALL- UND ERSCHÜTTERUNGSTECHNISCHE UNTERSUCHUNGEN		
	13.1A	Schalltechnische Untersuchung zu den Einwirkungen aus dem zukünftigen Bahnbetrieb		
	13.1.1	Schallimmissionspläne ohne Lärmschutz BAB (nur zur Information)		
	13.1.1.1	Tag Blatt 1: km 53,8+11 bis 59,5+50 Blatt 2: km 58,5+00 bis 66,0+00 Blatt 3: km 63,0+00 bis 70,5+50 Blatt 4A: km 69,9+50 bis 75,2+50	1:10.000	1-4
	13.1.1.2	Nacht Blatt 1: km 53,8+11 bis 59,5+50 Blatt 2: km 58,5+00 bis 66,0+00 Blatt 3: km 63,0+00 bis 70,5+50 Blatt 4A: km 69,9+50 bis 75,2+50	1:10.000	1-4
	13.1.2	Schallimmissionspläne mit Lärmschutz BAB (nur zur Information) Nacht Blatt 1: km 53,8+11 bis 59,5+50 Blatt 2: km 58,5+00 bis 66,0+00 Blatt 3: km 63,0+00 bis 70,5+50 Blatt 4A: km 69,9+50 bis 75,2+50	1:10.000	1-4
	13.2	Erschütterungstechnische Untersuchung zu den Einwirkungen aus dem zukünftigen Bahnbetrieb (nur zur Information)		
	13.3	Schall- und Erschütterungstechnische Untersuchung zu den Einwirkungen aus dem Baustellenbetrieb (nur zur Information)		
	13.3.1	Schallimmissionspläne		
	13.3.1.1	Tag Blatt 1: km 53,8+11 bis 59,5+50 Blatt 2: km 58,5+00 bis 66,0+00 Blatt 3: km 63,0+00 bis 70,5+50 Blatt 4A: km 69,9+50 bis 75,2+50	1:10.000	1-4
	13.3.1.2	Nacht Blatt 1: km 53,8+11 bis 59,5+50 Blatt 2: km 58,5+00 bis 66,0+00 Blatt 3: km 63,0+00 bis 70,5+50 Blatt 4A: km 69,9+50 bis 75,2+50	1:10.000	1-4
NBS Band 23 BAB Band 8	13.4.B	Gesamtlärmbetrachtung (nur zur Information)		
	13.4.1	Schallimmissionspläne Prognose-Nullfall mit 4-streifiger BAB A8		
	13.4.1.1	Tag Blatt 1: km 53,8+11 bis 59,5+50 Blatt 2: km 58,5+00 bis 66,0+00 Blatt 3: km 63,0+00 bis 70,5+50 Blatt 4A: km 69,9+50 bis 75,2+50	1:10.000	1-4
	13.4.1.2	Nacht Blatt 1: km 53,8+11 bis 59,5+50	1:10.000	1-4

**Gesamtinhaltsverzeichnis der Planfeststellungsunterlagen
NBS Stuttgart Augsburg, Bereich Wendlingen - Ulm, PFA 2.3 Albhochfläche**

Ordner	Anl. Nr. Bezeichnung	Maßstab	Blatt
NBS Band 23 BAB Band 8	13.4.1.2 Blatt 2: km 58,5+00 bis 66,0+00 Blatt 3: km 63,0+00 bis 70,5+50 Blatt 4A: km 69,9+50 bis 75,2+50		
	13.4.2 Schallimmissionspläne Prognose-Planfall mit Neubaustrecke und 6-streifiger BAB A8		
	13.4.2.1 Tag Blatt 1B: km 53,8+11 bis 59,5+50 Blatt 2B: km 58,5+00 bis 66,0+00 Blatt 3B: km 63,0+00 bis 70,5+50 Blatt 4B: km 69,9+50 bis 75,2+50	1:10.000	1-4
	13.4.2.2 Nacht Blatt 1B: km 53,8+11 bis 59,5+50 Blatt 2B: km 58,5+00 bis 66,0+00 Blatt 3B: km 63,0+00 bis 70,5+50 Blatt 4B: km 69,9+50 bis 75,2+50	1:10.000	1-4
	13.4.3 Differenzlärnkarten Prognose-Planfall abzüglich Prognose-Nullfall		
	13.4.3.1 Tag Blatt 1B: km 53,8+11 bis 59,5+50 Blatt 2B: km 58,5+00 bis 66,0+00 Blatt 3B: km 63,0+00 bis 70,5+50 Blatt 4B: km 69,9+50 bis 75,2+50	1:10.000	1-4
	13.4.3.2 Nacht Blatt 1B: km 53,8+11 bis 59,5+50 Blatt 2B: km 58,5+00 bis 66,0+00 Blatt 3B: km 63,0+00 bis 70,5+50 Blatt 4B: km 69,9+50 bis 75,2+50	1:10.000	1-4
	14 INGENIEURGEOLOGIE, ERD- UND INGENIEURBAUWERKE (nur zur Information)		
	14.1A Erläuterungsbericht		
	14.2 Ingenieurgeologische und hydrogeologische Längsschnitte Blatt 1: km 53,811 ... 58,992 Blatt 2: km 58,992 ... 64,568 Blatt 3: km 64,568 ... 70,273 Blatt 4: km 70,273 ... 75,250	1:10.000/2.500	1-4
14.3 Ingenieurgeologischer und hydrogeologischer Längsschnitt	1:25.000/2.500	1	
15 HYDROGEOLOGIE, WASSERWIRTSCHAFT UND ENTWÄSSERUNG			
15.1B Erläuterungsbericht Hydrogeologie und Wasserwirtschaft Beilage 1: Übersichtslageplan mit Grundwassermessstellen, Brunnen, Oberflächengewässern, Grundwassergleichen, Trinkwasserschutzgebieten, Altlagerungen und Altstandorten		1	
15.2B Wasserrechtliche Tatbestände			
15.3B Erläuterungsbericht Entwässerung und Hydraulische Berechnungen			
15.4 Entwässerungslagepläne Blatt 1: km 53,415 ... 54,100 Blatt 2A: km 54,100 ... 54,526 Blatt 3A: km 54,526 .. 55,645 Blatt 4B: km 55,645 .. 56,561 Blatt 5B: km 56,561 ... 57,665 Blatt 6: km 57,665 ... 58,741 Blatt 7A: km 58,741 ... 59,822		1-23	

**Gesamtinhaltsverzeichnis der Planfeststellungsunterlagen
NBS Stuttgart Augsburg, Bereich Wendlingen - Ulm, PFA 2.3 Albhochfläche**

Ordner	Anl. Nr.	Bezeichnung	Maßstab	Blatt
NBS Band 24	15.4	Blatt 8: km 59,822 ... 60,733		
NBS Band 25		Blatt 9: km 60,733 ... 61,618 Blatt 10A: km 61,618 ... 62,677 Blatt 11: km 62,677 ... 63,550 Blatt 12A: km 63,550 ... 64,566 Blatt 13B: km 64,566 ... 65,557 Blatt 14B: km 65,557... 66,591 Blatt 15A: km 66,591 ... 67,453 Blatt 16C: km 67,453 ... 68,530 Blatt 17B: km 68,530 ... 69,646 Blatt 18A: km 69,646 ... 70,876 Blatt 19B: km 70,758 ... 71,877 Blatt 20A: km 71,877 ... 72,998 Blatt 21A: km 72,998 ... 74,099 Blatt 22A: km 74,099 ... 75,217 Blatt 23A: km 75,217 ... 75,250		
NBS Band 26	15.5	Entwässerungshöhenpläne und Längsschnitte Blatt 1: km 53,415 ... 54,100 Blatt 2: km 54,100 ... 54,526 Blatt 3: km 54,526 .. 55,645 Blatt 4B: km 55,645 .. 56,561 Blatt 5B: km 56,561 ... 57,665 Blatt 6: km 57,665 ... 58,741 Blatt 7: km 58,741 ... 59,822 Blatt 8: km 59,822 ... 60,733 Blatt 9: km 60,733 ... 61,618 Blatt 10: km 61,618 ... 62,677 Blatt 11: km 62,677 ... 63,550 Blatt 12: km 63,550 ... 64,566 Blatt 13: km 64,566 ... 65,557 Blatt 14: km 65,557... 66,591 Blatt 15: km 66,591 ... 67,453 Blatt 16: km 67,453 ... 68,530 Blatt 17B: km 68,530 ... 69,646 Blatt 18: km 69,64 ... 70,876 Blatt 19B: km 70,758 ... 71,877 Blatt 20: km 71,877 ... 72,998 Blatt 21: km 72,998 ... 74,099 Blatt 22A: km 74,099 ... 75,217 Blatt 23: km 75,217 ... 75,250 Blatt 24: Längsschnitt 54/7A - 54 /15B Blatt 25: Längsschnitt 54/15.2B - RKB 1 Blatt 26: Längsschnitt 55/2A - RRB 1 Blatt 27: Längsschnitt 58/7B - 58/4C Blatt 28: Längsschnitt 58/9A - RKB 2 Blatt 29: Längsschnitt 58/20A - RRB 2 Blatt 30: Längsschnitt 61/12A - RKB 3 Blatt 31: Längsschnitt 65/18A - RKB 4 Blatt 32B: Längsschnitt RKB 4 - VB 4 Blatt 33: Längsschnitt 67/1C - 67/12B Blatt 34B: Längsschnitt 68/15A - RKB 5	1:1.000/250	1-41

**Gesamtinhaltsverzeichnis der Planfeststellungsunterlagen
NBS Stuttgart Augsburg, Bereich Wendlingen - Ulm, PFA 2.3 Albhochfläche**

Ordner	Anl. Nr.	Bezeichnung	Maßstab	Blatt
NBS Band 26	15.5	Blatt 35B: Längsschnitt 71/1C - 71/3C Blatt 36B: Längsschnitt 71/4A - RKB 6 Blatt 37B: Längsschnitt 71/8A - 71/4C Blatt 38: Längsschnitt 72/3A - 73/1B Blatt 39: Längsschnitt 72/18A - 73/1.2A Blatt 40: Längsschnitt km 75,175 ... 75,250 Blatt 41A: Längsschnitt km 74,099 ... 75,173		
	15.6	Querschnitte Entwässerungsanlagen Blatt 1A: Regelquerschnitt km 53,838..72,250 Blatt 2: Regelquerschnitt km 72,250..75,250 Blatt 3: Regelquerschnitt RKB/VB	1:100	1-3
NBS Band 27	16	BAULOGISTIK		
	16.1	Erläuterungsbericht		
	16.2	Lageplan BE und Transportwege Blatt 1A: km 52,107 ... 56,226 Blatt 2A: km 56,226 ... 60,730 Blatt 3A: km 60,730 ... 63,945 Blatt 4B: km 63,945 ... 67,991 Blatt 5B: km 67,991 ... 72,365 Blatt 6A: km 72,365 ... 76,234 Blatt 7A: Senke Hüttentäle	1:5.000	1-7
	17	VERWERTUNG UND ABLAGERUNG VON ERDMASSEN (nur zur Information)		
	17.1	Erläuterungsbericht		
	17.2	Lageplan Massenverwertung, Seitenablagerung Blatt 1: km 52,107 ... 56,226 Blatt 2: km 56,226.... 60,730 Blatt 3: km 60,730 ... 63,945 Blatt 4: km 63,945 ... 67,991 Blatt 5: km 67,991 ... 72,365 Blatt 6: km 72,365 ... 76,234 Blatt 7: Senke Hüttentäle	1:5.000	1-7



**Gesamtinhaltsverzeichnis der Planfeststellungsunterlagen
sechsstreifiger Ausbau BAB A 8 Karlsruhe - München, Streckenabschnitt Hohenstadt - Ulm-West**

Ordner	Anl. Nr. Bezeichnung	Maßstab	Blatt
BAB Band 1	0 GEMEINSAMES VORWORT Gemeinsames Vorwort Blatt 1B: Übersichtskarte NBS: PFA 2.3 Albhochfläche km 53,811 ... 75,250 BAB: A 8 6streifiger Ausbau im Streckenabschnitt Hohenstadt – Ulm-West	1:25.000	1
	1B ERLÄUTERUNGSBERICHT		
	3 ÜBERSICHTSLAGEPLÄNE Blatt 1B: Bau-km 18+478 bis 22+300 Blatt 2B: Bau-km 22+300 bis 27+880 Blatt 3B: Bau-km 27+880 bis 33+630 Blatt 4B: Bau-km 33+630 bis 41+111	1:10.000	1-4
	4 ÜBERSICHTSHÖHENPLÄNE Blatt 1: Bau-km 18+478 bis 22+300 Blatt 2: Bau-km 22+300 bis 27+900 Blatt 3: Bau-km 27+900 bis 33+600 Blatt 4: Bau-km 33+600 bis 41+111	1:10.000/1.000	1-4
	6 REGELQUERSCHNITTE Blatt 1: Bündelungstrasse Blatt 2: A 8, Ausbau in WSZ III Blatt 3A: kreuzende Straßen Blatt 4A: Wirtschaftswege Blatt 5: Rückbauquerschnitt K7324	1:25,1:50,1:100	1-5
	7 LAGEPLÄNE Blatt 1: (bleibt frei, nur NBS) Blatt 2: (bleibt frei, nur NBS) Blatt 3A: Bau-km 18+478.000 bis 18+964.541 Blatt 4A: Bau-km 18+964.541 bis 19+884.556 Blatt 5A: Bau-km 19+884.556 bis 20+989.634 Blatt 6A: Bau-km 20+989.634 bis 22+055.504 Blatt 7A: Bau-km 22+055.504 bis 23+125.366 Blatt 8: Bau-km 23+125.366 bis 24+031.005 Blatt 9: Bau-km 24+031.005 bis 24+914.575 Blatt 10A: Bau-km 24+914.575 bis 25+981.851	1:1.000	3-27 13a
	BAB Band 2	Blatt 11: Bau-km 25+981.851 bis 26+862.374 Blatt 12A: Bau-km 26+862.374 bis 27+910.469 Blatt 13B: Bau-km 27+910.469 bis 28+935.922 Blatt 13aA: Entwässerung PWC Scharenstetten Blatt 14A: Bau-km 28+932.602 bis 29+972.459 Blatt 15B: Bau-km 29+972.459 bis 30+819.966 Blatt 16C: Bau-km 30+819.966 bis 31+887.229 Blatt 17B: Bau-km 31+887.229 bis 32+999.337 Blatt 18A: Bau-km 32+999.337 bis 34+107.358 Blatt 19A: Bau-km 34+107.358 bis 35+224.285 Blatt 20B: Bau-km 35+224.285 bis 36+356.840 Blatt 21B: Bau-km 36+346.840 bis 37+446.326 Blatt 22B: Bau-km 37+446.326 bis 38+535.879 Blatt 23B: Bau-km 38+535.879 bis 39+616.372 Blatt 24B: Bau-km 39+616.372 bis 40+600.000	

**Gesamtinhaltsverzeichnis der Planfeststellungsunterlagen
sechsstreifiger Ausbau BAB A 8 Karlsruhe - München, Streckenabschnitt Hohenstadt - Ulm-West**

Ordner	Anl. Nr. Bezeichnung	Maßstab	Blatt
BAB Band 2	Blatt 25A: Bau-km 40+600.000 bis 41+111.000 Blatt 26: Rückbau K 7324 Blatt 27: Rückbau K 7324 8 HÖHENPLÄNE Höhenpläne A 8 Blatt 1: (bleibt frei, nur NBS) Blatt 2: (bleibt frei, nur NBS) Blatt 3: Bau-km 18+478.000 bis 18+964.541 Blatt 4: Bau-km 18+964.541 bis 19+884.556 Blatt 5: Bau-km 19+884.556 bis 20+989.634 Blatt 6: Bau-km 20+989.634 bis 22+055.504 Blatt 7: Bau-km 22+055.504 bis 23+125.366	1:2.500 1:2.500 1:1.000/100	3-25
BAB Band 3	Blatt 8: Bau-km 23+125.366 bis 24+031.005 Blatt 9: Bau-km 24+031.005 bis 24+914.575 Blatt 10: Bau-km 24+914.575 bis 25+981.851 Blatt 11: Bau-km 25+981.851 bis 26+862.374 Blatt 12: Bau-km 26+862.374 bis 27+910.469 Blatt 13B: Bau-km 27+910.469 bis 28+935.922 Blatt 14: Bau-km 28+932.602 bis 29+972.459 Blatt 15: Bau-km 29+972.459 bis 30+819.966 Blatt 16B: Bau-km 30+819.966 bis 31+887.229 Blatt 17: Bau-km 31+887.229 bis 32+999.337 Blatt 18: Bau-km 32+999.337 bis 34+107.358 Blatt 19: Bau-km 34+107.358 bis 35+224.285 Blatt 20A: Bau-km 35+224.285 bis 36+356.840 Blatt 21: Bau-km 36+346.840 bis 37+446.326		
BAB Band 4	Blatt 22: Bau-km 37+446.326 bis 38+535.879 Blatt 23: Bau-km 38+535.879 bis 39+616.372 Blatt 24: Bau-km 39+616.372 bis 40+600.000 Blatt 25A: Bau-km 40+600.000 bis 41+111.000 8.1 Höhenpläne kreuzende Straßen Blatt 1: BW 0 Wirtschaftsweg Widderstall Blatt 2: BW 1 Kreisstraße K 7407 Blatt 3: BW 2 Hopferweg Blatt 4: BW 3 Mühlweg Blatt 5A: BW 4 Salbergweg Blatt 6: BW 6 Hohe Aspenweg Blatt 7: BW 7 Blaubeurer Weg Blatt 8: BW 8 Eisbildweg Blatt 9: BW 9 Lixhauweg Blatt 10A: BW 10a Wanneweg Blatt 11: BW 11 Landesstraße L1234 Blatt 11a: BW 12a Grünbrücke Blatt 12B: BW 15 Kreisstraße K 7406 Blatt 13: BW 16 Inneres Hart Blatt 14: BW 17 Blumenhauweg Blatt 15: BW 18 Kuhbergweg	1:1.000/100	1-24
BAB Band 5	Blatt 16: BW 19 Kreisstraße K 7404 Blatt 17: BW 20 Grabenäckerweg Blatt 18: BW 21 GV Böttingen - Dornstadt Blatt 19: BW 22 Landesstraße L1239		

**Gesamtinhaltsverzeichnis der Planfeststellungsunterlagen
sechsstreifiger Ausbau BAB A 8 Karlsruhe - München, Streckenabschnitt Hohenstadt - Ulm-West**

Ordner	Anl. Nr. Bezeichnung	Maßstab	Blatt
BAB Band 5	Blatt 20A: BW 23 Riedäckerweg Blatt 21: BW 24 Wiesenbergweg Blatt 22: BW 25 GV Lehr - Dornstadt Blatt 23: BW 27 Eiselauer Weg Blatt 24: BW 28 DB Ulm-Stuttgart	1:500/50	
	9 GEOLOGIE / HYDROGEOLOGIE 10 INGENIEURBAUWERKE (nur zur Information) 10.1B Verzeichnis der Brücken und Ingenieurbauwerke 10.2 Bauwerksskizzen (ausgewählte Bauwerke)		1-5
BAB Band 6	11 ERGEBNISSE IMMISSIONSTECHNISCHER UNTERSUCHUNGEN		
	11.1 Ergebnisse schalltechnischer Berechnungen zum Ausbau der A 8		
	11.1.1B Erläuterungsbericht		
	11.1.2 Schallimmissionspläne		
	11.1.2.1 Tag und Nacht	1:10.000	1-4
	Blatt 1B: Bau-km 18+478 bis 22+300		
	Blatt 2B: Bau-km 22+300 bis 27+880		
	Blatt 3B: Bau-km 27+880 bis 33+630		
	Blatt 4B: Bau-km 33+630 bis 41+111		
	Blatt 5A: Bau-km 36+100 bis 38+500 (<i>entfällt</i>)	1:2.500	5
	Blatt 6: Bau-km 38+500 bis 41+111 (<i>entfällt</i>)	1:2.500	6
	Blatt 7B: Widderstall	1:1000	7
	Blatt 8B: Temmenhausen	1:1000	8
	Blatt 9B: Böttingen/Bollingen	1:1000	9
	Blatt 10B: Dornstadt "Am Böttinger Weg"	1:1000	10
Blatt 11B: Dornstadt "Im Gries"	1:1000	11	
Blatt 12B: GE-Gebiet Dornstadt	1:1000	12	
11.1.2.2 Nacht (<i>entfällt</i>)	1:10.000	1-4	
Blatt 1: Bau-km 18+478 bis 22+300 (<i>entfällt</i>)			
Blatt 2: Bau-km 22+300 bis 27+880 (<i>entfällt</i>)			
Blatt 3: Bau-km 27+880 bis 33+630 (<i>entfällt</i>)			
Blatt 4A: Bau-km 33+630 bis 41+111 (<i>entfällt</i>)			
Blatt 5A: Bau-km 36+100 bis 38+500 (<i>entfällt</i>)	1:2.500	5	
Blatt 6: Bau-km 38+500 bis 41+111 (<i>entfällt</i>)	1:2.500	6	
11.1.3B Ergebnistabelle			
11.2 Ergebnisse Luftschadstoffberechnung nach MLuS 2005 zum Ausbau der A 8			
11.2.1 Erläuterungsbericht			
11.2.2 Prognosezeitpunkt 2015			
11.2.3 Prognosezeitpunkt 2020			
BAB Band 7 NBS Band 22	11.3 Schall- und Erschütterungstechnische Untersuchung zu den Einwirkungen aus dem Baustellenbetrieb (nur zur Information)		
	11.3.1 Schallimmissionspläne		
	11.3.1.1 Tag	1:10.000	1-4
	Blatt 1: Bau-km 18+478 bis 22+300		

**Gesamtinhaltsverzeichnis der Planfeststellungsunterlagen
sechsstreifiger Ausbau BAB A 8 Karlsruhe - München, Streckenabschnitt Hohenstadt - Ulm-West**

Ordner	Anl. Nr. Bezeichnung	Maßstab	Blatt
BAB Band 7 NBS Band 22	Blatt 2: Bau-km 22+300 bis 27+880 Blatt 3: Bau-km 27+880 bis 33+630 Blatt 4A: Bau-km 33+630 bis 41+111 11.3.1.2 Nacht	1:10.000	1-4
	Blatt 1: Bau-km 18+478 bis 22+300 Blatt 2: Bau-km 22+300 bis 27+880 Blatt 3: Bau-km 27+880 bis 33+630 Blatt 4A: Bau-km 33+630 bis 41+111		
BAB Band 8 NBS Band 23	11.4B Gesamtlämbetrachtung (nur zur Information) 11.4.1 Schallimmissionspläne Prognose-Nullfall mit 4-streifiger BAB A 8		
	11.4.1.1 Tag	1:10.000	1-4
	Blatt 1: Bau-km 18+478 bis 22+300 Blatt 2: Bau-km 22+300 bis 27+880 Blatt 3: Bau-km 27+880 bis 33+630 Blatt 4A: Bau-km 33+630 bis 41+111		
	11.4.1.2 Nacht	1:10.000	1-4
	Blatt 1: Bau-km 18+478 bis 22+300 Blatt 2: Bau-km 22+300 bis 27+880 Blatt 3: Bau-km 27+880 bis 33+630 Blatt 4A: Bau-km 33+630 bis 41+111		
	11.4.2 Schallimmissionspläne Prognose-Planfall mit Neubaustrecke und 6-streifiger BAB A 8		
	11.4.2.1 Tag	1:10.000	1-4
	Blatt 1B: Bau-km 18+478 bis 22+300 Blatt 2B: Bau-km 22+300 bis 27+880 Blatt 3B: Bau-km 27+880 bis 33+630 Blatt 4B: Bau-km 33+630 bis 41+111		
	11.4.2.2 Nacht	1:10.000	1-4
	Blatt 1B: Bau-km 18+478 bis 22+300 Blatt 2B: Bau-km 22+300 bis 27+880 Blatt 3B: Bau-km 27+880 bis 33+630 Blatt 4B: Bau-km 33+630 bis 41+111		
	11.4.3 Differenzlärmkarten Prognose-Planfall abzüglich Prognose-Nullfall		
	11.4.3.1 Tag	1:10.000	1-4
	Blatt 1B: Bau-km 18+478 bis 22+300 Blatt 2B: Bau-km 22+300 bis 27+880 Blatt 3B: Bau-km 27+880 bis 33+630 Blatt 4B: Bau-km 33+630 bis 41+111		
	11.4.3.2 Nacht	1:10.000	1-4
	Blatt 1B: Bau-km 18+478 bis 22+300 Blatt 2B: Bau-km 22+300 bis 27+880 Blatt 3B: Bau-km 27+880 bis 33+630 Blatt 4B: Bau-km 33+630 bis 41+111		
BAB Band 9 NBS Band 14	12 LANDSCHAFTSPFLEGERISCHER BEGLEITPLAN 12.0 Landschaftspflegerischer Begleitplan (LBP) 12.0.1B Allgemeiner Teil 12.0.2C Erläuterungsbericht Landschaftspflegerischer Begleitplan NBS		
BAB Band 10 NBS Band 15	12.0.3C Erläuterungsbericht Landschaftspflegerischer Begleitplan BAB		

**Gesamtinhaltsverzeichnis der Planfeststellungsunterlagen
sechsstreifiger Ausbau BAB A 8 Karlsruhe - München, Streckenabschnitt Hohenstadt - Ulm-West**


Ordner	Anl. Nr.	Bezeichnung	Maßstab	Blatt
BAB Band 12 NBS Band 17		Blatt 3A: NBS-km 58,92 - 62,83; BAB Bau-km 22+226 - 26+137 Blatt 4B: NBS-km 62,83 - 65,78; BAB Bau-km 26+137 - 29+132 Blatt 5A: Auffüllung Senke Hüttentäle Blatt 6B: NBS-km 65,78 - 69,74; BAB Bau-km 29+132 - 33+100 Blatt 7B: NBS-km 69,74 - 73,67; BAB Bau-km 33+100 - 37+023 Blatt 8B: NBS-km 73,67 - 75,250 (PFA-Grenze); BAB Bau-km 37+023 - 40+300 Blatt 9A: BAB Bau-km 39+390 - 41+111 (PFA-Grenze)		
BAB Band 13 NBS Band 18	12.0.6 12.0.6.1	Pläne Boden (nur zur Information) Bestandsplan	1:5.000	1-9
		Blatt 1: NBS-km 53,80 (PFA-Grenze) - 54,86 Blatt 2: NBS-km 54,86 - 58,92; BAB Bau-km 18+478 (PFA-Grenze) - 22+226 Blatt 3: NBS-km 58,92 - 62,83; BAB Bau-km 22+226 - 26+137 Blatt 4A: NBS-km 62,83 - 65,78; BAB Bau-km 26+137 - 29+132 Blatt 5A: Auffüllung Senke Hüttentäle Blatt 6A: NBS-km 65,78 - 69,74; BAB Bau-km 29+132 - 33+100 Blatt 7: NBS-km 69,74 - 73,67; BAB Bau-km 33+100 - 37+023 Blatt 8: NBS-km 73,67 - 75,250 (PFA-Grenze); BAB Bau-km 37+023 - 40+300 Blatt 9: BAB Bau-km 39+390 - 41+111 (PFA-Grenze)		
	12.0.6.2	Bewertung und Konflikt	1:5.000	1-9
		Blatt 1A: NBS-km 53,80 (PFA-Grenze) - 54,86 Blatt 2A: NBS-km 54,86 - 58,92; BAB Bau-km 18+478 (PFA-Grenze) - 22+226 Blatt 3A: NBS-km 58,92 - 62,83; BAB Bau-km 22+226 - 26+137 Blatt 4B: NBS-km 62,83 - 65,78; BAB Bau-km 26+137 - 29+132 Blatt 5A: Auffüllung Senke Hüttentäle Blatt 6B: NBS-km 65,78 - 69,74; BAB Bau-km 29+132 - 33+100 Blatt 7B: NBS-km 69,74 - 73,67; BAB Bau-km 33+100 - 37+023 Blatt 8B: NBS-km 73,67 - 75,250 (PFA-Grenze); BAB Bau-km 37+023 - 40+300 Blatt 9A: BAB Bau-km 39+390 - 41+111 (PFA-Grenze)		
BAB Band 14 NBS Band 19	12.0.7 12.0.7.1	Pläne Klima/Luft, Wasser (nur zur Information) Bestandsplan	1:5.000	1-9
		Blatt 1: NBS-km 53,80 (PFA-Grenze) - 54,86 Blatt 2: NBS-km 54,86 - 58,92; BAB Bau-km 18+478 (PFA-Grenze) - 22+226 Blatt 3: NBS-km 58,92 - 62,83; BAB Bau-km 22+226 - 26+137 Blatt 4: NBS-km 62,83 - 65,78; BAB Bau-km 26+137 - 29+132 Blatt 5: Auffüllung Senke Hüttentäle		

**Gesamtinhaltsverzeichnis der Planfeststellungsunterlagen
sechsstreifiger Ausbau BAB A 8 Karlsruhe - München, Streckenabschnitt Hohenstadt - Ulm-West**

Ordner	Anl. Nr. Bezeichnung	Maßstab	Blatt
BAB Band 14 NBS Band 19	Blatt 6: NBS-km 65,78 - 69,74; BAB Bau-km 29+132 - 33+100 Blatt 7: NBS-km 69,74 - 73,67; BAB Bau-km 33+100 - 37+023 Blatt 8: NBS-km 73,67 - 75,250 (PFA-Grenze); BAB Bau-km 37+023 - 40+300 Blatt 9: BAB Bau-km 39+390 - 41+111 (PFA-Grenze) 12.0.7.2 Bewertung und Konflikte Blatt 1A: NBS-km 53,80 (PFA-Grenze) - 54,86 Blatt 2A: NBS-km 54,86 - 58,92; BAB Bau-km 18+478 (PFA-Grenze) - 22+226 Blatt 3A: NBS-km 58,92 - 62,83; BAB Bau-km 22+226 - 26+137 Blatt 4B: NBS-km 62,83 - 65,78; BAB Bau-km 26+137 - 29+132 Blatt 5A: Auffüllung Senke Hüttentäle Blatt 6B: NBS-km 65,78 - 69,74; BAB Bau-km 29+132 - 33+100 Blatt 7B: NBS-km 69,74 - 73,67; BAB Bau-km 33+100 - 37+023 Blatt 8B: NBS-km 73,67 - 75,250 (PFA-Grenze); BAB Bau-km 37+023 - 40+300 Blatt 9A: BAB Bau-km 39+390 - 41+111 (PFA-Grenze)	1:5.000	1-9
BAB Band 15 NBS Band 20	12.0.8.1B Maßnahmenübersichtsplan 12.0.8.2 Maßnahmenpläne Blatt 1B: NBS-km 53,80 (PFA-Grenze) - 56,14; BAB Bau-km 17+365 - 19+458 Blatt 2B: NBS-km 56,14 - 58,78; BAB Bau-km 19+458 - 22+092 Blatt 3B: NBS-km 58,78 - 61,41; BAB Bau-km 22+092 - 24+715 Blatt 4A: NBS-km 61,41 - 62,90; BAB Bau-km 24+715 - 26+138 Blatt 5B: NBS-km 62,90 - 65,14 BAB Bau-km 26+138 - 28+488 Blatt 6B: Nellingen "Bei den Nußhecken" Blatt 7B: NBS-km 65,14 - 68,00; BAB Bau-km 28+488 - 31+100 Blatt 8B: NBS-km 68,00 - 69,95; BAB Bau-km 31+100 - 33+290 Blatt 9B: NBS-km 69,95 - 72,68; BAB Bau-km 33+290 - 36+030 Blatt 10B: Hetzenfeld Blatt 11: NBS-km 72,68 - PFA-Grenze; BAB Bau-km 36+030 - 38+620 Blatt 12: NBS ----- BAB Bau-km 38+620 - PFA-Grenze Blatt 13A: Rückbau der K 7324 Blatt 14: Laimerhart <i>Blatt 15A: Dellmannsheim (bleibt frei)</i> <i>Blatt 16A: Laichingen „Zirnenwiese“ (bleibt frei)</i> Blatt 17B: Temmenhausen "Ameisenbühl" Blatt 18A: Scharenstetten „Steinboller“ <i>Blatt 19A: Temmenhausen "Vor dem Eichert" (bleibt frei)</i> Blatt 20B: Wipplingen "Beurer Berg"	1:25.000 1:2.500	1 1-22

**Gesamtinhaltsverzeichnis der Planfeststellungsunterlagen
sechsstreifiger Ausbau BAB A 8 Karlsruhe - München, Streckenabschnitt Hohenstadt - Ulm-West**

Ordner	Anl. Nr.	Bezeichnung	Maßstab	Blatt
BAB Band 22 NBS Band 12		Blatt 15B: Dellmannsheim Blatt 16B: Laichingen "Zirnenwiese" Blatt 17B: Temmenhausen "Ameisenbühl" <i>Blatt 18A: bleibt frei</i> Blatt 19B: Temmenhausen "Vor dem Eichert" Blatt 20A: Wipplingen "Beurer Berg" Blatt 21B: Luizhausen „Weiler“ Blatt 22B: Bollingen "Hungerbreite" Blatt 23B: Stephansweite Blatt 24B: Bermaningen „Birkenmahd“ Blatt 25B: Hofstett-Emerbuch „Rot“ Blatt 26B: Hofstett-Emerbuch „Kirchenhäule“		
BAB Band 23	15 15.1B 15.2	SONSTIGE UNTERLAGEN Bauwerksverzeichnis charakteristische Querprofile Blatt 1: (bleibt frei, nur NBS) Blatt 2: 18+857.420 Blatt 3: 22+116.660 Blatt 4: 23+056.550 Blatt 5A: 25+473.210 Blatt 6: 26+469.215 Blatt 7: 27+624.340 Blatt 8: 28+260.680 Blatt 9: 28+975.170 Blatt 10: 30+673.810 Blatt 11: 31+453.070 Blatt 12: 32+853.060 Blatt 13: 34+491.410 Blatt 14: 35+351.410 Blatt 15: 36+051.540 Blatt 16B: 37+251.220 Blatt 17: 38+751.160 Blatt 18A: 40+751.810	 1:200	 2-18
	16 16.1 16.2	BAULOGISTIK Erläuterungsbericht Lagepläne zur Verkehrsführung während der Bauzeit Blatt 1: 1. Bauabschnitt Blatt 1.1: 1. Bauabschnitt Bereich AS Ulm-West Blatt 2: 2. Bauabschnitt Blatt 3: 3. Bauabschnitt Blatt 4: 4. Bauabschnitt	 1:10.000/1.000 1:2.500 1:10.000/1.000 1:10.000/1.000 1:10.000/1.000	 1-5



**Ausbau- und
Neubaustrecke
Stuttgart - Augsburg**



Bereich Wendlingen - Ulm

Geographische Codierung

2	3	0	1	0	1
PFA	Bauabschnitt	Blattschnitt			

Blattschnittcodierung

4	8	1	3				
Streckennummer				Bezirk			

Organisatorische Codierung

P	U	a	i	U	K	E	1	0	0
Phase	Planzeichen			Gewerk	Ebene	Planinhalt	Index		

Auftraggeber
DB ProjektBau GmbH
Niederlassung Südwest
Projektzentrum Stuttgart
Mönchstraße 29
70191 Stuttgart
Tel. 07 11 / 2092 - 7700
Fax. 07 11 / 2092 - 7730

Ersetzt:
Anlage DB 12.8.1
Blatt 1A von 1
Anlage BAB 12.0.8.1
Blatt 1A von 1

Planer - bearbeitet im Auftrag der
DB ProjektBau GmbH
Aufgestellt:
ARGE BAADER-BOSCH
ARGE BAADER-BOSCH
Weissenburger Straße 19
D-91710 Gunzenhausen
Tel. 09831 / 6193 - 0
Fax 09831 / 6193 - 11
Gunzenhausen, 05.05.2008

**Straßenbauverwaltung Baden-Württemberg
Regierungspräsidium Tübingen**

Straße: **A8, Karlsruhe - München**
Streckenabschnitt: Hohenstadt - Ulm-West



Abt. 4 - Straßenwesen und Verkehr -
Ref. 44 - Planung

Entwurf:
ARGE BAADER-BOSCH
D-91710 Gunzenhausen - Weissenburger Straße 19
Tel. 09831/6193-0 - Fax. 09831/6193-11
Gunzenhausen, 05.05.2008

NSI-SAP-PS-PSP-Element

V.24	20.	A0008_.	A08.	117.	02
------	-----	---------	------	------	----

PROJIS - Nummer				Straßenplan Nr.			
Land	Jahr	laufende Nummer	VKE	Vertrag			
0	8	9	1	0	5	0	2
				0	0	0	1

	von Netzknoten				nach Netzknoten				Station									
Anfangsstation	7	4	2	3	0	3	0	7	4	2	4	0	2	7	4	9	7	8
Endstation	7	5	2	5	0	5	1	7	5	2	6	0	0	8	1	0	3	7


Maßnahmenübersichtsplan

	Datum	Name
Gezeichnet	09/05	Si
Bearbeiter	09/05	Sk / Kō

Maßstab 1:25000

"Urheberschutz" - Alle Rechte bei der DBProjektBau GmbH
und der Straßenbauverwaltung Baden-Württemberg

Freigabe
DB ProjektBau GmbH
RP Tübingen REF 44
19Z - 01
gez. i.V. Märtterer
Suttgart, den 23.05.2008
Tübingen, den 23.05.2008



Festgestellt mit
Planfeststellungsbeschluss des
Regierungspräsidiums Tübingen vom
12. November 2008, Az.: 15-3/0513.2-21/
DB NBS PFA 2.3 / A 8 Hohenstadt - Ulm-West

Ersatz für Plan-Nr.	Phase	Index
Ersetzt durch Plan-Nr.		

Anlage Planfeststellungsunterlagen

Anlage DB 12.8.1
Blatt 1 B von 1
Anlage BAB 12.0.8.1
Blatt 1 B von 1

12.8.1 / 12.0.8.1
NBS / BAB

gemeinsame PLANFESTSTELLUNG NBS / BAB

NBS: PFA 2.3 Albhochfläche, im Bereich der
Gemeinden Laichingen - Dornstadt

BAB: A8, Karlsruhe - München
Streckenabschnitt Hohenstadt - Ulm-West



**Ausbau- und
Neubaustrecke
Stuttgart - Augsburg**



Bereich Wendlingen - Ulm

Geographische Codierung

2.3	0	1	0	1
PFA	Bauabschnitt	Blattschnitt		

Blattschnittcodierung

4	8	1	3	L	E	-	5	0
Streckennummer				Bezirk				

Organisatorische Codierung

P	U	a	I	U	K	E	1	0	0
Phase	Planzeichen			Gewerk	Ebene	Planinhalt	Index		

Auftraggeber
DB ProjektBau GmbH
Niederlassung Südwest
Projektzentrum Stuttgart
Mönchstraße 29
70191 Stuttgart
Tel. 07 11 / 2092 - 7700
Fax. 07 11 / 2092 - 7730

Ersetzt:
Anlage DB 12.8.2
Blatt 1A von 22
Anlage BAB 12.0.8.2
Blatt 1A von 22

Planer - bearbeitet im Auftrag der
DB ProjektBau GmbH
ARGE BAADER-BOSCH
Weißburger Straße 19
D-91710 Gunzenhausen
Tel. 09831 / 6193-0
Fax 09831 / 6193-11

Aufgestellt:
ARGE BAADER-BOSCH
q-hua
Gunzenhausen, 05.05.2008

Straßenbauverwaltung Baden-Württemberg
Regierungspräsidium Tübingen

Straße: A8 Karlsruhe - München
Streckenabschnitt: Hohenstadt - Ulm-West



Abt. 4 - Straßenwesen und Verkehr -
Ref. 44 - Planung

Entwurf:
ARGE BAADER-BOSCH
D-91710 Gunzenhausen - Weißburger Straße 19
Tel. 09831 / 6193-0 - Fax 09831 / 6193-11
q-hua
Gunzenhausen, 05.05.2008

NSI-SAP-PS-PSP-Element

V.24	20.	A0008_	A08.	117.	03
------	-----	--------	------	------	----

PROJIS - Nummer

Straßenplan Nr.

Land	Jahr	laufende Nummer	VKE	Vertrag				
08	91	0502	00	01				

	von Netzknoten				nach Netzknoten				Station											
Anfangsstation	7	4	2	3	0	3	0		7	4	2	4	0	2	7		4	9	7	8
Endstation	7	5	2	5	0	5	1		7	5	2	6	0	0	8		1	0	3	7

Maßnahmen
BAB km 17+365 - 19+458
NBS km 53,80 - 56,14

	Datum	Name
Gezeichnet	09/05	SI / Ke
Bearbeiter	09/05	Sk / Kö

Maßstab 1:2500

"Urheberschutz" - Alle Rechte bei der DBProjektBau GmbH
und der Straßenbauverwaltung Baden-Württemberg

Freigabe
DB ProjektBau GmbH
RP Tübingen REF 44
192 - 02
gez. i.V. Märtterer
W...
Stuttgart, den 23.05.2008
Tübingen, den 23.05.2008




Festgestellt mit
Planfeststellungsbeschluss des
Regierungspräsidiums Tübingen vom
12. November 2008, Az.: 15-3/0513.2-21/
DB NBS PFA 2.3 / A 8 Hohenstadt - Ulm-West

Ersatz für Plan-Nr. Phase Index
Ersetzt durch Plan-Nr.

Anlage Planfeststellungsunterlagen

Anlage DB 12.8.2
Blatt 1 B von 26
Anlage BAB 12.0.8.2
Blatt 1 B von 26



Ausbau- und
Neubaustrecke
Stuttgart - Augsburg



Bereich Wendlingen - Ulm

Geographische Codierung

2	3	0	1	0	2
PFA		Bauabschnitt		Blattschnitt	

Blattschnittcodierung

4	8	1	3	L	H	-	5	0
Streckennummer				Bezirk				

Organisatorische Codierung

P	U	a	I	U	K	E	1	0	0
Phase	Planzeichen			Gewerk	Ebene	Planinhalt	Index		

Auftraggeber

DB ProjektBau GmbH
Niederlassung Südwest
Projektzentrum Stuttgart
Mönchstraße 29
70191 Stuttgart
Tel. 07 11 / 2092 - 7700
Fax. 07 11 / 2092 - 7730

Ersetzt:

Anlage DB 12.8.2
Blatt 2A von 22

Anlage BAB 12.0.8.2
Blatt 2A von 22

Planer - bearbeitet im Auftrag der
DB ProjektBau GmbH

ARGE BAADER-BOSCH
Weißburger Straße 19
D-91710 Gunzenhausen
Tel. 09831 / 6193-0
Fax 09831 / 6193-11

Aufgestellt:

ARGE BAADER-BOSCH

q-hua
Gunzenhausen, 05.05.2008

Straßenbauverwaltung Baden-Württemberg
Regierungspräsidium Tübingen

Straße: A8 Karlsruhe - München
Streckenabschnitt: Hohenstadt - Ulm-West



Abt. 4 - Straßenwesen und Verkehr -
Ref. 44 - Planung

Entwurf

ARGE BAADER-BOSCH
D-91710 Gunzenhausen · Weißburger Straße 19
Tel. 09831 / 6193-0 · Fax 09831 / 6193-11

q-hua
Gunzenhausen, 05.05.2008

NSI-SAP-PS-PSP-Element

V.24	20.	A0008_	A08.	117.	03
------	-----	--------	------	------	----

PROJIS - Nummer

Land	Jahr	laufende Nummer	VKE	Vertrag							
0	8	9	1	0	5	0	2	0	0	0	1

Straßenplan Nr.

--	--	--	--	--	--

von Netzknoten

nach Netzknoten

Station

Anfangsstation

7 4 2 3 0 3 0

7 4 2 4 0 2 7

4 9 7 8

Endstation

7 5 2 5 0 5 1

7 5 2 6 0 0 8

1 0 3 7

Maßnahmen
BAB km 19+458 - 22+092
NBS km 56,14 - 58,78

	Datum	Name
Gezeichnet	09/05	SI / Ke
Bearbeiter	09/05	Sk / K8

Maßstab 1:2500

"Urheberschutz" - Alle Rechte bei der DBProjektBau GmbH
und der Straßenbauverwaltung Baden-Württemberg

Freigabe

DB ProjektBau GmbH

RP Tübingen REF 44
192 - 03

gez. i.V. Märtterer

W

Stuttgart, den 23.05.2008

Tübingen, den 23.05.2008

Ersatz für Plan-Nr.

Phase	Index

Ersetzt durch
Plan-Nr.

--	--

Anlage Planfeststellungsunterlagen

Anlage DB 12.8.2
Blatt 2 B von 26

Anlage BAB 12.0.8.2
Blatt 2 B von 26



Festgestellt mit
Planfeststellungsbeschluss des
Regierungspräsidiums Tübingen vom
12. November 2008, Az.: 15-3/0513.2-21/
DB NBS PFA 2.3 / A 8 Hohenstadt - Ulm-West



**Ausbau- und
Neubaustrecke
Stuttgart - Augsburg**



Bereich Wendlingen - Ulm

Geographische Codierung

2.3	0	1	0	3
PFA	Bauabschnitt	Blattschnitt		

Blattschnittcodierung

4	8	1	3	L	M	-	5	0
Streckennummer				Bezirk				

Organisatorische Codierung

P	U	a	i	U	K	E	1	0	0
Phase	Planzeichen			Gewerk	Ebene	Planinhalt	Index		

Auftraggeber

DB ProjektBau GmbH

Niederlassung Südwest
Projektzentrum Stuttgart
Mönchstraße 29
70191 Stuttgart
Tel. 07 11 / 2092 - 7700
Fax. 07 11 / 2092 - 7730

Ersetzt:

Anlage DB 12.8.2
Blatt 3A von 22

Anlage BAB 12.0.8.2
Blatt 3A von 22

Planer - bearbeitet im Auftrag der
DB ProjektBau GmbH

ARGE BAADER-BOSCH
Weissenburger Straße 19
D-91710 Gunzenhausen
Tel. 09831 / 6193-0
Fax 09831 / 6193-11

Aufgestellt:

ARGE BAADER-BOSCH

q. hua

Gunzenhausen, 05.05.2008

**Straßenbauverwaltung Baden-Württemberg
Regierungspräsidium Tübingen**

Straße: A8 Karlsruhe - München
Streckenabschnitt: Hohenstadt - Ulm-West



**Abt. 4 - Straßenwesen und Verkehr -
Ref. 44 - Planung**

Entwurf:

ARGE BAADER-BOSCH
D-91710 Gunzenhausen - Weissenburger Straße 19
Tel. 09831 / 6193-0 - Fax 09831 / 6193-11

q. hua

Gunzenhausen, 05.05.2008

NSI-SAP-PS-PSP-Element

V.24	20.	A0008_	A08.	117.	03
------	-----	--------	------	------	----

PROJIS - Nummer

Land	Jahr	laufende Nummer	VKE	Vertrag	Straßenplan Nr.									
0	8	9	1	0	5	0	2	0	0	0	1			

	von Netzknoten				nach Netzknoten				Station									
Anfangsstation	7	4	2	3	0	3	0	7	4	2	4	0	2	7	4	9	7	8
Endstation	7	5	2	5	0	5	1	7	5	2	6	0	0	8	1	0	3	7

**Maßnahmen
BAB km 22+092 - 24+715
NBS km 58,78 - 61,41**

	Datum	Name
Gezeichnet	09/05	SI / Ke
Bearbeiter	09/05	Sk / Kö

Maßstab **1:2500**

"Urheberschutz" - Alle Rechte bei der DBProjektBau GmbH
und der Straßenbauverwaltung Baden-Württemberg

Freigabe

DB ProjektBau GmbH

RP Tübingen REF 44

192-04

gez. i.V. Märtterer

W

Stuttgart, den 23.05.2008

Tübingen, den 23.05.2008

Ersatz für Plan-Nr.

Phase Index

Ersetzt durch
Plan-Nr.


Anlage Planfeststellungsunterlagen

Anlage DB 12.8.2
Blatt 3 B von 26

Anlage BAB 12.0.8.2
Blatt 3 B von 26



Festgestellt mit
Planfeststellungsbeschluss des
Regierungspräsidiums Tübingen vom:
12. November 2008, Az.: 15-3/0513.2-21/
DB NBS PFA 2.3 / A 8 Hohenstadt - Ulm-West



Ausbau- und
 Neubaustrecke
 Stuttgart - Augsburg



Bereich Wendlingen - Ulm

Geographische Codierung

23	01	04
PFA	Baubabschnitt	Blattschnitt

Blattschnittcodierung

4813	LO	50
Streckennummer	Bezirk	

Organisatorische Codierung

P	UaI	UKE1	00
Phase	Planzeichen	Gewerk Ebene	Planinhalt Index

Auftraggeber

DB ProjektBau GmbH

Niederfassung Südwest
 Projektzentrum Stuttgart
 Mönchstraße 29
 70191 Stuttgart
 Tel. 07 11 / 2092 - 7700
 Fax. 07 11 / 2092 - 7730

Ersetzt:

Anlage	DB	12.8.2
Blatt	4	von 14
Anlage	BAB	12.0.8.2
Blatt	4	von 14

Planer - bearbeitet im Auftrag der
 DB ProjektBau GmbH

ARGE BAADER-BOSCH
 Weißenburger Straße 19
 D-91710 Gunzenhausen
 Tel. 09831 / 6193-0
 Fax 09831 / 6193-11

Aufgestellt:

ARGE BAADER-BOSCH

q.kraus
 Gunzenhausen, 05.05.2008

Straßenbauverwaltung Baden-Württemberg
Regierungspräsidium Tübingen

Straße: A8 Karlsruhe - München
 Streckenabschnitt: Hohenstadt - Ulm-West



Abt. 4 - Straßenwesen und Verkehr -
 Ref. 44 - Planung

Entwurf:

ARGE BAADER-BOSCH
 D-91710 Gunzenhausen - Weißenburger Straße 19
 Tel. 09831 / 6193-0 - Fax 09831 / 6193-11

q.kraus
 Gunzenhausen, 05.05.2008

NSI-SAP-PS-PSP-Element

V.24	20.	A0008_	A08.	117.	03
------	-----	--------	------	------	----

PROJIS - Nummer

Land	Jahr	laufende Nummer	VKE	Vertrag	Straßenplan Nr.			
08	91	0502	00	01				

	von Netzknoten				nach Netzknoten				Station									
Anfangsstation	7	4	2	3	0	3	0	7	4	2	4	0	2	7	4	9	7	8
Endstation	7	5	2	5	0	5	1	7	5	2	6	0	0	8	1	0	3	7


Maßnahmen
BAB km 24+715 - 26+138
NBS km 61,41 - 62,90

	Datum	Name
Gezeichnet	09/05	SI / Ke
Bearbeiter	09/05	Sk / Kö

Maßstab 1:2500

"Urheberschutz" - Alle Rechte bei der DBProjektBau GmbH
 und der Straßenbauverwaltung Baden-Württemberg

Freigabe
 DB ProjektBau GmbH
 RP Tübingen REF 44
 192-05
Wanner
 gez. i.V. Märtterer
 Stuttgart, den 23.05.2008
 Tübingen, den 23.05.2008




Festgestellt mit
 Planfeststellungsbeschluss des
 Regierungspräsidiums Tübingen vom
 12. November 2008, Az.: 15-3/0513.2-21/
 DB NBS PFA 2.3 / A 8 Hohenstadt - Ulm-West

Ersatz für Plan-Nr.	Phase	Index
Ersatz durch Plan-Nr.		

Anlage Planfeststellungsunterlagen

Anlage	DB	12.8.2
Blatt	4 A	von 22
Anlage	BAB	12.0.8.2
Blatt	4 A	von 22



**Ausbau- und
Neubaustrecke
Stuttgart - Augsburg**



Bereich Wendlingen - Ulm

Geographische Codierung

2.3	0	1	0	5
PFA	Bauabschnitt	Blattschnitt		

Blattschnittcodierung

4	8	1	3	L	R	-	5	0
Streckennummer			Bezirk					

Organisatorische Codierung

P	U	a	I	U	K	E	1	0	0
Phase	Planzeichen		Gewerk	Ebene	Planinhalt		Index		

Auftraggeber

DB ProjektBau GmbH

Niederlassung Südwest
Projektzentrum Stuttgart
Möndstraße 29
70191 Stuttgart
Tel. 07 11 / 2092 - 7700
Fax. 07 11 / 2092 - 7730

Ersetzt:

Anlage	DB	12.8.2
Blatt	5A	von 22
Anlage	BAB	12.0.8.2
Blatt	5A	von 22

Planer - bearbeitet im Auftrag der
DB ProjektBau GmbH

ARGE BAADER-BOSCH
Weißburger Straße 19
D-91710 Gunzenhausen
Tel. 09831 / 6193-0
Fax 09831 / 6193-11

Aufgestellt:

ARGE BAADER-BOSCH

Gunzenhausen, 05.05.2008

**Straßenbauverwaltung Baden-Württemberg
Regierungspräsidium Tübingen**

Straße: A8 Karlsruhe - München
Streckenabschnitt: Hohenstadt - Ulm-West



**Abt. 4 - Straßenwesen und Verkehr -
Ref. 44 - Planung**

Entwurf:

ARGE BAADER-BOSCH
D-91710 Gunzenhausen - Weißburger Straße 19
Tel. 09831 / 6193-0 - Fax 09831 / 6193-11

Gunzenhausen, 05.05.2008

NSI-SAP-PS-PSP-Element

V.24

20.

A0008_

A08.

117.

03

PROJIS - Nummer

Land	Jahr	laufende Nummer	VKE	Vertrag
08	91	0502	00	01

Straßenplan Nr.

--	--	--	--	--

von Netzknoten

nach Netzknoten

Station

Anfangsstation

7	4	2	3	0	3	0
---	---	---	---	---	---	---

7	4	2	4	0	2	7
---	---	---	---	---	---	---

4	9	7	8
---	---	---	---

Endstation

7	5	2	5	0	5	1
---	---	---	---	---	---	---

7	5	2	6	0	0	8
---	---	---	---	---	---	---

1	0	3	7
---	---	---	---

Maßnahmen

BAB km 26+138 - 28+488

NBS km 62,90 - 65,14

Datum Name

Gezeichnet 09/05 SI / Ke

Bearbeiter 09/05 Sk / KÖ

Maßstab **1:2500**

"Urheberschutz" - Alle Rechte bei der DBProjektBau GmbH
und der Straßenbauverwaltung Baden-Württemberg

Freigabe
DB ProjektBau GmbH

RP Tübingen REF 44
192-06

gez. i.V. Märtterer

Stuttgart, den 23.05.2008

Tübingen, den 23.05.2008

Ersatz für Plan-Nr.

Phase	Index

Ersetzt durch
Plan-Nr.

--	--


Anlage Planfeststellungsunterlagen

Anlage	DB	12.8.2
Blatt	5 B	von 26

Anlage	BAB	12.0.8.2
Blatt	5 B	von 26



Festgestellt mit
Planfeststellungsbeschluss des
Regierungspräsidiums Tübingen vom
12. November 2008, Az.: 15-3/0513.2-21/
DB NBS PFA 2.3 / A 8 Hohenstadt - Ulm-West



Ausbau- und
Neubaustrecke
Stuttgart - Augsburg



Bereich Wendlingen - Ulm

Geographische Codierung			Blattschnittcodierung			Organisatorische Codierung					
2.3	0 1	0 6	4 8 1 3	L R -	5 2	P	U a l	U K E 1	0 0		
PFA	Bauabschnitt	Blattschnitt	Streckennummer	Bezirk		Phase	Planzeichen	Gewerk	Ebene	Planinhalt	Index

Auftraggeber
DB ProjektBau GmbH
Niederlassung Südwest
Projektzentrum Stuttgart
Mönchstraße 29
70191 Stuttgart
Tel. 07 11 / 2092 - 7700
Fax. 07 11 / 2092 - 7730

Ersetzt:
Anlage DB 12.8.2
Blatt 6A von 22
Anlage BAB 12.0.8.2
Blatt 6A von 22

Planer - bearbeitet im Auftrag der
DB ProjektBau GmbH
Aufgestellt:
ARGE BAADER-BOSCH
q.kra
Gunzenhausen, 05.05.2008

Straßenbauverwaltung Baden-Württemberg
Regierungspräsidium Tübingen

Straße: A8 Karlsruhe - München
Streckenabschnitt: Hohenstadt - Ulm-West



Abt. 4 - Straßenwesen und Verkehr -
Ref. 44 - Planung

Entwurf:
ARGE BAADER-BOSCH
D-61710 Gunzenhausen - Weißenburger Straße 19
Tel. 09831 / 6193-0 - Fax 09831 / 6193-11
q.kra
Gunzenhausen, 05.05.2008

NSI-SAP-PS-PSP-Element					
V.24	20.	A0008	A08.	117.	03

PROJIS - Nummer					Straßenplan Nr.			
Land	Jahr	laufende Nummer	VKE	Vertrag				
0 8	9 1	0 5 0 2	0 0	0 1				

	von Netzknoten				nach Netzknoten				Station									
Anfangsstation	7	4	2	3	0	3	0	7	4	2	4	0	2	7	4	9	7	8
Endstation	7	5	2	5	0	5	1	7	5	2	6	0	0	8	1	0	3	7

<p>Maßnahmen Nellingen "Bei den Nußhecken"</p>	Datum	Name	
	Gezeichnet	09/05	SI / Ke
	Bearbeiter	09/05	SK / Kö
Maßstab 1:2500			

"Urheberschutz" - Alle Rechte bei der DBProjektBau GmbH
und der Straßenbauverwaltung Baden-Württemberg


Freigabe
DB ProjektBau GmbH
RP Tübingen REF 44
192-07
gez. i.V. Märtterer
Wanner
Stuttgart, den 23.05.2008
Tübingen, den 23.05.2008



Festgestellt mit
Planfeststellungsbeschluss des
Regierungspräsidiums Tübingen vom
12. November 2008, Az.: 15-3/0513.2-21/
DB NBS PFA 2.3 / A 8 Hohenstadt - Ulm-West

Ersatz für Plan-Nr.	Phase	Index
Ersetzt durch Plan-Nr.		

Anlage Planfeststellungsunterlagen
Anlage DB 12.8.2
Blatt 6 B von 26
Anlage BAB 12.0.8.2
Blatt 6 B von 26



**Ausbau- und
Neubaustrecke
Stuttgart - Augsburg**



Bereich Wendlingen - Ulm

Geographische Codierung

Blattschnittcodierung

Organisatorische Codierung

23	0	1	0	7
PFA	Baubabschnitt	Blattschnitt		

4	8	1	3	L	U	-	5	0
Streckennummer			Bezirk					

P	U	a	I	U	K	E	1	0	0
Phase	Planzeichen			Gewerk	Ebene	Planinhalt	Index		

Auftraggeber

DB ProjektBau GmbH

Niederlassung Südwest
Projektzentrum Stuttgart
Mönchstraße 29
70191 Stuttgart
Tel. 07 11 / 2092 - 7700
Fax. 07 11 / 2092 - 7730

Ersetzt:

Anlage	DB	12.8.2
Blatt	7A	von 22
Anlage	BAB	12.0.8.2
Blatt	7A	von 22

Planer - bearbeitet im Auftrag der
DB ProjektBau GmbH

ARGE BAADER-BOSCH
Weißenburger Straße 19
D-91710 Gunzenhausen
Tel. 09831 / 6193-0
Fax 09831 / 6193-11

Aufgestellt:

ARGE BAADER-BOSCH

Gunzenhausen, 05.05.2008

**Straßenbauverwaltung Baden-Württemberg
Regierungspräsidium Tübingen**

Straße:
Streckenabschnitt:

A8 Karlsruhe - München
Hohenstadt - Ulm-West



**Abt. 4 - Straßenwesen und Verkehr -
Ref. 44 - Planung**

Entwurf:

ARGE BAADER-BOSCH

D-91710 Gunzenhausen - Weißenburger Straße 19
Tel. 09831 / 6193-0 - Fax 09831 / 6193-11

Gunzenhausen, 05.05.2008

NSI-SAP-PS-PSP-Element

V.24

20.

A0008_

A08.

117.

03

PROJIS - Nummer

Straßenplan Nr.

Land	Jahr	laufende Nummer	VKE	Vertrag
08	91	0502	00	01

	von Netzknoten				nach Netzknoten				Station												
Anfangsstation	7	4	2	3	0	3	0		7	4	2	4	0	2	7			4	9	7	8
Endstation	7	5	2	5	0	5	1		7	5	2	6	0	0	8			1	0	3	7

**Maßnahmen
BAB km 28+488 - 31+100
NBS km 65,14 - 68,00**

	Datum	Name
Gezeichnet	09/05	SI / Ke
Bearbeiter	09/05	Sk / K6

Maßstab **1:2500**

"Urheberschutz" - Alle Rechte bei der DBProjektBau GmbH
und der Straßenbauverwaltung Baden-Württemberg

Freigabe

DB ProjektBau GmbH


RP Tübingen REF 44

192-08

gez. i.V. Märtterer

Stuttgart, den 23.05.2008

Tübingen, den 23.05.2008




Festgestellt mit
Planfeststellungsbeschluss des
Regierungspräsidiums Tübingen vom
12. November 2008, Az.: 15-3/0513.2-21/
DB NBS PFA 2.3 / A 8 Hohenstadt - Ulm-West

Ersatz für Plan-Nr.	Phase	Index
Ersetzt durch Plan-Nr.		

Anlage Planfeststellungsunterlagen

Anlage	DB	12.8.2
Blatt	7 B	von 26
Anlage	BAB	12.0.8.2
Blatt	7 B	von 26



**Ausbau- und
Neubaustrecke
Stuttgart - Augsburg**



Bereich Wendlingen - Ulm

Geographische Codierung

2	3	0	1	0	8
PFA	Bauabschnitt	Blattschnitt			

Blattschnittcodierung

4	8	1	3	L	X	-	5	0
Streckennummer				Bezirk				

Organisatorische Codierung

P	U	a	i	U	K	E	1	0	0
Phase	Planzeichen			Gewerk	Ebene	Planinhalt	Index		

Auftraggeber
DB ProjektBau GmbH
Niederlassung Südwest
Projektzentrum Stuttgart
Mönchstraße 29
70191 Stuttgart
Tel. 07 11 / 2092 - 7700
Fax: 07 11 / 2092 - 7730

Ersetzt:
Anlage DB 12.8.2
Blatt 8A von 22

Anlage BAB 12.0.8.2
Blatt 8A von 22

Planer - bearbeitet im Auftrag der
DB ProjektBau GmbH

ARGE BAADER-BOSCH
Weißburger Straße 19
D-91710 Gunzenhausen
Tel. 09831 / 6193-0
Fax 09831 / 6193-11

Aufgestellt:
ARGE BAADER-BOSCH
q-hua
Gunzenhausen, 05.05.2008

**Straßenbauverwaltung Baden-Württemberg
Regierungspräsidium Tübingen**

Straße: A8 Karlsruhe - München
Streckenabschnitt: Hohenstadt - Ulm-West



**Abt. 4 - Straßenwesen und Verkehr -
Ref. 44 - Planung**

Entwurf:

ARGE BAADER-BOSCH
D-91710 Gunzenhausen - Weißburger Straße 19
Tel. 09831 / 6193-0 - Fax 09831 / 6193-11
q-hua
Gunzenhausen, 05.05.2008

NSI-SAP-PS-PSP-Element

V.24	20.	A0008_	A08.	117.	03
------	-----	--------	------	------	----

PROJIS - Nummer

Straßenplan Nr.

Land	Jahr	laufende Nummer	VKE	Vertrag	Straßenplan Nr.										
0	8	9	1	0	5	0	2	0	0	0	1				

	von Netzknoten				nach Netzknoten				Station											
Anfangsstation	7	4	2	3	0	3	0		7	4	2	4	0	2	7		4	9	7	8
Endstation	7	5	2	5	0	5	1		7	5	2	6	0	0	8		1	0	3	7

Maßnahmen
BAB km 31+100 - 33+290
NBS km 68,00- 69,95

	Datum	Name
Gezeichnet	09/05	SI / Ke
Bearbeiter	09/05	Sk / Kō

Maßstab 1:2500

"Urheberschutz" - Alle Rechte bei der DBProjektBau GmbH
und der Straßenbauverwaltung Baden-Württemberg

Freigabe
DB ProjektBau GmbH
RP Tübingen REF 44
192-09
gez. i.V. Märtterer
W
Stuttgart, den 23.05.2008
Tübingen, den 23.05.2008




Festgestellt mit
Planfeststellungsbeschluss des
Regierungspräsidiums Tübingen vom
12. November 2008, Az.: 15-3/0513.2-21/
DB NBS PFA 2.3 / A 8 Hohenstadt - Ulm-West

Ersatz für Plan-Nr.	<input type="text"/>	<input type="text"/>
	Phase	Index
Ersetzt durch Plan-Nr.	<input type="text"/>	<input type="text"/>

Anlage Planfeststellungsunterlagen

Anlage DB 12.8.2
Blatt 8 B von 26

Anlage BAB 12.0.8.2
Blatt 8 B von 26



**Ausbau- und
Neubaustrecke
Stuttgart - Augsburg**



Bereich Wendlingen - Ulm

Geographische Codierung

2.3	0	1	0	9
PFA	Bauabschnitt	Blattschnitt		

Blattschnittcodierung

4	8	1	3	M	A	-	5	0
Streckennummer				Bezirk				

Organisatorische Codierung

P	U	a	l	U	K	E	1	0	0
Phase	Planzeichen			Gewerk	Ebene	Planinhalt	Index		

Auftraggeber

DB ProjektBau GmbH

Niederlassung Südwest
Projektzentrum Stuttgart
Mönchstraße 29
70191 Stuttgart
Tel. 07 11 / 2092 - 7700
Fax. 07 11 / 2092 - 7730

Ersetzt:

Anlage	DB	12.8.2
Blatt	9A	von 22
Anlage	BAB	12.0.8.2
Blatt	9A	von 22

Planer - bearbeitet im Auftrag der
DB ProjektBau GmbH

ARGE BAADER-BOSCH
Weißburger Straße 19
D-91710 Gunzenhausen
Tel. 09831 / 6193-0
Fax 09831 / 6193-11

Aufgestellt:

ARGE BAADER-BOSCH

q. h. u.

Gunzenhausen, 05.05.2008

**Straßenbauverwaltung Baden-Württemberg
Regierungspräsidium Tübingen**

Straße: A8 Karlsruhe - München
Streckenabschnitt: Hohenstadt - Ulm-West



**Abt. 4 - Straßenwesen und Verkehr -
Ref. 44 - Planung**

Entwurf:

ARGE BAADER-BOSCH
D-91710 Gunzenhausen - Weißburger Straße 19
Tel. 09831 / 6193-0 - Fax 09831 / 6193-11

q. h. u.

Gunzenhausen, 05.05.2008

NSI-SAP-PS-PSP-Element

V.24

20.

A0008_

A08.

117.

03

PROJIS - Nummer

Straßenplan Nr.

Land	Jahr	laufende Nummer	VKE	Vertrag													
0	8	9	1	0	5	0	2	0	0	0	1						

	von Netzknoten				nach Netzknoten				Station											
Anfangsstation	7	4	2	3	0	3	0		7	4	2	4	0	2	7		4	9	7	8
Endstation	7	5	2	5	0	5	1		7	5	2	6	0	0	8		1	0	3	7


Maßnahmen
BAB km 33+290 - 36+030
NBS km 69,95 - 72,68

	Datum	Name
Gezeichnet	09/05	SI / Ke
Bearbeiter	09/05	SK / Kö

Maßstab **1:2500**

"Urheberschutz" - Alle Rechte bei der DBProjektBau GmbH
und der Straßenbauverwaltung Baden-Württemberg

Freigabe	DB ProjektBau GmbH	RP Tübingen REF 44 <i>192-10</i>
gez. i.V. Märtterer	Stuttgart, den 23.05.2008	Tübingen, den 23.05.2008 <i>W.</i>



Festgestellt mit
Planfeststellungsbeschluss des
Regierungspräsidiums Tübingen vom
12. November 2008, Az.: 15-3/0513.2-21/
DB NBS PFA 2.3 / A 8 Hohenstadt - Ulm-West

Ersatz für Plan-Nr.	<input type="text"/>	<input type="text"/>
Ersetzt durch Plan-Nr.	<input type="text"/>	<input type="text"/>

Anlage Planfeststellungsunterlagen		
Anlage	DB	12.8.2
Blatt	9 B	von 26
Anlage	BAB	12.0.8.2
Blatt	9 B	von 26



Ausbau- und
Neubaustrecke
Stuttgart - Augsburg



Bereich Wendlingen - Ulm

Geographische Codierung				Blattschnittcodierung				Organisatorische Codierung															
2.3	0	1	1	0	4	8	1	3	M	A	-	5	1	P	U	a	l	U	K	E	1	0	0
PFA		Bauabschnitt		Blattschnitt		Streckennummer				Bezirk		Phase	Planzeichen			Gewerk		Ebene	Planinhalt		Index		

Auftraggeber DB ProjektBau GmbH Niederlassung Südwest Projektzentrum Stuttgart Mönchstraße 29 70191 Stuttgart Tel. 07 11 / 2092 - 7700 Fax. 07 11 / 2092 - 7730	Ersetzt: Anlage DB 12.8.2 Blatt 10A von 22 Anlage BAB 12.0.8.2 Blatt 10A von 22	Planer - bearbeitet im Auftrag der DB ProjektBau GmbH ARGE BAADER-BOSCH Weißenburger Straße 19 D-91710 Gunzenhausen Tel. 09831 / 6193-0 Fax 09831 / 6193-11	Aufgestellt: ARGE BAADER-BOSCH Gunzenhausen, 05.05.2008
--	--	---	--

Straßenbauverwaltung Baden-Württemberg
Regierungspräsidium Tübingen

Straße: A8 Karlsruhe - München
Streckenabschnitt: Hohenstadt - Ulm-West



Abt. 4 - Straßenwesen und Verkehr -
Ref. 44 - Planung

Entwurf:
 ARGE BAADER-BOSCH
 D-91710 Gunzenhausen - Weißenburger Straße 19
 Tel. 09831 / 6193-0 - Fax 09831 / 6193-11

 Gunzenhausen, 05.05.2008


NSI-SAP-PS-PSP-Element					
V.24	20.	A0008_	A08.	117.	03

PROJIS - Nummer					Straßenplan Nr.			
Land	Jahr	Laufende Nummer	VKE	Vertrag				
08	91	0502	00	01				

	von Netzknoten				nach Netzknoten				Station									
Anfangsstation	7	4	2	3	0	3	0	7	4	2	4	0	2	7	4	9	7	8
Endstation	7	5	2	5	0	5	1	7	5	2	6	0	0	8	1	0	3	7

Maßnahmen Hetzenfeld	Datum	Name	
	Gezeichnet	09/05	Sl / Ke
	Bearbeiter	09/05	Sk / Kö
Maßstab 1:2500			


"Urheberschutz" - Alle Rechte bei der DBProjektBau GmbH und der Straßenbauverwaltung Baden-Württemberg	Freigabe DB ProjektBau GmbH RP Tübingen REF 44 192 - 11 gez. i.V. Märtterer Stuttgart, den 23.05.2008 Tübingen, den 23.05.2008
---	--



Festgestellt mit
 Planfeststellungsbeschluss des
 Regierungspräsidiums Tübingen vom
 12. November 2008, Az.: 15-3/0513.2-21/
 DB NBS PFA 2.3 / A 8 Hohenstadt - Ulm-West

Ersatz für Plan-Nr.	<input type="text"/>	<input type="text"/>
Ersetzt durch Plan-Nr.	Phase	Index

Anlage Planfeststellungsunterlagen		
Anlage	DB	12.8.2
Blatt	10 B	von 26
Anlage	BAB	12.0.8.2
Blatt	10 B	von 26



**Ausbau- und
Neubaustrecke
Stuttgart - Augsburg**



Bereich Wendlingen - Ulm

Geographische Codierung

2.3	0	1	1	1
PFA	Bauabschnitt	Blattschnitt		

Blattschnittcodierung

4	8	1	3	M	D	-	5	0
Streckenummer			Bezirk					

Organisatorische Codierung

P	U	a	I	U	K	E	1	0	0
Phase	Planzeichen			Gewerk	Ebene	Planinhalt	Index		

Auftraggeber

DB ProjektBau GmbH

Niederlassung Südwest
Projektzentrum Stuttgart
Mönchstraße 29
70191 Stuttgart
Tel. 07 11 / 2092 - 7700
Fax. 07 11 / 2092 - 7730

Planer - bearbeitet im Auftrag der
DB ProjektBau GmbH

ARGE BAADER-BOSCH
Weißburger Straße 19
D-91710 Gunzenhausen
Tel. 09831 / 6193-0
Fax 09831 / 6193-11

Aufgestellt:

ARGE BAADER-BOSCH

q-hua

Gunzenhausen, 10.10.2006

**Straßenbauverwaltung Baden-Württemberg
Regierungspräsidium Tübingen**

Straße:

A8 Karlsruhe - München

Streckenabschnitt:

Hohenstadt - Ulm-West



**Abt. 4 - Straßenwesen und Verkehr -
Ref. 44 - Planung**

Entwurf:

ARGE BAADER-BOSCH

D-91710 Gunzenhausen - Weißburger Straße 19
Tel. 09831 / 6193-0 - Fax 09831 / 6193-11

q-hua

Gunzenhausen, 10.10.2006

NSI-SAP-PS-PSP-Element

V.24

20.

A0008_

A08.

117.

03

PROJIS - Nummer

Straßenplan Nr.

Land	Jahr	laufende Nummer	VKE	Vertrag	Straßenplan Nr.										
0	8	9	1	0	5	0	2	0	0	0	1				

von Netzknoten

nach Netzknoten

Station

Anfangsstation

7 4 2 3 0 3 0

7 4 2 4 0 2 7

4 9 7 8

Endstation

7 5 2 5 0 5 1

7 5 2 6 0 0 8

1 0 3 7

**Maßnahmen
BAB km 36+030 - 38+620
NBS km 72,68 - PFA-Grenze**

	Datum	Name
Gezeichnet	09/05	Si / Ke
Bearbeiter	09/05	Sk / KÖ

Maßstab 1:2500

"Urheberschutz" - Alle Rechte bei der DBProjektBau GmbH
und der Straßenbauverwaltung Baden-Württemberg

Freigabe

DB ProjektBau GmbH

RP Tübingen REF 44

i.v. kasquus

W...

Stuttgart, den 23.10.2006

Tübingen, den 23.10.2006

Ersatz für Plan-Nr.

Phase

Ersetzt durch
Plan-Nr.

Index

Anlage Planfeststellungsunterlagen

Anlage	DB	12.8.2
Blatt	11	von 22
Anlage	BAB	12.0.8.2
Blatt	11	von 22



Festgestellt mit
Planfeststellungsbeschluss des
Regierungspräsidiums Tübingen vom
12. November 2008, Az.: 15-3/0513.2-21/
DB NBS PFA 2.3 / A 8 Hohenstadt - Ulm-West



Ausbau- und
Neubaustrecke
Stuttgart - Augsburg



Bereich Wendlingen - Ulm

Geographische Codierung

2.3	0	1	1	2
PFA	Baubabschnitt	Blattschnitt		

Blattschnittcodierung

4	8	1	3	M	F	-	5	0
Streckennummer				Bezirk				

Organisatorische Codierung

P	U	a	i	U	K	E	1	0	0
Phase	Planzeichen			Gewerk	Ebene	Planinhalt	Index		

Auftraggeber

DB ProjektBau GmbH

Niederlassung Südwest

Projektzentrum Stuttgart

Mönchstraße 29

70191 Stuttgart

Tel. 07 11 / 2092 - 7700

Fax. 07 11 / 2092 - 7730

Planer - bearbeitet im Auftrag der

DB ProjektBau GmbH

ARGE BAADER-BOSCH

Weißburger Straße 19

D-91710 Gunzenhausen

Tel. 09831 / 6193-0

Fax 09831 / 6193-11

Aufgestellt:

ARGE BAADER-BOSCH

q. h. w.

Gunzenhausen, 10.10.2006

Straßenbauverwaltung Baden-Württemberg
Regierungspräsidium Tübingen

Straße:

A8 Karlsruhe - München

Streckenabschnitt:

Hohenstadt - Ulm-West



Abt. 4 - Straßenwesen und Verkehr -
Ref. 44 - Planung

Entwurf:

ARGE BAADER-BOSCH

D-91710 Gunzenhausen - Weißburger Straße 19

Tel. 09831 / 6193-0 - Fax 09831 / 6193-11

q. h. w.

Gunzenhausen, 10.10.2006

NSI-SAP-PS-PSP-Element

V.24	20.	A0008_	A08.	117.	03
------	-----	--------	------	------	----

PROJIS - Nummer

Straßenplan Nr.

Land	Jahr	laufende Nummer	VKE	Vertrag				
08	91	0502	00	01				

	von Netzknoten				nach Netzknoten				Station									
Anfangsstation	7	4	2	3	0	3	0	7	4	2	4	0	2	7	4	9	7	8
Endstation	7	5	2	5	0	5	1	7	5	2	6	0	0	8	1	0	3	7

Maßnahmen
BAB km 38+620 - PFA-Grenze
NBS km ----

	Datum	Name
Gezeichnet	09/05	Si / Ke
Bearbeiter	09/05	Sk / Kö

Maßstab 1:2500

"Urheberschutz" - Alle Rechte bei der DBProjektBau GmbH
und der Straßenbauverwaltung Baden-Württemberg

Freigabe

DB ProjektBau GmbH

RP Tübingen REF 44

-192-13

i.v. h. w.

Stuttgart, den 23.10.2006

Tübingen, den 23.10.2006



Festgestellt mit
Planfeststellungsbeschluss des
Regierungspräsidiums Tübingen vom
12. November 2008, Az.: 15-3/0513.2-21/
DB NBS PFA 2.3 / A 8 Hohenstadt - Ulm-West

Ersetzt für Plan-Nr.	<input type="checkbox"/>	<input type="checkbox"/>
Ersetzt durch Plan-Nr.	Phase	Index
	<input type="checkbox"/>	<input type="checkbox"/>

Anlage Planfeststellungsunterlagen

Anlage	DB	12.8.2
Blatt	12	von 22
Anlage	BAB	12.0.8.2
Blatt	12	von 22

**Ausbau- und
Neubaustrecke
Stuttgart - Augsburg**

Bereich Wendlingen - Ulm

Geographische Codierung	Blattschnittcodierung	Organisatorische Codierung																																																		
<table border="1" style="width: 100%; text-align: center;"> <tr><td>2</td><td>3</td><td>0</td><td>1</td><td>1</td><td>3</td></tr> <tr><td>PFA</td><td>Bauabschnitt</td><td colspan="2">Blattschnitt</td><td colspan="2"></td></tr> </table>	2	3	0	1	1	3	PFA	Bauabschnitt	Blattschnitt				<table border="1" style="width: 100%; text-align: center;"> <tr><td>4</td><td>8</td><td>1</td><td>3</td><td>L</td><td>E</td><td>-</td><td>5</td><td>1</td></tr> <tr><td colspan="3">Streckennummer</td><td colspan="3">Bezirk</td><td colspan="3"></td></tr> </table>	4	8	1	3	L	E	-	5	1	Streckennummer			Bezirk						<table border="1" style="width: 100%; text-align: center;"> <tr><td>P</td><td>U</td><td>a</td><td>I</td><td>U</td><td>K</td><td>E</td><td>1</td><td>0</td><td>0</td></tr> <tr><td>Phase</td><td colspan="2">Planzeichen</td><td>Gewerk</td><td>Ebene</td><td colspan="2">Planinhalt</td><td colspan="3">Index</td></tr> </table>	P	U	a	I	U	K	E	1	0	0	Phase	Planzeichen		Gewerk	Ebene	Planinhalt		Index		
2	3	0	1	1	3																																															
PFA	Bauabschnitt	Blattschnitt																																																		
4	8	1	3	L	E	-	5	1																																												
Streckennummer			Bezirk																																																	
P	U	a	I	U	K	E	1	0	0																																											
Phase	Planzeichen		Gewerk	Ebene	Planinhalt		Index																																													

<p>Auftraggeber DB ProjektBau GmbH Niederlassung Südwest Projektzentrum Stuttgart Mönchstraße 29 70191 Stuttgart Tel. 07 11 / 2092 - 7700 Fax. 07 11 / 2092 - 7730</p>	<p>Ersetzt:</p> <table border="0" style="width: 100%;"> <tr><td>Anlage</td><td>DB</td><td>12.8.2</td></tr> <tr><td>Blatt</td><td>13</td><td>von 14</td></tr> <tr><td colspan="3"> </td></tr> <tr><td>Anlage</td><td>BAB</td><td>12.0.8.2</td></tr> <tr><td>Blatt</td><td>13</td><td>von 14</td></tr> </table>	Anlage	DB	12.8.2	Blatt	13	von 14				Anlage	BAB	12.0.8.2	Blatt	13	von 14	<p>Planer - bearbeitet im Auftrag der DB ProjektBau GmbH</p> <p>Aufgestellt: ARGE BAADER-BOSCH Gunzenhausen, 10.10.2006</p> <p>ARGE BAADER-BOSCH Weißenburger Straße 19 D-91710 Gunzenhausen Tel. 09831 / 6193-0 Fax 09831 / 6193-11</p>
Anlage	DB	12.8.2															
Blatt	13	von 14															
Anlage	BAB	12.0.8.2															
Blatt	13	von 14															

Straßenbauverwaltung Baden-Württemberg Straße: A8 Karlsruhe - München
Regierungspräsidium Tübingen Streckenabschnitt: Hohenstadt - Ulm-West

 Abt. 4 - Straßenwesen und Verkehr - Ref. 44 - Planung	<p style="text-align: right;">Entwurf:</p> <p>ARGE BAADER-BOSCH D-91710 Gunzenhausen - Weißenburger Straße 19 Tel. 09831 / 6193-0 - Fax 09831 / 6193-11 Gunzenhausen, 10.10.2006</p>
--	--

NSI-SAP-PS-PSP-Element					
V.24	20.	A0008_	A08.	117.	03

PROJIS - Nummer						Straßenplan Nr.			
Land	Jahr	laufende Nummer		VKE	Vertrag				
08	91	05	02	00	01				

	von Netzknoten					nach Netzknoten					Station		
Anfangsstation	7	4	2	3	030	7	4	2	4	027	4	9	78
Endstation	7	5	2	5	051	7	5	2	6	008	1	0	37

<p>Maßnahmen Rückbau K 7324</p>	<table border="1" style="width: 100%; border-collapse: collapse;"> <tr><th></th><th>Datum</th><th>Name</th></tr> <tr><td>Gezeichnet</td><td>09/05</td><td>SI / Ke</td></tr> <tr><td>Bearbeiter</td><td>09/05</td><td>Sk / Kö</td></tr> </table> <p>Maßstab 1:2500</p>		Datum	Name	Gezeichnet	09/05	SI / Ke	Bearbeiter	09/05	Sk / Kö
	Datum	Name								
Gezeichnet	09/05	SI / Ke								
Bearbeiter	09/05	Sk / Kö								

"Urheberschutz" - Alle Rechte bei der DBProjektBau GmbH und der Straßenbauverwaltung Baden-Württemberg

	<p>Freigabe DB ProjektBau GmbH RP Tübingen REF 44 192-114 Stuttgart, den 23.10.2006 Tübingen, den 23.10.2006</p>
--	---

Ersatz für Plan-Nr.	□	□
Ersetzt durch Plan-Nr.	□	□

<p>Festgestellt mit Planfeststellungsbeschluss des Regierungspräsidiums Tübingen vom 12. November 2008, Az.: 15-3/0513.2-21/ DB NBS PFA 2.3 / A 8 Hohenstadt - Ulm-West</p>	<p>Anlage Planfeststellungsunterlagen</p> <table border="0" style="width: 100%;"> <tr><td>Anlage</td><td>DB</td><td>12.8.2</td></tr> <tr><td>Blatt</td><td>13 A</td><td>von 22</td></tr> <tr><td colspan="3"> </td></tr> <tr><td>Anlage</td><td>BAB</td><td>12.0.8.2</td></tr> <tr><td>Blatt</td><td>13 A</td><td>von 22</td></tr> </table>	Anlage	DB	12.8.2	Blatt	13 A	von 22				Anlage	BAB	12.0.8.2	Blatt	13 A	von 22
Anlage	DB	12.8.2														
Blatt	13 A	von 22														
Anlage	BAB	12.0.8.2														
Blatt	13 A	von 22														



Ausbau- und
Neubaustrecke
Stuttgart - Augsburg



Bereich Wendlingen - Ulm

Geographische Codierung

2.3	0	1	1	4
PFA	Bauabschnitt	Blattschnitt		

Blattschnittcodierung

4	8	1	3	L	M	-	5	1
Streckennummer			Bezirk					

Organisatorische Codierung

P	U	a	I	U	K	E	1	0	0
Phase	Planzeichen			Gewerk	Ebene	Planinhalt	Index		

Auftraggeber

DB ProjektBau GmbH

Niederlassung Südwest
Projekzentrum Stuttgart
Mönchstraße 29
70191 Stuttgart
Tel. 07 11 / 2092 - 7700
Fax. 07 11 / 2092 - 7730

Planer - bearbeitet im Auftrag der
DB ProjektBau GmbH

ARGE BAADEB-BOSCH
Weissenburger Straße 19
D-91710 Gunzenhausen
Tel. 09831 / 6193-0
Fax 09831 / 6193-11

Aufgestellt:

ARGE BAADEB-BOSCH

q. h...

Gunzenhausen, 10.10.2006

Straßenbauverwaltung Baden-Württemberg
Regierungspräsidium Tübingen

Straße: A8 Karlsruhe - München
Streckenabschnitt: Hohenstadt - Ulm-West



Abt. 4 - Straßenwesen und Verkehr -
Ref. 44 - Planung

Entwurf:

ARGE BAADEB-BOSCH

D-91710 Gunzenhausen - Weissenburger Straße 19
Tel. 09831 / 6193-0 - Fax 09831 / 6193-11

q. h...

Gunzenhausen, 10.10.2006

NSI-SAP-PS-PSP-Element

V.24	20.	A0008_	A08.	117.	03
------	-----	--------	------	------	----

PROJIS - Nummer

Straßenplan Nr.

Land	Jahr	laufende Nummer	VKE	Vertrag	Straßenplan Nr.			
08	91	0502	00	01				

	von Netzknoten				nach Netzknoten				Station									
Anfangsstation	7	4	2	3	0	3	0	7	4	2	4	0	2	7	4	9	7	8
Endstation	7	5	2	5	0	5	1	7	5	2	6	0	0	8	1	0	3	7

Maßnahmen
Laimerhart

	Datum	Name
Gezeichnet	09/05	SI / Ke
Bearbeiter	09/05	Sk / Kö
Maßstab 1:2500		

"Urheberschutz" - Alle Rechte bei der DBProjektBau GmbH
und der Straßenbauverwaltung Baden-Württemberg

Freigabe

DB ProjektBau GmbH

RP Tübingen REF 44

i.v. basqu...

792-15

W...

Stuttgart, den 23.10.2006

Tübingen, den 23.10.2006

Ersatz für Plan-Nr.	<input type="text"/>	<input type="text"/>
Ersetzt durch Plan-Nr.	Phase <input type="text"/>	Index <input type="text"/>



Festgestellt mit
Planfeststellungsbeschluss des
Regierungspräsidiums Tübingen vom
12. November 2008, Az.: 15-3/0513.2-21/
DB NBS PFA 2.3 / A 8 Hohenstadt - Ulm-West

Anlage Planfeststellungsunterlagen		
Anlage	DB	12.8.2
Blatt	14	von 22
Anlage	BAB	12.0.8.2
Blatt	14	von 22

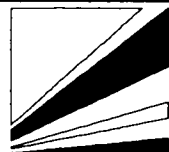
12.8.2 / 12.0.8.2

NBS / BAB

gemeinsame PLANFESTSTELLUNG NBS / BAB

NBS: PFA 2.3 Albhochfläche, im Bereich der
Gemeinden Laichingen - Dornstadt

BAB: A8, Karlsruhe - München
Streckenabschnitt Hohenstadt - Ulm-West



**Ausbau- und
Neubaustrecke
Stuttgart - Augsburg**



Bereich Wendlingen - Ulm

Geographische Codierung

2.3	0	1	1	5
PFA	Bauabschnitt	Blattschnitt		

Blattschnittcodierung

4	8	1	3	K	Y	-	5	5
Streckennummer				Bezirk				

Organisatorische Codierung

P	U	a	I	U	K	E	1	0	0
Phase	Planzeichen			Gewerk	Ebene	Planinhalt		Index	

Auftraggeber

DB ProjektBau GmbH
Niederlassung Südwest
Projektzentrum Stuttgart
Mönchstraße 29
70191 Stuttgart
Tel. 0711 / 2092 - 7700
Fax. 0711 / 2092 - 7730

Ersetzt:

Anlage DB 12.8.2
Blatt 15A von 22

Anlage BAB 12.0.8.2
Blatt 15A von 22

Planer - bearbeitet im Auftrag der
DB ProjektBau GmbH

ARGE BAADER-BOSCH
Weißburger Straße 19
D-91710 Gunzenhausen
Tel. 09831 / 6193-0
Fax 09831 / 6193-11

Aufgestellt

ARGE BAADER-BOSCH

q-hua
Gunzenhausen, 05.05.2008

**Straßenbauverwaltung Baden-Württemberg
Regierungspräsidium Tübingen**

Straße: A8 Karlsruhe - München
Streckenabschnitt: Hohenstadt - Ulm-West



**Abt. 4 - Straßenwesen und Verkehr -
Ref. 44 - Planung**

Entwurf:

ARGE BAADER-BOSCH
D-91710 Gunzenhausen - Weißburger Straße 19
Tel. 09831 / 6193-0 - Fax 09831 / 6193-11

q-hua
Gunzenhausen, 05.05.2008

NSI-SAP-PS-PSP-Element

V.24	20.	A0008_	A08.	117.	03
------	-----	--------	------	------	----

PROJIS - Nummer

Straßenplan Nr.

Land	Jahr	laufende Nummer	VKE	Vertrag	Straßenplan Nr.										
0	8	9	1	0	5	0	2	0	0	0	1				

	von Netzknoten				nach Netzknoten				Station									
Anfangsstation	7	4	2	3	0	3	0	7	4	2	4	0	2	7	4	9	7	8
Endstation	7	5	2	5	0	5	1	7	5	2	6	0	0	8	1	0	3	7

**Maßnahmen
Dellmannsheim**


	Datum	Name
Gezeichnet	09/05	Si / Ke
Bearbeiter	09/05	Sk / Kö

Maßstab 1:2500

"Urheberschutz" - Alle Rechte bei der DBProjektBau GmbH
und der Straßenbauverwaltung Baden-Württemberg

Freigabe
DB ProjektBau GmbH RP Tübingen REF 44

DAS BLATT BLEIBT FREI



Festgestellt mit
Planfeststellungsbeschluss des
Regierungspräsidiums Tübingen vom
12. November 2008, Az.: 15-3/0513.2-21/
DB NBS PFA 2.3 / A 8 Hohenstadt - Ulm-West


gez. i.V. Märtterer *W*
Stuttgart, den 23.05.2008 Tübingen, den 23.05.2008

Ersatz für Plan-Nr.	<input type="checkbox"/>	<input type="checkbox"/>
Ersetzt durch Plan-Nr.	Phase	Index
	<input type="checkbox"/>	<input type="checkbox"/>

Anlage Planfeststellungsunterlagen

Anlage DB 12.8.2
Blatt 15 B von 26

Anlage BAB 12.0.8.2
Blatt 15 B von 26



Ausbau- und
 Neubaustrecke
 Stuttgart - Augsburg



Bereich Wendlingen - Ulm

Geographische Codierung

2.3	0	1	1	7
PFA	Bauabschnitt	Blattschnitt		

Blattschnittcodierung

4	8	1	3	L	U	-	5	1
Streckennummer				Bezirk				

Organisatorische Codierung

P	U	a	I	U	K	E	1	0	0
Phase	Planzeichen			Gewerk	Ebene	Planinhalt		Index	

Auftraggeber

DB ProjektBau GmbH

Niederlassung Südwest
 Projektzentrum Stuttgart
 Mönchsstraße 29
 70191 Stuttgart
 Tel. 07 11 / 2092 - 7700
 Fax. 07 11 / 2092 - 7730

Ersetzt:

Anlage DB 12.8.2
 Blatt 17A von 22
 Anlage BAB 12.0.8.2
 Blatt 17A von 22

Planer - bearbeitet im Auftrag der
 DB ProjektBau GmbH

ARGE BAADER-BOSCH
 Weißenburger Straße 19
 D-91710 Gunzenhausen
 Tel. 09831 / 6193-0
 Fax 09831 / 6193-11

Aufgestellt:

ARGE BAADER-BOSCH

q-hua
 Gunzenhausen, 05.05.2008

Straßenbauverwaltung Baden-Württemberg
Regierungspräsidium Tübingen

Straße: A8 Karlsruhe - München
 Streckenabschnitt: Hohenstadt - Ulm-West



Abt. 4 - Straßenwesen und Verkehr -
 Ref. 44 - Planung

Entwurf:

ARGE BAADER-BOSCH
 D-91710 Gunzenhausen - Weißenburger Straße 19
 Tel. 09831 / 6193-0 - Fax 09831 / 6193-11

q-hua
 Gunzenhausen, 05.05.2008

NSI-SAP-PS-PSP-Element

V.24	20.	A0008_	A08.	117.	03
------	-----	--------	------	------	----

PROJIS - Nummer

Straßenplan Nr.

Land	Jahr	laufende Nummer	VKE	Vertrag											
0	8	9	1	0	5	0	2	0	0	0	1				

	von Netzknoten				nach Netzknoten				Station									
Anfangsstation	7	4	2	3	0	3	0	7	4	2	4	0	2	7	4	9	7	8
Endstation	7	5	2	5	0	5	1	7	5	2	6	0	0	8	1	0	3	7


Maßnahmen
Temmenhausen "Ameisenbühl"

"Urheberschutz" - Alle Rechte bei der DBProjektBau GmbH
 und der Straßenbauverwaltung Baden-Württemberg

	Datum	Name
Gezeichnet	09/05	SI / Ke
Bearbeiter	09/05	Sk / Kö

Maßstab 1:2500

Freigabe	RP Tübingen REF 44
DB ProjektBau GmbH	192 - 16
gez. i.V. Märtterer	<i>W...</i>
Stuttgart, den 23.05.2008	Tübingen, den 23.05.2008



Festgestellt mit
 Planfeststellungsbeschluss des
 Regierungspräsidiums Tübingen vom
 12. November 2008, Az.: 15-3/0513.2-21/
 DB NBS PFA 2.3 / A 8 Hohenstadt - Ulm-West

Ersatz für Plan-Nr.	<input type="text"/>	<input type="text"/>
Ersetzt durch Plan-Nr.	Phase	Index

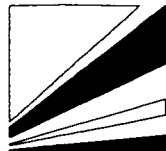
Anlage Planfeststellungsunterlagen

Anlage DB 12.8.2
 Blatt 17 B von 26
 Anlage BAB 12.0.8.2
 Blatt 17 B von 26

gemeinsame PLANFESTSTELLUNG NBS / BAB

NBS: PFA 2.3 Albhochfläche, im Bereich der
Gemeinden Laichingen - Dornstadt

BAB: A8, Karlsruhe - München
Streckenabschnitt Hohenstadt - Ulm-West



**Ausbau- und
Neubaustrecke
Stuttgart - Augsburg**



Bereich Wendlingen - Ulm

Geographische Codierung

2.3	0	1	1	6
PFA	Bauabschnitt	Blattschnitt		

Blattschnittcodierung

4	8	1	3	L	C	-	5	1
Streckennummer				Bezirk				

Organisatorische Codierung

P	U	a	I	U	K	E	1	0	0
Phase	Planzeichen			Gewerk	Ebene	Planinhalt	Index		

Auftraggeber

DB ProjektBau GmbH
Niederlassung Südwest
Projektzentrum Stuttgart
Mönchstraße 29
70191 Stuttgart
Tel. 07 11 / 2092 - 7700
Fax. 07 11 / 2092 - 7730

Ersetzt:

Anlage	DB	12.8.2
Blatt	16A	von 22
Anlage	BAB	12.0.8.2
Blatt	16A	von 22

Planer - bearbeitet im Auftrag der
DB ProjektBau GmbH

ARGE BAADER-BOSCH
Weßenburger Straße 19
D-91710 Gunzenhausen
Tel. 09831 / 6193-0
Fax 09831 / 6193-11

Aufgestellt:

ARGE BAADER-BOSCH

q. hwa
Gunzenhausen, 05.05.2008

**Straßenbauverwaltung Baden-Württemberg
Regierungspräsidium Tübingen**

Straße: A8 Karlsruhe - München
Streckenabschnitt: Hohenstadt - Ulm-West



**Abt. 4 - Straßenwesen und Verkehr -
Ref. 44 - Planung**

Entwurf:

ARGE BAADER-BOSCH
D-91710 Gunzenhausen - Weßenburger Straße 19
Tel. 09831 / 6193-0 - Fax 09831 / 6193-11
q. hwa
Gunzenhausen, 05.05.2008

NSI-SAP-PS-PSP-Element

V.24	20.	A0008_	A08.	117.	03
------	-----	--------	------	------	----

PROJIS - Nummer

Straßenplan Nr.

Land	Jahr	laufende Nummer	VKE	Vertrag													
0	8	9	1	0	5	0	2	0	0	0	1						

	von Netzknoten				nach Netzknoten				Station											
Anfangsstation	7	4	2	3	0	3	0		7	4	2	4	0	2	7		4	9	7	8
Endstation	7	5	2	5	0	5	1		7	5	2	6	0	0	8		1	0	3	7

**Maßnahmen
Laichingen "Zirnenwiese"**

"Urheberschutz" - Alle Rechte bei der DBProjektBau GmbH
und der Straßenbauverwaltung Baden-Württemberg

DAS BLATT BLEIBT FREI

Festgestellt mit
Planfeststellungsbeschluss des
Regierungspräsidiums Tübingen vom
12. November 2008, Az.: 15-3/0513.2-21/
DB NBS PFA 2.3 / A 8 Hohenstadt - Ulm-West

	Datum	Name
Gezeichnet	09/05	Si / Ke
Bearbeiter	09/05	SK / Kö

Maßstab 1:2500


Freigabe
DB ProjektBau GmbH | RP Tübingen REF 44

gez. i.V. Märtterer *W...*
Stuttgart, den 23.05.2008 | Tübingen, den 23.05.2008

Ersatz für Plan-Nr.	<input type="text"/>	<input type="text"/>
Ersetzt durch Plan-Nr.	Phase	Index

Anlage Planfeststellungsunterlagen

Anlage	DB	12.8.2
Blatt	16 B	von 26
Anlage	BAB	12.0.8.2
Blatt	16 B	von 26



**Ausbau- und
 Neubaustrecke
 Stuttgart - Augsburg**



Bereich Wendlingen - Ulm

Geographische Codierung

2.3	0	1	1	9
PFA	Bauabschnitt	Blattschnitt		

Blattschnittcodierung

4	8	1	3	L	U	-	5	2
Streckennummer			Bezirk					

Organisatorische Codierung

P	U	a	i	U	K	E	1	0	0
Phase	Planzeichen			Gewerk	Ebene	Planinhalt	Index		

Auftraggeber

DB ProjektBau GmbH

Niederlassung Südwest
 Projektzentrum Stuttgart
 Mönchsstraße 29
 70191 Stuttgart
 Tel. 07 11 / 2092 - 7700
 Fax. 07 11 / 2092 - 7730

Planer - bearbeitet im Auftrag der
 DB ProjektBau GmbH

ARGE BAADER-BOSCH
 Weißenburger Straße 19
 D-91710 Gunzenhausen
 Tel. 09831 / 6193-0
 Fax 09831 / 6193-11

Aufgestellt:

ARGE BAADER-BOSCH

q-hua

Gunzenhausen, 10.10.2006

**Straßenbauverwaltung Baden-Württemberg
 Regierungspräsidium Tübingen**

Straße: A8 Karlsruhe - München
 Streckenabschnitt: Hohenstadt - Ulm-West



**Abt. 4 - Straßenwesen und Verkehr -
 Ref. 44 - Planung**

Entwurf:

ARGE BAADER-BOSCH
 D-91710 Gunzenhausen - Weißenburger Straße 19
 Tel. 09831 / 6193-0 - Fax 09831 / 6193-11

q-hua

Gunzenhausen, 10.10.2006

NSI-SAP-PS-PSP-Element

V.24	20.	A0008_	A08.	117.	03
------	-----	--------	------	------	----

PROJIS - Nummer

Straßenplan Nr.

Land	Jahr	laufende Nummer	VKE	Vertrag	Straßenplan Nr.			
08	91	0502	00	01				

	von Netzknoten				nach Netzknoten				Station									
Anfangsstation	7	4	2	3	0	3	0	7	4	2	4	0	2	7	4	9	7	8
Endstation	7	5	2	5	0	5	1	7	5	2	6	0	0	8	1	0	3	7

**Maßnahmen
 Scharenstetten "Steinboller"**

	Datum	Name
Gezeichnet	09/05	Sl / Ke
Bearbeiter	09/05	Sk / Kö

Maßstab **1:2500**

"Urheberschutz" - Alle Rechte bei der DBProjektBau GmbH
 und der Straßenbauverwaltung Baden-Württemberg

Freigabe

DB ProjektBau GmbH

RP Tübingen REF 44


i.v. Karquay

192 - 17

Stuttgart, den 23.10.2006

W

Tübingen, den 23.10.2006



Festgestellt mit
 Planfeststellungsbeschluss des
 Regierungspräsidiums Tübingen vom
 12. November 2008, Az.: 15-3/0513.2-21/
 DB NBS PFA 2.3 / A 8 Hohenstadt - Ulm-West

Ersatz für Plan-Nr.	<input type="text"/>	<input type="text"/>
Ersetzt durch Plan-Nr.	Phase	Index

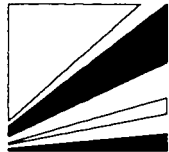
Anlage Planfeststellungsunterlagen

Anlage	DB	12.8.2
Blatt	18 A	von 22
Anlage	BAB	12.0.8.2
Blatt	18 A	von 22

gemeinsame PLANFESTSTELLUNG NBS / BAB

NBS: PFA 2.3 Albhochfläche, im Bereich der
Gemeinden Laichingen - Dornstadt

BAB: A8, Karlsruhe - München
Streckenabschnitt Hohenstadt - Ulm-West



**Ausbau- und
Neubaustrecke
Stuttgart - Augsburg**



Bereich Wendlingen - Ulm

Geographische Codierung

2.3	0	1	2	0
PFA	Baubschnitt	Blattschnitt		

Blattschnittcodierung

4	8	1	3	L	X	-	5	1
Streckennummer			Bezirk					

Organisatorische Codierung

P	U	a	I	U	K	E	1	0	0
Phase	Planzeichen			Gewerk	Ebene	Planinhalt	Index		

Auftraggeber
DB Projektbau GmbH
Niederlassung Südwest
Projektzentrum Stuttgart
Händstraße 29
70191 Stuttgart
Tel. 07 11 / 2092 - 7700
Fax. 07 11 / 2092 - 7730

Ersetzt:
Anlage DB 12.8.2
Blatt 19A von 22

Anlage BAB 12.0.8.2
Blatt 19A von 22

Planer - bearbeitet im Auftrag der
DB Projektbau GmbH

ARGE BAADER-BOSCH
Weissenburger Straße 19
D-91710 Gunzenhausen
Tel. 09831 / 6193-0
Fax 09831 / 6193-11

Aufgestellt:
ARGE BAADER-BOSCH
q. hwa
Gunzenhausen, 05.05.2008

Straßenbauverwaltung Baden-Württemberg
Regierungspräsidium Tübingen

Straße: A8 Karlsruhe - München
Streckenabschnitt: Hohenstadt - Ulm-West



Abt. 4 - Straßenwesen und Verkehr -
Ref. 44 - Planung

Entwurf

ARGE BAADER-BOSCH
D-91710 Gunzenhausen - Weissenburger Straße 19
Tel. 09831 / 6193-0 - Fax 09831 / 6193-11
q. hwa
Gunzenhausen, 05.05.2008

NSI-SAP-PS-PSP-Element

V.24	20.	A0008_	A08.	117.	03
------	-----	--------	------	------	----

PROJIS - Nummer

Straßenplan Nr.

Land	Jahr	laufende Nummer	VKE	Vertrag											
0	8	9	1	0	5	0	2	0	0	0	1				

	von Netzknoten				nach Netzknoten				Station									
Anfangsstation	7	4	2	3	0	3	0	7	4	2	4	0	2	7	4	9	7	8
Endstation	7	5	2	5	0	5	1	7	5	2	6	0	0	8	1	0	3	7

Maßnahmen

Temmenhausen "Vor dem Eichert"

	Datum	Name
Gezeichnet	09/05	Si / Ke
Bearbeiter	09/05	Sk / K6

Maßstab 1:2500

"Urheberschutz" - Alle Rechte bei der DBProjektbau GmbH
und der Straßenbauverwaltung Baden-Württemberg

Freigabe
DB Projektbau GmbH RP Tübingen REF 44

DAS BLATT BLEIBT FREI

gez. i.V. Märtterer *Wanner*
Stuttgart, den 23.05.2008 Tübingen, den 23.05.2008




Festgestellt mit
Planfeststellungsbeschluss des
Regierungspräsidiums Tübingen vom
12. November 2008, Az.: 15-3/0513.2-21/
DB NBS PFA 2.3 / A 8 Hohenstadt - Ulm-West

Ersatz für Plan-Nr.	<input type="text"/>	<input type="text"/>
Ersetzt durch Plan-Nr.	Phase	Index

Anlage Planfeststellungsunterlagen

Anlage DB 12.8.2
Blatt 19B von 26

Anlage BAB 12.0.8.2
Blatt 19B von 26



**Ausbau- und
Neubaustrecke
Stuttgart - Augsburg**



Bereich Wendlingen - Ulm

Geographische Codierung

2.3	0	1	2	0
PFA	Bauabschnitt	Blattschnitt		

Blattschnittcodierung

4	8	1	3	M	A	-	5	2
Streckennummer			Bezirk					

Organisatorische Codierung

P	U	a		U	K	E	1	0	0
Phase	Planzeichen			Gewerk	Ebene	Planinhalt	Index		

Auftraggeber

DB ProjektBau GmbH

Niederlassung Südwest
Projektzentrum Stuttgart
Mönchstraße 29
70191 Stuttgart
Tel. 07 11 / 2092 - 7700
Fax. 07 11 / 2092 - 7730

Ersetzt:

Anlage DB 12.8.2
Blatt 20A von 22

Anlage BAB 12.0.8.2
Blatt 20A von 22

Planer - bearbeitet im Auftrag der
DB ProjektBau GmbH

ARGE BAADER-BOSCH
Weißenburger Straße 19
D-91710 Gunzenhausen
Tel. 09831 / 6193-0
Fax 09831 / 6193-11

Aufgestellt:

ARGE BAADER-BOSCH

q. h. u.

Gunzenhausen, 05.05.2008

**Straßenbauverwaltung Baden-Württemberg
Regierungspräsidium Tübingen**

Straße: A8 Karlsruhe - München
Streckenabschnitt: Hohenstadt - Ulm-West



**Abt. 4 - Straßenwesen und Verkehr -
Ref. 44 - Planung**

Entwurf:

ARGE BAADER-BOSCH
D-91710 Gunzenhausen - Weißenburger Straße 19
Tel. 09831 / 6193-0 - Fax 09831 / 6193-11

q. h. u.

Gunzenhausen, 05.05.2008

NSI-SAP-PS-PSP-Element

V.24	20.	A0008_	A08.	117.	03
------	-----	--------	------	------	----

PROJIS - Nummer

Straßenplan Nr.

Land	Jahr	laufende Nummer	VKE	Vertrag											
0	8	9	1	0	5	0	2	0	0	0	1				

	von Netzknoten				nach Netzknoten				Station											
Anfangsstation	7	4	2	3	0	3	0		7	4	2	4	0	2	7		4	9	7	8
Endstation	7	5	2	5	0	5	1		7	5	2	6	0	0	8		1	0	3	7

**Maßnahmen
Wipplingen "Beurer Berg"**

	Datum	Name
Gezeichnet	09/05	SI / Ke
Bearbeiter	09/05	SK / K6

Maßstab 1:2500

"Urheberschutz" - Alle Rechte bei der DBProjektBau GmbH
und der Straßenbauverwaltung Baden-Württemberg

Freigabe

DB ProjektBau GmbH

RP Tübingen REF 44


192 - 18

gez. i.V. Märtterer

W. Märtterer

Stuttgart, den 23.05.2008

Tübingen, den 23.05.2008



Festgestellt mit
Planfeststellungsbeschluss des
Regierungspräsidiums Tübingen vom
12. November 2008, Az.: 15-3/0513.2-21/
DB NBS PFA 2.3 / A 8 Hohenstadt - Ulm-West

Ersatz für Plan-Nr.		
Ersetzt durch Plan-Nr.	Phase	Index

Anlage Planfeststellungsunterlagen

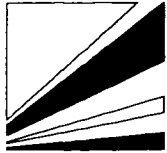
Anlage DB 12.8.2
Blatt 20 B von 26

Anlage BAB 12.0.8.2
Blatt 20 B von 26

gemeinsame PLANFESTSTELLUNG NBS / BAB

NBS: PFA 2.3 Albhochfläche, im Bereich der
Gemeinden Laichingen - Dornstadt

BAB: A8, Karlsruhe - München
Streckenabschnitt Hohenstadt - Ulm-West



**Ausbau- und
Neubaustrecke
Stuttgart - Augsburg**



Bereich Wendlingen - Ulm

Geographische Codierung

2	3	0	1	2	2
PFA	Bauabschnitt	Blattschnitt			

Blattschnittcodierung

4	8	1	3	L	U	-	5	2
Streckennummer				Bezirk				

Organisatorische Codierung

P	U	a	I	U	K	E	1	0	0
Phase	Planzeichen			Gewerk	Ebene	Planinhalt	Index		

Auftraggeber

DB ProjektBau GmbH
Niederlassung Südwest
Projektzentrum Stuttgart
Mönchstraße 29
70191 Stuttgart
Tel. 07 11 / 2092 - 7700
Fax. 07 11 / 2092 - 7730

Ersetzt:

Anlage	DB	12.8.2
Blatt	21A	von 22
Anlage	BAB	12.0.8.2
Blatt	21A	von 22

Planer - bearbeitet im Auftrag der
DB ProjektBau GmbH

ARGE BAADER-BOSCH
Weißburger Straße 19
D-91710 Gunzenhausen
Tel. 09831 / 6193-0
Fax 09831 / 6193-11

Aufgestellt:

ARGE BAADER-BOSCH

q. h. u.
Gunzenhausen, 05.05.2008

**Straßenbauverwaltung Baden-Württemberg
Regierungspräsidium Tübingen**

Straße: A8 Karlsruhe - München
Streckenabschnitt: Hohenstadt - Ulm-West



**Abt. 4 - Straßenwesen und Verkehr -
Ref. 44 - Planung**

Entwurf:

ARGE BAADER-BOSCH
D-91710 Gunzenhausen - Weißburger Straße 19
Tel. 09831 / 6193-0 - Fax 09831 / 6193-11

q. h. u.
Gunzenhausen, 05.05.2008

NSI-SAP-PS-PSP-Element

V.24	20.	A0008_	A08.	117.	03
------	-----	--------	------	------	----

PROJIS - Nummer

Straßenplan Nr.

Land	Jahr	laufende Nummer	VKE	Vertrag													
0	8	9	1	0	5	0	2	0	0	0	1						

	von Netzknoten				nach Netzknoten				Station											
Anfangsstation	7	4	2	3	0	3	0		7	4	2	4	0	2	7		4	9	7	8
Endstation	7	5	2	5	0	5	1		7	5	2	6	0	0	8		1	0	3	7

**Maßnahmen
Luizhausen "Weiler"**


	Datum	Name
Gezeichnet	09/05	Si / Ke
Bearbeiter	09/05	Sk / K6

Maßstab **1:2500**

"Urheberschutz" - Alle Rechte bei der DBProjektBau GmbH
und der Straßenbauverwaltung Baden-Württemberg

Freigabe
DB ProjektBau GmbH | RP Tübingen REF 44

DAS BLATT BLEIBT FREI



Festgestellt mit
Planfeststellungsbeschluss des
Regierungspräsidiums Tübingen vom
12. November 2008, Az.: 15-3/0513.2-21/
DB NBS PFA 2.3 / A 8 Hohenstadt - Ulm-West

gez. i.V. Märtterer *W. Märtterer*
Stuttgart, den 23.05.2008 | Tübingen, den 23.05.2008

Ersatz für Plan-Nr.	<input type="text"/>	<input type="text"/>
Ersetzt durch Plan-Nr.	Phase	Index
	<input type="text"/>	<input type="text"/>

Anlage Planfeststellungsunterlagen

Anlage	DB	12.8.2
Blatt	21 B	von 26
Anlage	BAB	12.0.8.2
Blatt	21 B	von 26



**Ausbau- und
Neubaustrecke
Stuttgart - Augsburg**



Bereich Wendlingen - Ulm

Geographische Codierung

2	3	0	1	2	2
PFA		Bauabschnitt		Blattschnitt	

Blattschnittcodierung

4	8	1	3	M	D	-	5	1
Streckennummer				Bezirk				

Organisatorische Codierung

P	U	a	I	U	K	E	1	0	0
Phase	Planzeichen			Gewerk		Ebene		Planinhalt	

Auftraggeber

DB ProjektBau GmbH

Niederlassung Südwest
Projektzentrum Stuttgart
Mönchstraße 29
70191 Stuttgart
Tel. 07 11 / 2092 - 7700
Fax. 07 11 / 2092 - 7730

Ersetzt:

Anlage DB 12.8.2
Blatt 22A von 22

Anlage BAB 12.0.8.2
Blatt 22A von 22

Planer - bearbeitet im Auftrag der
DB ProjektBau GmbH

ARGE BAADER-BOSCH
Weißenburger Straße 19
D-91710 Gunzenhausen
Tel. 09831 / 6193-0
Fax 09831 / 6193-11

Aufgestellt:

ARGE BAADER-BOSCH

g. h. u.

Gunzenhausen, 05.05.2008

**Straßenbauverwaltung Baden-Württemberg
Regierungspräsidium Tübingen**

Straße: A8 Karlsruhe - München
Streckenabschnitt: Hohenstadt - Ulm-West



**Abt. 4 - Straßenwesen und Verkehr -
Ref. 44 - Planung**

Entwurf:

ARGE BAADER-BOSCH

D-91710 Gunzenhausen - Weißenburger Straße 19
Tel. 09831 / 6193-0 - Fax 09831 / 6193-11

g. h. u.

Gunzenhausen, 05.05.2008

NSI-SAP-PS-PSP-Element

V.24	20.	A0008_	A08.	117.	03
------	-----	--------	------	------	----

PROJIS - Nummer

Land	Jahr	laufende Nummer	VKE	Vertrag	Straßenplan Nr.										
0	8	9	1	0	5	0	2	0	0	0	1				

	von Netzknoten				nach Netzknoten				Station											
Anfangsstation	7	4	2	3	0	3	0		7	4	2	4	0	2	7		4	9	7	8
Endstation	7	5	2	5	0	5	1		7	5	2	6	0	0	8		1	0	3	7

**Maßnahmen
Bollingen "Hungerbreite"**

	Datum	Name
Gezeichnet	09/05	SI / Ke
Bearbeiter	09/05	Sk / Kö

Maßstab 1:2500

"Urheberschutz" - Alle Rechte bei der DBProjektBau GmbH
und der Straßenbauverwaltung Baden-Württemberg

Freigabe

DB ProjektBau GmbH

RP Tübingen REF 44

192-19

gez. i.V. Märtterer

W. Märtterer

Stuttgart, den 23.05.2008

Tübingen, den 23.05.2008

Ersatz für Plan-Nr.

	Phase	Index
--	-------	-------


Ersetzt durch
Plan-Nr.

--	--

Anlage Planfeststellungsunterlagen

Anlage DB 12.8.2
Blatt 22 B von 26

Anlage BAB 12.0.8.2
Blatt 22 B von 26



Festgestellt mit
Planfeststellungsbeschluss des
Regierungspräsidiums Tübingen vom
12. November 2008, Az.: 15-3/0513.2-21/
DB NBS PFA 2.3 / A 8 Hohenstadt - Ulm-West

gemeinsame PLANFESTSTELLUNG NBS / BAB

NBS: PFA 2.3 Albhochfläche, im Bereich der
Gemeinden Laichingen - Dornstadt

BAB: A8, Karlsruhe - München
Streckenabschnitt Hohenstadt - Ulm-West



**Ausbau- und
Neubaustrecke
Stuttgart - Augsburg**



Bereich Wendlingen - Ulm

Geographische Codierung

2.3	0	1	2	3
PFA	Bauabschnitt	Blattschnitt		

Blattschnittcodierung

4	8	1	3	L	R	-	5	3
Streckennummer			Bezirk					

Organisatorische Codierung

P	U	a	i	U	K	E	1	0	0
Phase	Planzeichen			Gewerk	Ebene	Planinhalt	Index		

Auftraggeber

DB ProjektBau GmbH

Niederlassung Südwest
Projektzentrum Stuttgart
Mönchstraße 29
70191 Stuttgart
Tel. 07 11 / 2092 - 7700
Fax. 07 11 / 2092 - 7730

Planer - bearbeitet im Auftrag der
DB ProjektBau GmbH

ARGE BAADER-BOSCH
Weißburger Straße 19
D-91710 Gunzenhausen
Tel. 09831 / 6193-0
Fax 09831 / 6193-11

Aufgestellt:

ARGE BAADER-BOSCH

q-hua
Gunzenhausen, 05.05.2008

**Straßenbauverwaltung Baden-Württemberg
Regierungspräsidium Tübingen**

Straße: A8 Karlsruhe - München
Streckenabschnitt: Hohenstadt - Ulm-West



**Abt. 4 - Straßenwesen und Verkehr -
Ref. 44 - Planung**

Entwurf:

ARGE BAADER-BOSCH
D-91710 Gunzenhausen - Weißburger Straße 19
Tel. 09831 / 6193-0 - Fax 09831 / 6193-11

q-hua
Gunzenhausen, 05.05.2008

NSI-SAP-PS-PSP-Element

V.24	20.	A0008_	A08.	117.	03
------	-----	--------	------	------	----

PROJIS - Nummer

Land	Jahr	laufende Nummer	VKE	Vertrag
08	91	0502	00	01

Straßenplan Nr.

--	--	--	--

	von Netzknoten				nach Netzknoten				Station											
Anfangsstation	7	4	2	3	0	3	0		7	4	2	4	0	2	7		4	9	7	8
Endstation	7	5	2	5	0	5	1		7	5	2	6	0	0	8		1	0	3	7


**Maßnahmen
Stephansweite**

	Datum	Name
Gezeichnet	09/05	SI / Ke
Bearbeiter	09/05	Sk / Kö

Maßstab 1:2500

"Urheberschutz" - Alle Rechte bei der DBProjektBau GmbH
und der Straßenbauverwaltung Baden-Württemberg

Freigabe	RP Tübingen REF 44
DB ProjektBau GmbH	192-20
gez. i.V. Märtterer	<i>W</i>
Stuttgart, den 23.05.2008	Tübingen, den 23.05.2008




Festgestellt mit
Planfeststellungsbeschluss des
Regierungspräsidiums Tübingen vom
12. November 2008, Az.: 15-3/0513.2-21/
DB NBS PFA 2.3 / A 8 Hohenstadt - Ulm-West

Ersatz für Plan-Nr.	Phase	Index
Ersetzt durch Plan-Nr.		

Anlage Planfeststellungsunterlagen

Anlage	DB	12.8.2
Blatt	23 B	von 26
Anlage	BAB	12.0.8.2
Blatt	23 B	von 26



Ausbau- und
Neubaustrecke
Stuttgart - Augsburg



Bereich Wendlingen - Ulm

Geographische Codierung

2	3	0	1	2	4
PFA	Bauabschnitt	Blattschnitt			

Blattschnittcodierung

4	8	1	3	M	A	-	5	3
Streckennummer				Bezirk				

Organisatorische Codierung

P	U	a	i	U	K	E	1	0	0
Phase	Planzeichen			Gewerk	Ebene	Planinhalt	Index		

Auftraggeber

DB ProjektBau GmbH

Niederlassung Südwest
Projektzentrum Stuttgart
Mönchstraße 29
70191 Stuttgart
Tel. 07 11 / 2092 - 7700
Fax 07 11 / 2092 - 7730

Planer - bearbeitet im Auftrag der
DB ProjektBau GmbH

ARGE BAADER-BOSCH
Weißburger Straße 19
D-91710 Gunzenhausen
Tel. 09831 / 6193-0
Fax 09831 / 6193-11

Aufgestellt:

ARGE BAADER-BOSCH

q.k...
Gunzenhausen, 05.05.2008

Straßenbauverwaltung Baden-Württemberg
Regierungspräsidium Tübingen

Straße: A8 Karlsruhe - München
Streckenabschnitt: Hohenstadt - Ulm-West



Abt. 4 - Straßenwesen und Verkehr -
Ref. 44 - Planung

Entwurf:

ARGE BAADER-BOSCH
D-91710 Gunzenhausen - Weißburger Straße 19
Tel. 09831 / 6193-0 - Fax 09831 / 6193-11

q.k...
Gunzenhausen, 05.05.2008

NSI-SAP-PS-PSP-Element

V.24	20.	A0008_	A08.	117.	03
------	-----	--------	------	------	----

PROJIS - Nummer

Land	Jahr	laufende Nummer	VKE	Vertrag	Straßenplan Nr.										
0	8	9	1	0	5	0	2	0	0	0	1				

	von Netzknoten				nach Netzknoten				Station											
Anfangsstation	7	4	2	3	0	3	0		7	4	2	4	0	2	7		4	9	7	8
Endstation	7	5	2	5	0	5	1		7	5	2	6	0	0	8		1	0	3	7

Maßnahmen
Bermaringen "Birklenmahd"

"Urheberschutz" - Alle Rechte bei der DBProjektBau GmbH
und der Straßenbauverwaltung Baden-Württemberg



Festgestellt mit
Planfeststellungsbeschluss des
Regierungspräsidiums Tübingen vom
12. November 2008, Az.: 15-3/0513.2-21/
DB NBS PFA 2.3 / A 8 Hohenstadt - Ulm-West

	Datum	Name
Gezeichnet	09/05	SI / Ke
Bearbeiter	09/05	Sk / Kö

Maßstab 1:2500

Freigabe
DB ProjektBau GmbH
RP Tübingen REF 44
192-21
W...
Stuttgart, den 23.05.2008
Tübingen, den 23.05.2008

Ersatz für Plan-Nr.	<input type="text"/>	<input type="text"/>
Ersetzt durch Plan-Nr.	<input type="text"/>	<input type="text"/>

Anlage Planfeststellungsunterlagen

Anlage	DB	12.8.2
Blatt	24 B	von 26
Anlage	BAB	12.0.8.2
Blatt	24 B	von 26



Ausbau- und
Neubaustrecke
Stuttgart - Augsburg



Bereich Wendlingen - Ulm

Geographische Codierung

2	3	0	1	2	5
PFA		Bauabschnitt		Blattschnitt	

Blattschnittcodierung

4	8	1	3	L	X	-	5	2
Streckennummer				Bezirk				

Organisatorische Codierung

P	U	a	I	U	K	E	1	0	0
Phase	Planzeichen			Gewerk	Ebene	Planinhalt	Index		

Auftraggeber

DB ProjektBau GmbH

Niederlassung Südwest
Projektzentrum Stuttgart
Mönchstraße 29
70191 Stuttgart
Tel. 07 11 / 2092 - 7700
Fax. 07 11 / 2092 - 7730

Planer - bearbeitet im Auftrag der
DB ProjektBau GmbH

ARGE BAADER-BOSCH
Weißburger Straße 19
D-91710 Gunzenhausen
Tel. 09831 / 6193-0
Fax 09831 / 6193-11

Aufgestellt:

ARGE BAADER-BOSCH

q-hua
Gunzenhausen, 05.05.2008

Straßenbauverwaltung Baden-Württemberg
Regierungspräsidium Tübingen

Straße: A8 Karlsruhe - München
Streckenabschnitt: Hohenstadt - Ulm-West



Abt. 4 - Straßenwesen und Verkehr -
Ref. 44 - Planung

Entwurf:

ARGE BAADER-BOSCH
D-91710 Gunzenhausen - Weißburger Straße 19
Tel. 09831 / 6193-0 - Fax 09831 / 6193-11

q-hua
Gunzenhausen, 05.05.2008

NSI-SAP-PS-PSP-Element

V.24	20.	A0008_	A08.	117.	03
------	-----	--------	------	------	----

PROJIS - Nummer

Land	Jahr	laufende Nummer	VKE	Vertrag
08	91	0502	00	01


Straßenplan Nr.

--	--	--	--	--	--

	von Netzknoten				nach Netzknoten				Station									
Anfangsstation	7	4	2	3	0	3	0	7	4	2	4	0	2	7	4	9	7	8
Endstation	7	5	2	5	0	5	1	7	5	2	6	0	0	8	1	0	3	7

Maßnahmen
Hofstett-Emerbuch "Rot"

"Urheberschutz" - Alle Rechte bei der DBProjektBau GmbH
und der Straßenbauverwaltung Baden-Württemberg



Festgestellt mit
Planfeststellungsbeschluss des
Regierungspräsidiums Tübingen vom
12. November 2008, Az.: 15-3/0513.2-21/
DB NBS PFA 2.3 / A 8 Hohenstadt - Ulm-West


	Datum	Name
Gezeichnet	09/05	SI / Ke
Bearbeiter	09/05	Sk / Kö

Maßstab 1:2500

Freigabe DB ProjektBau GmbH	RP Tübingen REF 44 192-22 <i>W</i>
gez. i.V. Märtterer	
Stuttgart, den 23.05.2008	Tübingen, den 23.05.2008

Ersetzt für Plan-Nr.	Phase	Index
Ersetzt durch Plan-Nr.		

Anlage Planfeststellungsunterlagen		
Anlage	DB	12.8.2
Blatt	25 B	von 26
Anlage	BAB	12.0.8.2
Blatt	25 B	von 26



Ausbau- und
Neubaustrecke
Stuttgart - Augsburg



Bereich Wendlingen - Ulm

Geographische Codierung

2	3	0	1	2	6
PFA		Bauabschnitt		Blattschnitt	

Blattschnittcodierung

4	8	1	3	L	X	-	5	3
Streckennummer				Bezirk				

Organisatorische Codierung

P	U	a	i	U	K	E	1	0	0
Phase	Planzeichen			Gewerk	Ebene	Planinhalt	Index		

Auftraggeber

DB ProjektBau GmbH

Niederlassung Südwest
Projektzentrum Stuttgart
Mönchstraße 29
70191 Stuttgart
Tel. 07 11 / 2092 - 7700
Fax. 07 11 / 2092 - 7730

Planer - bearbeitet im Auftrag der
DB ProjektBau GmbH

ARGE BAADER-BOSCH
Weißburger Straße 19
D-91710 Gunzenhausen
Tel. 09831 / 6193-0
Fax 09831 / 6193-11

Aufgestellt:

ARGE BAADER-BOSCH

q. hwa
Gunzenhausen, 05.05.2008

Straßenbauverwaltung Baden-Württemberg
Regierungspräsidium Tübingen

Straße: A8 Karlsruhe - München
Streckenabschnitt: Hohenstadt - Ulm-West



Abt. 4 - Straßenwesen und Verkehr -
Ref. 44 - Planung

Entwurf:

ARGE BAADER-BOSCH

D-91710 Gunzenhausen - Weißburger Straße 19
Tel. 09831 / 6193-0 - Fax 09831 / 6193-11

q. hwa
Gunzenhausen, 05.05.2008

NSI-SAP-PS-PSP-Element

V.24	20.	A0008_	A08.	117.	03
------	-----	--------	------	------	----

PROJIS - Nummer

Land	Jahr	laufende Nummer	VKE	Vertrag
08	91	0502	00	01

Straßenplan Nr.

--	--	--	--	--	--

	von Netzknoten				nach Netzknoten				Station									
Anfangsstation	7	4	2	3	0	3	0	7	4	2	4	0	2	7	4	9	7	8
Endstation	7	5	2	5	0	5	1	7	5	2	6	0	0	8	1	0	3	7


Maßnahmen
Hofstett-Ermerbuch "Kirchenhäule"

	Datum	Name
Gezeichnet	09/05	SI / Ke
Bearbeiter	09/05	Sk / Kö

Maßstab 1:2500

"Urheberschutz" - Alle Rechte bei der DBProjektBau GmbH
und der Straßenbauverwaltung Baden-Württemberg

Freigabe
DB ProjektBau GmbH
RP Tübingen REF 44
192-23
gez. i.V. Märtterer
Stuttgart, den 23.05.2008
Tübingen, den 23.05.2008



Festgestellt mit
Planfeststellungsbeschluss des
Regierungspräsidiums Tübingen vom
12. November 2008, Az.: 15-3/0513.2-21/
DB NBS PFA 2.3 / A 8 Hohenstadt - Ulm-West

Ersatz für Plan-Nr.	Phase	Index
Ersetzt durch Plan-Nr.		

Anlage Planfeststellungsunterlagen

Anlage	DB	12.8.2
Blatt	26 B	von 26
Anlage	BAB	12.0.8.2
Blatt	26 B	von 26