

M.Nr.	Erläuterungen zu den Maßnahmen Art der Maßnahme**
1.1	Einzelbaumschutz
1.2	Anlage eines Schutzzaunes
1.3	Anlage eines Wildleitzzaunes
1.4	Umgabungsrechte Bepflanzung der Grünbrücke
2.1	Aufforstung / Wiederherstellung von Wäldern und Waldändern
2.2	Aufforstung von Freiflächen mit dem Ziel eines naturnahen Laubwaldes
2.3	Aufforstung auf einer Freifläche mit dem Ziel eines Mischwaldes
3.1	Anlage von Hecken
3.2	Bepflanzung des BAB-Mittelstreifens
3.3	Anlage von Baumhecken
3.4	Anlage eines Feldgehölzes
3.5	Anlage einer Strauchhecke
3.6	Anlage von Baumgruppen mit Bäumen II. Ordnung
3.7	Anlage von Baumgruppen mit Bäumen I. Ordnung
3.8	Anlage von Baumgruppen mit Bäumen I. und II. Ordnung
3.9	Anlage einer Baumreihe mit Bäumen I. Ordnung
3.10	Anlage einer Baumreihe mit Bäumen II. Ordnung
3.11	Anlage einer Obstbaumreihe
4.1	Grünlandsaaten
4.2	Landschaftsraasensaat RSM 1/1
4.3	Landschaftsraasensaat RSM 1/2
4.4	Landschaftsraasensaat RSM 2/3
4.5	Schotterrasen RSM 5
4.6	Grünlandsaat (artenreich)
4.7	Entwicklung von extensivem Grünland
4.8	Entwicklung von Magerstandorten
5.1	Entwicklung eines Kraut-Grassaumes / Hochstaudenflur durch gelenkte Sukzession
5.2	Entwicklung eines naturnahen Waldbestandes / -randes
6.1	Wiederherstellung von Magergrasen
6.2	Aufwertung der Kraut-Grasschicht
10.1	Auftrag einer bis zu 1 m mächtigen Feinerebeschicht
11.1	Rückbau und Entseesung nicht mehr benötigter Wege
11.2	Rückbau nicht benötigter Wege
11.3	Rückbau und Beseitigung der K 7/24
12.1	Wiederherstellung der Ackernutzung (bei Rekultivierung Neuanlage von Acker)
12.2	Wiederherstellung der Grünlandnutzung (bei Rekultivierung Neuanlage von Grünland)
12.4	Wiederherstellung von Kleingärten
12.4	Wiederherstellung von Entwässerungsgräben

* der M.Nr. ist A, L, E, T, G, I, H, M, I, S, I sowie S 1 vor- und eine lfd. Index-Nr. nachgestellt
 ** u. u. sind nicht alle Maßnahmen auf dem jeweiligen Kartenblatt dargestellt

Legende

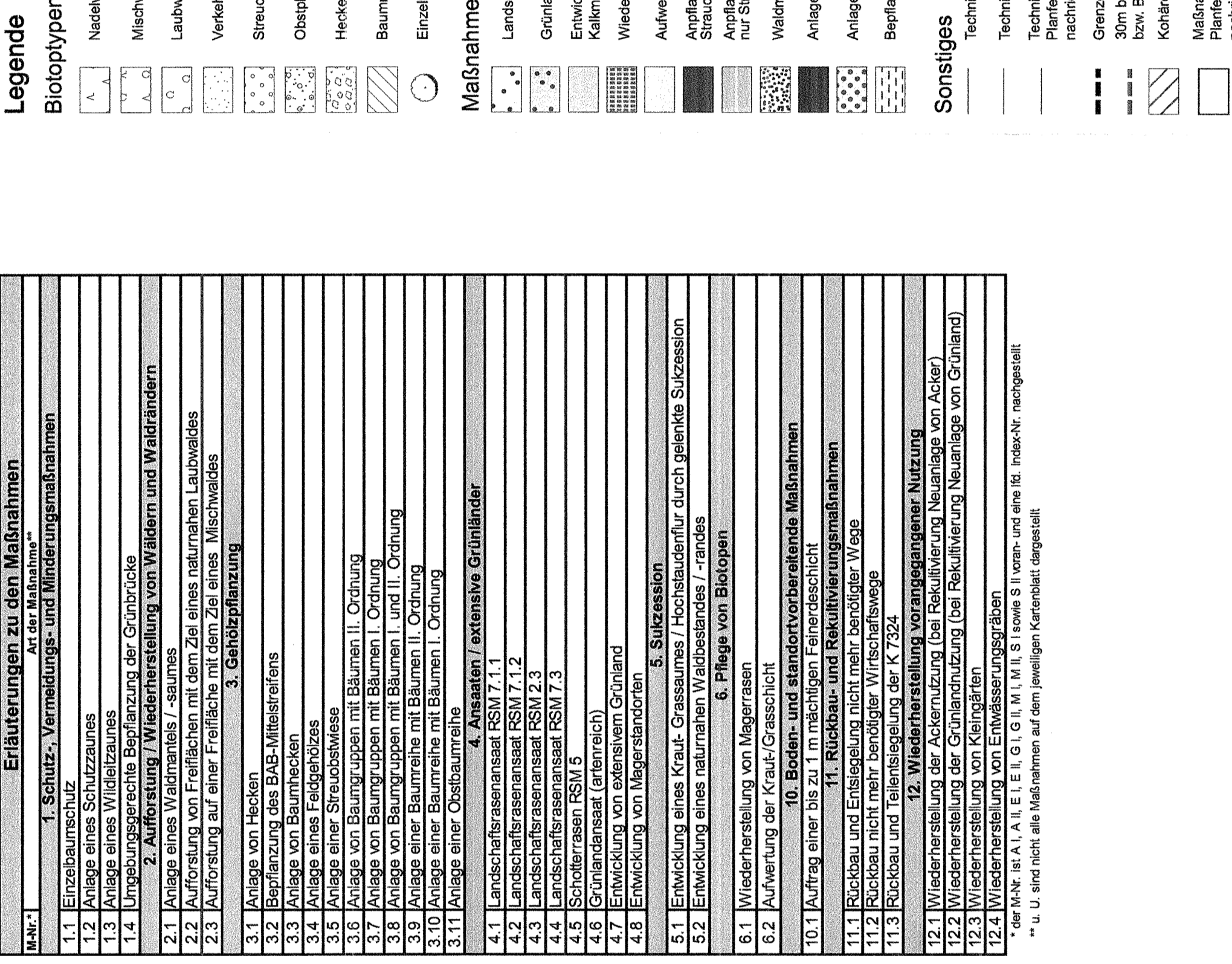
- Biotypen**
- Nadelwald
 - Mischwald
 - Laubwald
 - Verkehrsbegleitgrün
 - Streuobst
 - Obstplantage, Baumschule
 - Hecke, Gehölzsch
 - Baumreihe, Allee
 - Einzelbaum

Maßnahmen


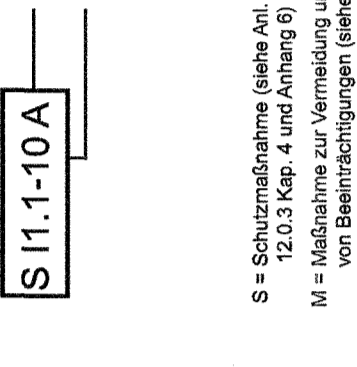
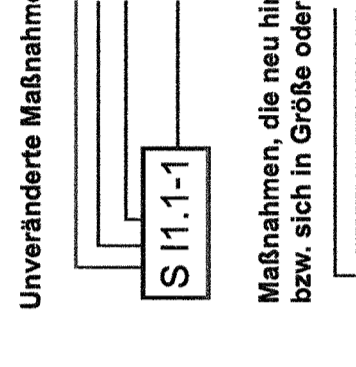
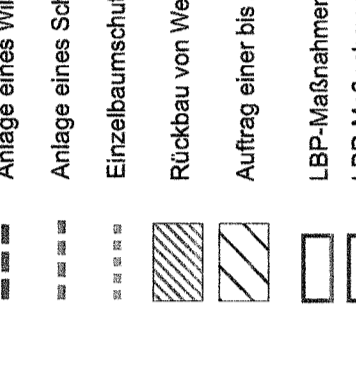

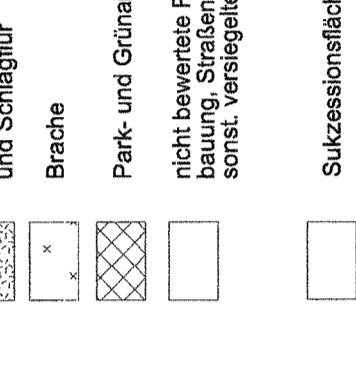
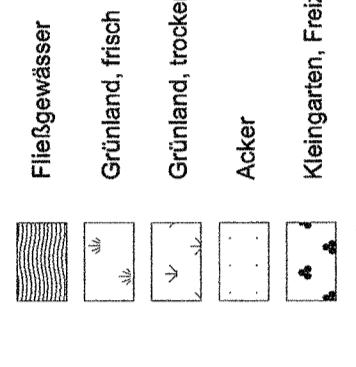
- Landschaftsraasensaat
- Grünlandsaat (artenreich)
- Entwicklung von mageren Wiesen, Kalkmagergrasen, Wacholderweiden
- Wiederherstellung von Magergrasen durch Pflege
- Aufwertung der Kraut-Grasschicht durch Pflege
- Anpflanzung von Gehölzen: Strauch- und Baumpflanzung nur Strauchpflanzung
- Waldmangel, Waldsaum
- Anlage von Weidflächen
- Anlage von Streuobstwiesen
- Bepflanzung der Grünbrücke

Sonstiges

- Technische Planung NBS
- Technische Planung BAB
- Technische Planung in benachbarten Grünflächen nachrichtlich dargestellt
- Grenze des Untersuchungsraumes 30m bzw. 50m Beeinträchtigungszone NBS bzw. BAB
- Kohärenzmaßnahmen vgl. Anlage 12.9 / 12.0.9
- Maßnahmenflächen in benachbarten Planfeststellungsabschnitten nachrichtlich dargestellt



Darstellung auf der Grundlage der ALK 26 mit dem Stand vom 22.09.1997, Az.: 5.12/1836



S = Schutzmaßnahme (siehe Anl. 12.2 / 12.0.2 bzw. 12.3 / 12.0.3 Kap. 4 und Anhang 6)
 M = Maßnahme zur Vermeidung und Minderung von Beeinträchtigungen (siehe Anl. 12.2 / 12.0.2 bzw. 12.3 / 12.0.3 Kap. 4 und Anhang 6)
 G = Gestaltungsmaßnahme (siehe Anl. 12.2 / 12.0.2 bzw. 12.3 / 12.0.3 Kap. 4 und Anhang 6)
 A = Ausgleichsmaßnahme (siehe Anl. 12.2 / 12.0.2 bzw. 12.3 / 12.0.3 Kap. 4 und Anhang 6)
 E = Ersatzmaßnahme (siehe Anl. 12.2 / 12.0.2 bzw. 12.3 / 12.0.3 Kap. 5.3.2 und Anhang 6)

Maßnahmen
Laimerhart

Vollschutz*, alle Rechte bei der DB Projekt Bau GmbH und der Straßenbauverwaltung Baden-Württemberg

Freigabe
 DB Projekt Bau GmbH
 RPT Tübingen, REF. 44
 19.2.15
 19.2.15

Standort: 21.03.2006
 Tübingen, den 21.03.2006

Statt für Plan-:
 Erez durch
 Plan-:
 Anlage Planfeststellungsunterlagen

Anlage DB 12.8.2
 Blatt 14 von 22
 Anlage BAB 12.0.8.2
 Blatt 14 von 22

DB NBS PFA 2.3 / A 8 Hohenstadt - Ulm-West

Regiofile: PFA 2.3

DB

Ausbau- und Neubautrecke Stuttgart - Augsburg

Bereich Wendlingen - Ulm

Geographische Codierung: 2 3 0 1 1 1 4
 Blattmittelscodierung: 4 8 1 1 3 L M I - 5 1
 Plan: P
 Ebene: U | K | E | 1 | 0 | 0
 Titel: 0 0

Opensatirische Codierung

Altkennzeichen: DB Projekt Bau GmbH
 Plan: Nach dem Auftraggeber
 DB Projekt Bau GmbH

Gezeichnet: ARGE BAADER-BOSCH
 Genehmigt: ARGE BAADER-BOSCH
 Maßstab: 1:2500
 Datum: 09/05
 S1/K6

Projekt: NSI-SAP-PS-PSP-Element
 V24 20. A0008. A08. 117. 03

Station: nach Netzknoten
 von Netzknoten
 7423030 7424027 4978
 7525051 7526008 1037

Maßstab: 1:2500

Gezeichnet: 09/05 S1/K6
 Bearbeiter: 09/05 S1/K6

Freigabe
 DB Projekt Bau GmbH
 RPT Tübingen, REF. 44
 19.2.15
 19.2.15

Standort: 21.03.2006
 Tübingen, den 21.03.2006

Statt für Plan-:
 Erez durch
 Plan-:
 Anlage Planfeststellungsunterlagen

Anlage DB 12.8.2
 Blatt 14 von 22
 Anlage BAB 12.0.8.2
 Blatt 14 von 22

DB NBS PFA 2.3 / A 8 Hohenstadt - Ulm-West

Regiofile: PFA 2.3

Projekt: NSI-SAP-PS-PSP-Element
 V24 20. A0008. A08. 117. 03

Station: nach Netzknoten
 von Netzknoten
 7423030 7424027 4978
 7525051 7526008 1037

Maßnahmennummer
 Id. Maßnahmennummer

Maßnahmen, die neu hinzugekommen sind bzw. sich in Größe oder Art geändert haben

Maßnahmennummer
 Id. Maßnahmennummer

Maßnahmen mit Änderung in der Größe

S = Schutzmaßnahme (siehe Anl. 12.2 / 12.0.2 bzw. 12.3 / 12.0.3 Kap. 4 und Anhang 6)
 M = Maßnahme zur Vermeidung und Minderung von Beeinträchtigungen (siehe Anl. 12.2 / 12.0.2 bzw. 12.3 / 12.0.3 Kap. 4 und Anhang 6)
 G = Gestaltungsmaßnahme (siehe Anl. 12.2 / 12.0.2 bzw. 12.3 / 12.0.3 Kap. 4 und Anhang 6)
 A = Ausgleichsmaßnahme (siehe Anl. 12.2 / 12.0.2 bzw. 12.3 / 12.0.3 Kap. 4 und Anhang 6)
 E = Ersatzmaßnahme (siehe Anl. 12.2 / 12.0.2 bzw. 12.3 / 12.0.3 Kap. 5.3.2 und Anhang 6)