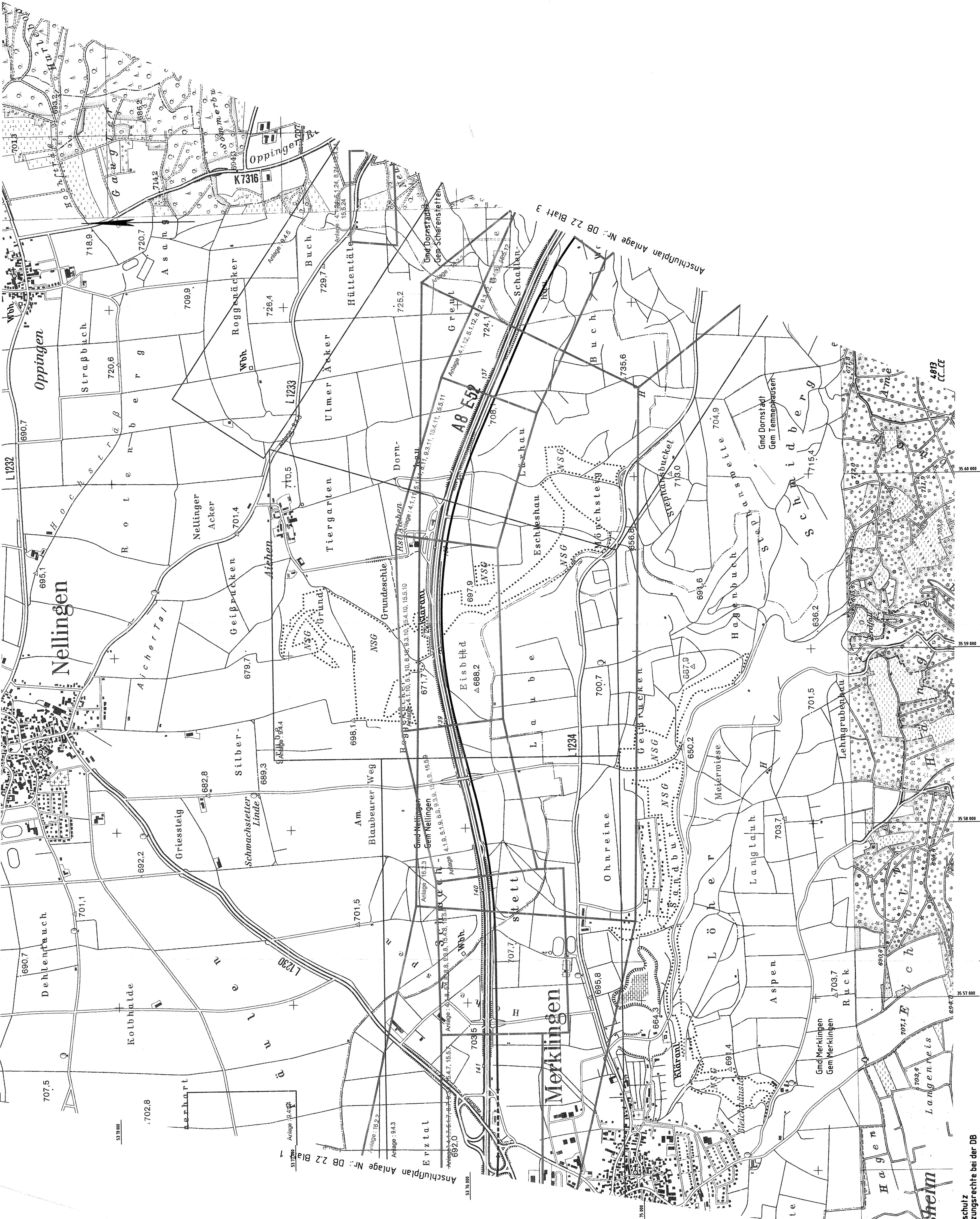



**Legende**

- NBS offene Linienführung
- NBS Brücken
- NBS Tunnel
- Blattsschritte M 1:1000
- Blattsschritte M 1:2500
- Blattsschritte M 1:5000
- politische Grenzen

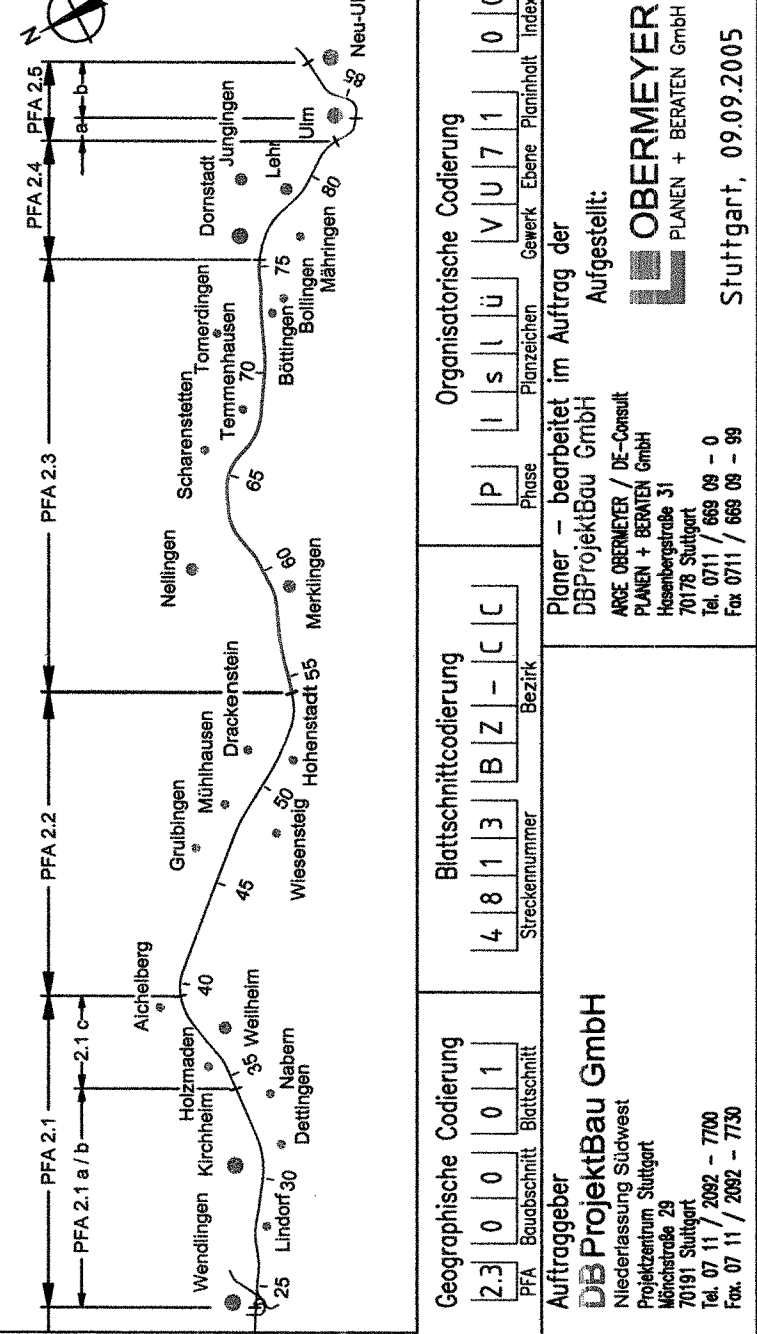


**Ausbau- und  
Neubaustrecke  
Stuttgart - Augsburg**



**Bereich Wendlingen - Ulm**

**Planfeststellungsabschnitt 2.3 Albohochfläche**  
km 53,8+11 - km 75,2+50, im Bereich der Gemeinden Leichlingen - Dornstätt



<b>Geographische Codierung</b>	<b>Betriebskategorie</b>	<b>Organisatorische Codierung</b>
23   0   0   0   1	4   8   1   3   B   Z   -   C   C	P   L   S   U   V   U   7   1   0   0
Auftraggeber: Projekt: Stuttgart - Augsburg Auftrag: Planfeststellungsabschnitt 2.3 Albohochfläche km 53,8+11 - km 75,2+50 Stuttgart - Augsburg 09.09.2005	Auftraggeber: Projekt: Stuttgart - Augsburg Auftrag: Planfeststellungsabschnitt 2.3 Albohochfläche km 53,8+11 - km 75,2+50 Stuttgart - Augsburg 09.09.2005	Auftraggeber: Projekt: Stuttgart - Augsburg Auftrag: Planfeststellungsabschnitt 2.3 Albohochfläche km 53,8+11 - km 75,2+50 Stuttgart - Augsburg 09.09.2005

<b>Blattschnittübersichtsplan</b>	
Planfeststellungsabschnitt 2.3	
Urbrechtsschutz - Alle Rechte bei der DB Projekt-Bau GmbH	
Datum	Name
03/04/05	
Bearbeiter	03/04/05
Maßstab	1:10000 252-D
Freigabe DB Projekt-Bau GmbH	
i.V. <i>Wagner</i>	
Stuttgart, 23.09.2005	
Ersatz für Plan-Nr.:	
Ersatz für Blatt-Nr.:	
Anlage DB 2.2	
Blatt 2 von 4	