



Ausbau- und Neubaustrecke  
Stuttgart – Augsburg  
Bereich Wendlingen - Ulm



Sechsstreifiger Ausbau  
BAB A 8 Karlsruhe – München

### Planfeststellungs- unterlagen

NBS Abschnitt 2.3  
Albhochfläche

BAB Abschnitt Hohenstadt -  
Ulm-West

**NBS Band 18 von 27**

Anlage 12 (12.6)


**BAB Band 13 von 23**

Anlage 12 (12.0.6)

#### 4. Fertigung

DB ProjektBau GmbH  
Niederlassung Südwest  
Projektzentrum Stuttgart

Straßenbauverwaltung  
Baden-Württemberg  
Regierungspräsidium Tübingen  
Abt. 4 - Straßenwesen und Verkehr -  
Ref. 44 – Planung



Festgestellt  
mit Planfeststellungsbeschluss des  
Regierungspräsidiums Tübingen vom  
12.11.2008, Az.: 15-3/0513.2-21 / DB NBS  
PFA 2.3 / A8 Hohenstadt - Ulm-West

## Inhaltsverzeichnis der Planfeststellungsunterlagen (gesamt 35 Ordner)

### NBS Stuttgart Augsburg, Bereich Wendlingen - Ulm, PFA 2.3 Albhochfläche

Ordner	Anl. Nr.	Bezeichnung
NBS Band 1	0	GEMEINSAMES VORWORT
	1	ERLÄUTERUNGSBERICHT
	2	ÜBERSICHTSPLÄNE
	3	BAUWERKSVERZEICHNIS
NBS Band 2-4	4	LAGEPLÄNE
NBS Band 4, 5	5	HÖHENPLÄNE
NBS Band 5	6	QUERSCHNITTE
NBS Band 6, 7	7	BAUWERKSPLÄNE
NBS Band 7, 8	8	LEITUNGSBESTANDS- UND LEITUNGSVERLEGEPLÄNE
NBS Band 9-12 zugleich BAB Band 19-22	9	GRUNDERWERB
NBS Band 12 zugleich BAB Band 22	10	BRANDSCHUTZ- UND RETTUNGSKONZEPT
NBS Band 13 zugleich BAB Band 17	11	UMWELTVERTRÄGLICHKEITSSTUDIE (nur zur Information)
NBS Band 14-21 zugleich BAB Band 9-16	12	LANDSCHAFTSPFLEGERISCHER BEGLEITPLAN
NBS Band 22, 23 zugleich BAB Band 7, 8	13	SCHALL- UND ERSCHÜTTERUNGSTECHNISCHE UNTERSUCHUNGEN
NBS Band 24	14	INGENIEURGEOLOGIE, ERD- UND INGENIEURBAUWERKE (nur zur Information)
NBS Band 24-26	15	HYDROGEOLOGIE, WASSERWIRTSCHAFT UND ENTWÄSSERUNG
NBS Band 27	16	BAULOGISTIK
	17	VERWERTUNG UND ABLAGERUNG VON ERDMASSEN (nur zur Information)

### sechsstreifiger Ausbau BAB A 8 Karlsruhe - München, Streckenabschnitt Hohenstadt - Ulm-West

Ordner	Anl. Nr.	Bezeichnung
BAB Band 1	0	GEMEINSAMES VORWORT
	1	ERLÄUTERUNGSBERICHT
	3	ÜBERSICHTSLAGEPLÄNE
	4	ÜBERSICHTSHÖHENPLÄNE
	6	REGELQUERSCHNITTE
	BAB Band 1, 2	7
BAB Band 2-5	8	HÖHENPLÄNE
BAB Band 5	9	GEOLOGIE / HYDROGEOLOGIE
	10	INGENIEURBAUWERKE (nur zur Information)
BAB Band 6 BAB Band 7, 8 zugleich NBS Band 22, 23	11	ERGEBNISSE IMMISIONSTECHNISCHER UNTERSUCHUNGEN
BAB Band 9-17 zugleich NBS Band 13-21	12	LANDSCHAFTSPFLEGERISCHER BEGLEITPLAN
BAB Band 18	13	ERGEBNISSE WASSERWIRTSCHAFTLICHER UNTERSUCHUNGEN
BAB Band 19-22 zugleich NBS Band 9-12	14	GRUNDERWERB
BAB Band 23	15	SONSTIGE UNTERLAGEN (Bauwerksverzeichnis u. Charakt. Querprofile)
	16	BAULOGISTIK

**NBS Stuttgart Augsburg, Bereich Wendlingen - Ulm, PFA 2.3 Albhochfläche  
sechsstreifiger Ausbau BAB A8 Karlsruhe - München, Streckenabschnitt Hohenstadt - Ulm-West**

Anl. Nr.	Bezeichnung	Maßstab	Blatt
<b>GESAMTINHALTSVERZEICHNIS</b>			
- NBS			
- BAB			
<b>12 / 12.0</b>	<b>LANDSCHAFTSPFLEGERISCHER BEGLEITPLAN</b>		
12.6 /			
12.0.6	Pläne Boden (nur zur Information)		
12.6.1 /		1:5.000	1-9
12.0.6.1	Bestandsplan		
	Blatt 1: NBS-km 53,80 (PFA-Grenze) - km 54,86		
	Blatt 2: NBS-km 54,86 - km 58,92; BAB Bau-km 18+478 (PFA-Grenze) - km 22+226		
	Blatt 3: NBS-km 58,92 - km 62,83; BAB Bau-km 22+226 - km 26+137		
	Blatt 4A: NBS-km 62,83 - km 65,78; BAB Bau-km 26+137 - km 29+132		
	Blatt 5A: Auffüllung Senke Hütentäle		
	Blatt 6A: NBS-km 65,78 - km 69,74; BAB Bau-km km 29+132 - km 33+100		
	Blatt 7: NBS-km 69,74 - km 73,67; BAB Bau-km 33+100 - km 37+023		
	Blatt 8: NBS-km 73,67 - km 75,250 (PFA-Grenze); BAB Bau-km 37+023 - km 40+300		
	Blatt 9: BAB Bau-km 39+390 - km 41+111 (PFA-Grenze)		
12.6.2 /		1:5.000	1-9
12.0.6.2	Bewertung und Konflikte		
	Blatt 1A: NBS-km 53,80 (PFA-Grenze) - km 54,86		
	Blatt 2A: NBS-km 54,86 - km 58,92; BAB Bau-km 18+478 (PFA-Grenze) - km 22+226		
	Blatt 3A: NBS-km 58,92 - km 62,83; BAB Bau-km 22+226 - km 26+137		
	Blatt 4B: NBS-km 62,83 - km 65,78; BAB Bau-km 26+137 - km 29+132		
	Blatt 5A: Auffüllung Senke Hütentäle		
	Blatt 6B: NBS-km 65,78 - km 69,74; BAB Bau-km km 29+132 - km 33+100		
	Blatt 7B: NBS-km 69,74 - km 73,67; BAB Bau-km 33+100 - km 37+023		
	Blatt 8B: NBS-km 73,67 - km 75,250 (PFA-Grenze); BAB Bau-km 37+023 - km 40+300		
	Blatt 9A: BAB Bau-km 39+390 - km 41+111 (PFA-Grenze)		



**Gesamtinhaltsverzeichnis der Planfeststellungsunterlagen  
NBS Stuttgart Augsburg, Bereich Wendlingen - Ulm, PFA 2.3 Albhochfläche**

Ordner	Anl. Nr.	Bezeichnung	Maßstab	Blatt	
<b>NBS Band 1</b>	<b>0</b>	<b>GEMEINSAMES VORWORT</b> Gemeinsames Vorwort Blatt 1B: Übersichtskarte NBS: PFA 2.3 Albhochfläche km 53,811 ... 75,250 BAB:A8 6 streifiger Ausbau im Streckenabschnitt Hohenstadt - Ulm-West	1:25.000	1	
	<b>1</b>	<b>ERLÄUTERUNGSBERICHT</b> I Vorhabensbegründung und Planrechtfertigung II Dokumentation der Alternativen- und Variantenentscheidung der NBS Wendlingen-Ulm IIIB Beschreibung des Planfeststellungsbereichs			
	<b>2</b>	<b>ÜBERSICHTSPLÄNE</b>			
	2.1	Gesamtübersichtsplan (nur zur Information)	1:100.000	1	
	2.2	Übersichtskarte (Blattschnitte, nur zur Information) Blatt 1: km 53,838 ... 58,992 Blatt 2: km 58,992 ... 64,568 Blatt 3: km 64,568 ... 70,273 Blatt 4: km 70,273 ... 75,250	1:10.000	1-4	
	2.3	Übersichtspläne Blatt 1B: km 53,838 ... 58,992 Blatt 2B: km 58,992 ... 64,568 Blatt 3B: km 64,568 ... 70,273 Blatt 4B: km 70,273 ... 75,250	1:10.000	1-4	
	2.4	Übersichtshöhenpläne Blatt 1: km 53,838 ... 58,992 Blatt 2: km 58,992 ... 64,568 Blatt 3: km 64,568 ... 70,273 Blatt 4: km 70,273 ... 75,250	1:10.000/2.500	1-4	
	<b>3B</b>	<b>BAUWERKSVERZEICHNIS</b>			
	<b>NBS Band 2</b>	<b>4</b>	<b>LAGEPLÄNE</b>		
		4.1	Lagepläne NBS (gem. Blattschnitteinteilung) Blatt 1: km 53,414 ... 54,100 Blatt 2A: km 54,100 ... 54,526 Blatt 3A: km 54,526 .. 55,646 Blatt 4: km 55,646 .. 56,561 Blatt 5A: km 56,561 ... 57,665 Blatt 6: km 57,665 ... 58,741 Blatt 7A: km 58,741 ... 59,822 Blatt 8: km 59,822 ... 60,733 Blatt 9: km 60,733 ... 61,618 Blatt 10A: km 61,618 ... 62,677 Blatt 11: km 62,677 ... 63,550	1:1.000	1-24
	4.1	Lagepläne NBS (gem. Blattschnitteinteilung) Blatt 12A: km 63,550 ... 64,566 Blatt 13B: km 64,566 ... 65,557 Blatt 14B: km 65,557... 66,591 Blatt 15B: km 66,591 ... 67,453 Blatt 16B: km 67,453 ... 68,530			

**Gesamtinhaltsverzeichnis der Planfeststellungsunterlagen  
NBS Stuttgart Augsburg, Bereich Wendlingen - Ulm, PFA 2.3 Albhochfläche**

Ordner	Anl. Nr.	Bezeichnung	Maßstab	Blatt
<b>NBS Band 2</b>	4.1	Blatt 17B: km 68,530 ... 69,646 Blatt 18A: km 69,646 ... 70,757		
<b>NBS Band 3</b>	4.2	Blatt 19B: km 70,757 ... 71,876 Blatt 20A: km 71,876 ... 72,998 Blatt 21A: km 72,998 ... 74,099 Blatt 22A: km 74,099... 75,217 Blatt 23A: km 75,217 ... 75,250 Blatt 24: Senke Hüttentäle Lagepläne zu ändernde Straßen und Wege Blatt 1A: BW -1 Kreisstraße K 7324 km 54,491 Blatt 2A: BW 1 Kreisstraße K 7407 km 56,869 Blatt 3A: BW 2 Hopferweg km 57,400 Blatt 4: BW 3 Mühlweg km 58,213 Blatt 5A: BW 4 Salbergweg km 58,925 Blatt 6: BW 6 Hohe Aspenweg km 59,888 Blatt 7: BW 7 Blaubeurer Weg km 61,313 Blatt 8A: BW 8 Eisbildweg km 62,067 Blatt 9: BW 9 Lixhauweg km 63,077 Blatt 10B: BW 10 Wanneweg km 64,650 Blatt 11A: BW 11 Landstrasse L1234 km 65,294 Blatt 12B: BW 15 Kreisstraße K 7406 km 68,259	1:1.000	1-20
<b>NBS Band 4</b>	5	Blatt 13B: BW 16 Inneres Hart km 68,906 Blatt 14A: BW 17 Blumenhauweg km 70,117 Blatt 15B: BW 18 Kuhbergweg km 71,299 Blatt 16A: BW 19 Kreisstraße K 7404 km 72,263 Blatt 17A: BW 20 Grabenäckerweg km 73,042 Blatt 18A: BW 21 GV Böttingen-Dornstadt km 73,581 Blatt 19: BW 22 Landesstraße L1239 km 74,348 Blatt 20A: BW 23 Riedäckerweg km 74,870  <b>HÖHENPLÄNE</b>		
	5.1	Höhenpläne NBS Blatt 1: km 53,414 ... 54,100 Blatt 2: km 54,100 ... 54,526 Blatt 3: km 54,526 .. 55,646 Blatt 4: km 55,646 .. 56,561 Blatt 5: km 56,561 ... 57,665 Blatt 6: km 57,665 ... 58,741 Blatt 7A: km 58,741 ... 59,822 Blatt 8: km 59,822 ... 60,733 Blatt 9: km 60,733 ... 61,618 Blatt 10: km 61,618 ... 62,677 Blatt 11: km 62,677 ... 63,550 Blatt 12A: km 63,550 ... 64,566 Blatt 13B: km 64,566 ... 65,557	1:1.000/250	1-23
	5.1	Höhenpläne NBS Blatt 14: km 65,557... 66,591 Blatt 15: km 66,591 ... 67,453 Blatt 16B: km 67,453 ... 68,530 Blatt 17: km 68,530 ... 69,646 Blatt 18: km 69,646 ... 70,757		

**Gesamtinhaltsverzeichnis der Planfeststellungsunterlagen  
NBS Stuttgart Augsburg, Bereich Wendlingen - Ulm, PFA 2.3 Albhochfläche**

Ordner	Anl. Nr.	Bezeichnung	Maßstab	Blatt
<b>NBS Band 4</b>	5.1	Blatt 19: km 70,757 ... 71,876 Blatt 20A: km 71,876 ... 72,998 Blatt 21: km 72,998 ... 74,099 Blatt 22A: km 74,099 ... 75,217 Blatt 23: km 75,217 ... 75,250		
<b>NBS Band 5</b>	5.2	Höhenpläne zu ändernde Straßen und Wege Blatt 1: BW -1 Kreisstraße K 7324 km 54,491 Blatt 2: BW 1 Kreisstraße K 7407 km 56,869 Blatt 3: BW 2 Hopferweg km 57,400 Blatt 4: BW 3 Mühlweg km 58,213 Blatt 5: BW 4 Salbergweg km 58,925 Blatt 6: BW 6 Hohe Aspenweg km 59,888 Blatt 7: BW 7 Blaubeurer Weg km 61,313 Blatt 8: BW 8 Eisbildweg km 62,067 Blatt 9: BW 9 Lixhauweg km 63,077 Blatt 10A: BW 10 Wanneweg km 64,650 Blatt 11: BW 11 Landstrasse L1234 km 65,294 Blatt 12: BW 15 Kreisstrasse K 7406 km 68,259 Blatt 13: BW 16 Inneres Hart km 68,906 Blatt 14: BW 17 Blumenhauweg km 70,117 Blatt 15: BW 18 Kuhbergweg km 71,299 Blatt 16: BW 19 Kreisstrasse K 7404 km 72,263 Blatt 17: BW 20 Grabenäckerweg km 73,042 Blatt 18: BW 21 GV Böttingen-Dornstadt km 73,581 Blatt 19: BW 22 Landesstraße L1239 km 74,348 Blatt 20A: BW 23 Riedäckerweg km 74,870	1:1.000/250	1-20
	<b>6</b>	<b>QUERSCHNITTE</b>		
	6.1	Regelgrundquerschnitt	1:200	1
	6.2	Charakteristische Querprofile Blatt 1: Querprofil 1 km 54,850 Blatt 2: Querprofil 2 km 55,540 Blatt 3: Querprofil 3 km 58,804 Blatt 4: Querprofil 4 km 59,752 Blatt 5A: Querprofil 5 km 62,174 Blatt 6: Querprofil 6 km 63,144 Blatt 7: Querprofil 7 km 64,294 Blatt 8: Querprofil 8 km 64,908 Blatt 9A: Querprofil 9 km 65,595 Blatt 10: Querprofil 10 km 67,304 Blatt 11A: Querprofil 11 km 68,097 Blatt 12: Querprofil 12 km 69,497 Blatt 13A: Querprofil 13 km 71,145 Blatt 14A: Querprofil 14 km 72,005 Blatt 15A: Querprofil 15 km 72,703 Blatt 16: Querprofil 16 km 73,904	1:200	1-16
	6.3	Straßenquerschnitte Blatt 1: RQ 9,5 Blatt 2A: RQ 7,5 und SQ8 Blatt 3: RQ Hauptwirtschaftsweg / Schotterweg Blatt 4: RQ Rettungsplatz / Rettungsplatzzufahrt	1:50	1-4

**Gesamtinhaltsverzeichnis der Planfeststellungsunterlagen  
NBS Stuttgart Augsburg, Bereich Wendlingen - Ulm, PFA 2.3 Albhochfläche**

Ordner	Anl. Nr.	Bezeichnung	Maßstab	Blatt
<b>NBS Band 6</b>	<b>7</b>	<b>BAUWERKSPLÄNE</b>		
	7.1	Straßenüberführungen (nur zur Information)		1-22
		Blatt 1: BW 1 Kreisstraße K7407 Grundriss	1:250	
		Blatt 2: BW 1 Kreisstraße K7407 Ansicht und Schnitte	1:200 / 1:100	
		Blatt 3: BW 2 Hopferweg Grundriss	1:200	
		Blatt 4: BW 2 Hopferweg Ansicht und Schnitte	1:200 / 1:100	
		Blatt 5: BW 3 Mühlweg Grundriss	1:200	
		Blatt 6: BW 3 Mühlweg Ansicht und Schnitte	1:200 / 1:100	
		Blatt 7: BW 6 Hohe Aspenweg Grundriss	1:200	
		Blatt 8: BW 6 Hohe Aspenweg Ansicht und Schnitte	1:200 / 1:100	
		Blatt 9: BW 7 Blaubeurer Weg + Stützwand Grundriss	1:250	
		Blatt 10: BW 7 Blaubeurer Weg + Stützwand Ansicht und Schnitte	1:200 / 1:100	
		Blatt 11A: BW 11 Landesstraße L1234 Grundriss	1:200	
		Blatt 12A: BW 11 Landesstraße L1234 Ansicht und Schnitte	1:200 / 1:100	
		Blatt 13B: BW 15 Kreisstraße K7406 Grundriss	1:200	
		Blatt 14B: BW 15 Kreisstraße K7406 Ansicht und Schnitte	1:200 / 1:100	
		Blatt 15A: BW 16 Inneres Hart Grundriss	1:200	
		Blatt 16A: BW 16 Inneres Hart Ansicht und Schnitte	1:200 / 1:100	
		Blatt 17A: BW 17 Blumenhauweg Grundriss	1:200	
		Blatt 18: BW 17 Blumenhauweg Ansicht und Schnitte	1:200 / 1:100	
		Blatt 19: BW 21 GV Böttingen-Dornstadt Grundriss	1:200	
		Blatt 20: BW 21 GV Böttingen-Dornstadt Ansicht und Schnitte	1:200 / 1:100	
		Blatt 21: BW 22 Landesstraße L1239 Grundriss, Ansicht und Schnitte	1:200 / 1:100 / 1:50	
		Blatt 22A: BW 23 Riedackerweg Grundriss, Ansicht und Schnitte	1:200 / 1:100 / 1:50	
		7.2 Tunnelpläne, Trogbauwerke, Regelquerschnitte Querschlag, Rettungsschacht		1-15
		Blatt 1: BW -2 Tunnel unter BAB A8 Grundriss	1:1.000	
		Blatt 2: BW -2 Tunnel unter BAB A8 Schnitt A und B	1:100	
		Blatt 3: BW -2 Tunnel unter BAB A8 Draufsicht, Ansicht, Schnitt C	1:250 / 1:200	
		Blatt 4: BW 0 Tunnel Widderstall Grundriss	1:1.1000	
		Blatt 5: BW 0 Tunnel Widderstall Draufsicht, Ansicht, Schnitt C	1:250 / 1:200	
		Blatt 6: BW 0 Tunnel Widderstall Schnitt A und B	1:100	
		Blatt 7A: BW 5 Tunnel AS Merklingen Grundriss	1:1.1000	
		Blatt 8: BW 5 Tunnel AS Merklingen Draufsicht, Ansicht, Schnitt C	1:250 / 1:200	
	Blatt 9: BW 5 Tunnel AS Merklingen Schnitt A und B	1:100		
	Blatt 10A: BW 13 Tunnel Imberg Lageplan	1:500		
	Blatt 11: BW 13 Tunnel Imberg Längsschnitt	1:500		
	Blatt 12: BW 13 Tunnel Imberg Regelquerschnitte	1:100		
	Blatt 13A: BW 13 Tunnel Imberg Nordportal Draufsicht, Ansicht, Schnitte	1:200		
	Blatt 14A: BW 13 Tunnel Imberg Südportal Draufsicht, Ansicht, Schnitte	1:200		
	Blatt 15A: BW 13 Tunnel Imberg Querschnitte	1:200		
<b>NBS Band 7</b>	7.3	Eisenbahnüberführungen		1-12
		Blatt 1A: BW -1 Kreisstraße K7324 Grundriss	1:200	
		Blatt 2A: BW -1 Kreisstraße K7324 Ansicht und Schnitte	1:200 / 1:100	
		Blatt 3A: entfällt	1:500 / 1:100	
		Blatt 4A: BW 8 Eisbildweg Grundriss, Ansicht, Schnitte	1:250 / 1:100	



**Gesamtinhaltsverzeichnis der Planfeststellungsunterlagen  
NBS Stuttgart Augsburg, Bereich Wendlingen - Ulm, PFA 2.3 Albhochfläche**

Ordner	Anl. Nr.	Bezeichnung	Maßstab	Blatt	
<b>NBS Band 7</b>	7.3	Blatt 5: BW 9 Lixhauweg Stützwände	1:500 / 1:100		
		Blatt 6: BW 9 Lixhauweg Grundriss, Ansicht, Schnitte	1:250 / 1:100		
		Blatt 7A: BW 18 Kuhbergweg Grundriss	1:200		
		Blatt 8A: BW 18 Kuhbergweg Ansicht und Schnitte	1:100		
		Blatt 9A: BW 19 Kreisstraße K7404 Grundriss	1:200		
		Blatt 10A: BW 19 Kreisstraße K7404 Ansicht und Schnitte	1:100		
		Blatt 11A: BW 20 Grabenäckerweg Grundriss	1:200		
		Blatt 12A: BW 20 Grabenäckerweg Ansicht und Schnitte	1:100		
	7.4	Sonstige Ingenieurbauwerke (z.B. Stützmauern)			1-5
		Blatt 1: BW 0A Stützwand Widderstall Grundriss und Querschnitt	1:1.000 / 1:100		
Blatt 2A: BW 10 Wanneweg Grundriss		1:200			
Blatt 3A: BW 10 Wanneweg Ansicht und Schnitte		1:200 / 1:50			
Blatt 4B: Fledermausdurchlass Wanneweg Grundriss und Schnitte		1:500			
<b>NBS Band 8</b>	<b>8</b>	<b>LEITUNGSBESTANDS- UND LEITUNGSVERLEGEPLÄNE NBS</b>	1:1.000	1-24	
		Blatt 1: km 53,414 ... 54,100			
		Blatt 2A: km 54,100 ... 54,526			
		Blatt 3A: km 54,526 .. 55,646			
		Blatt 4A: km 55,646 .. 56,561			
		Blatt 5A: km 56,561 ... 57,665			
		Blatt 6A: km 57,665 ... 58,741			
		Blatt 7A: km 58,741 ... 59,822			
		Blatt 8: km 59,822 ... 60,733			
				Blatt 9: km 60,733 ... 61,618	
		Blatt 10A: km 61,618 ... 62,677			
		Blatt 11: km 62,677 ... 63,550			
		Blatt 12A: km 63,550 ... 64,566			
		Blatt 13B: km 64,566 ... 65,557			
		Blatt 14B: km 65,557 ... 66,591			
		Blatt 15A: km 66,591 ... 67,453			
		Blatt 16B: km 67,453 ... 68,530			
		Blatt 17B: km 68,530 ... 69,646			
		Blatt 18A: km 69,646 ... 70,757			
		Blatt 19B: km 70,757 ... 71,876			
		Blatt 20A: km 71,876 ... 72,998			
		Blatt 21A: km 72,998 ... 74,099			
		Blatt 22A: km 74,099 ... 75,217			
		Blatt 23A: km 75,217 ... 75,250			
		Blatt 24: Senke Hüttentäle			
<b>NBS Band 9</b>	<b>9</b>	<b>GRUNDERWERB</b>			
BAB Band 19	9.1B	Grunderwerbsverzeichnis			
<b>NBS Band 10</b>	9.2B	Übersichtsplan Blattsschnitte Grunderwerb (nur zur Information)	1:25.000	1	
	9.3	Grunderwerbspläne (einschl. Bahnbetriebsflächen)	1:1.000	1-25	
		Blatt 1A: NBS-km 53,415 ... 54,100			
		Blatt 2A: NBS-km 54,100 ... 54,526			
		Blatt 3B: NBS-km 54,526 .. 55,645 / BAB Bau-km 18+478.000 - 18+964.541			
Blatt 4A: NBS-km 55,645 .. 56,561 / BAB Bau-km 18+964.541 - 19+884.556					

**Gesamtinhaltsverzeichnis der Planfeststellungsunterlagen**  
**NBS Stuttgart Augsburg, Bereich Wendlingen - Ulm, PFA 2.3 Albhochfläche**

Ordner	Anl. Nr.	Bezeichnung	Maßstab	Blatt
<b>NBS Band 10</b> BAB Band 20	9.3	Blatt 5B: NBS-km 56,561 ... 57,665 / BAB Bau-km 19+884.556 - 20+989.634 Blatt 6A: NBS-km 57,665 ... 58,741 / BAB Bau-km 20+989.634 - 22+055.504 Blatt 7A: NBS-km 58,741 ... 59,822 / BAB Bau-km 22+055.504 - 23+125.366 Blatt 8B: NBS-km 59,822 ... 60,733 / BAB Bau-km 23+125.366 - 24+031.005 Blatt 9B: NBS-km 60,733 ... 61,618 / BAB Bau-km 24+031.005 - 24+914.575 Blatt 10A: NBS-km 61,618 ... 62,677 / BAB Bau-km 24+914.575 - 25+981.851 Blatt 11A: NBS-km 62,677 ... 63,550 / BAB Bau-km 25+981.851 - 26+862.374 Blatt 12B: NBS-km 63,550 ... 64,566 / BAB Bau-km 26+862.374 - 27+910.469		
<b>NBS Band 11</b> BAB Band 21		Blatt 13B: NBS-km 64,566 ... 65,557 / BAB Bau-km 27+910.469 - 28+935.922 Blatt 14B: NBS-km 65,557 ... 66,591 / BAB Bau-km 28+932.602 - 29+972.459 Blatt 15B: NBS-km 66,591 ... 67,453 / BAB Bau-km 29+972.459 - 30+819.966 Blatt 16B: NBS-km 67,453 ... 68,530 / BAB Bau-km 30+819.966 - 31+887.229 Blatt 17B: NBS-km 68,530 ... 69,646 / BAB Bau-km 31+887.229 - 32+999.337 Blatt 18A: NBS-km 69,640 ... 70,876 / BAB Bau-km 32+999.337 - 34+107.358 Blatt 19B: NBS-km 70,758 ... 71,877 / BAB Bau-km 34+107.358 - 35+224.285 Blatt 20B: NBS-km 71,877 ... 72,998 / BAB Bau-km 35+224.285 - 36+356.840 Blatt 21B: NBS-km 72,998 ... 74,099 / BAB Bau-km 36+346.840 - 37+446.326 Blatt 22B: NBS-km 74,099 ... 75,217 / BAB Bau-km 37+446.326 - 38+535.879 Blatt 23A: NBS-km 75,217 ... 75,250 / BAB Bau-km 38+535.879 - 39+616.372 Blatt 24A: BAB Bau-km 39+616.372 - 40+600.000 Blatt 25A: BAB Bau-km 40+600.000 - 41+111.000		
<b>NBS Band 12</b> BAB Band 22	9.4	Grunderwerbspläne Blatt 1A: NBS-km 53,80 (PFA-Grenze) - 56,14 / BAB Bau-km 17+365 - 19+458 <i>Blatt 2 : NBS-km 56,14 - 58,78 /</i> <i>BAB Bau-km 19+458 - 22+092 (bleibt frei)</i> Blatt 3B: NBS-km 58,78 - 61,41 / BAB Bau-km 22+092 - 24+715 Blatt 4A: NBS-km 61,41 - 62,90 / BAB Bau-km 24+715 - 26+138 Blatt 5B: NBS-km 62,90 - 65,14 / BAB Bau-km 26+138 - 28+488 Blatt 6B: Nellingen "Bei den Nußhecken" Blatt 7B: NBS-km 65,14 - 68,00 / BAB Bau-km 28+488 - 31+100 Blatt 8B: NBS-km 68,00 - 69,95 / BAB Bau-km 31+100 - 33+290 Blatt 9B: NBS-km 69,95 - 72,68 / BAB Bau-km 33+290 - 36+030 Blatt 10B: Hetzenfeld <i>Blatt 11: NBS-km 72,68 - PFA-Grenze /</i> <i>BAB Bau-km 36+030 - 38+620 (bleibt frei)</i> <i>Blatt 12A: BAB Bau-km 38+620 - PFA-Grenze (bleibt frei)</i>	1:2.500	1-26



**Gesamtinhaltsverzeichnis der Planfeststellungsunterlagen  
NBS Stuttgart Augsburg, Bereich Wendlingen - Ulm, PFA 2.3 Albhochfläche**

Ordner	Anl. Nr.	Bezeichnung	Maßstab	Blatt
<b>NBS Band 16</b> BAB Band 11	12.4.2	Blatt 3A: NBS-km 58,92 - 62,83 / BAB Bau-km 22+226 - 26+137 Blatt 4B: NBS-km 62,83 - 65,78 / BAB Bau-km 26+137 - 29+132 Blatt 5A: Auffüllung Senke Hüttentäle Blatt 6B: NBS-km 65,78 - 69,74 / BAB Bau-km 29+132 - 33+100 Blatt 7B: NBS-km 69,74 - 73,67 / BAB Bau-km 33+100 - 37+023 Blatt 8B: NBS-km 73,67 - 75,250 (PFA-Grenze) / BAB Bau-km 37+023 - 40+300 Blatt 9A: BAB Bau-km 39+390 - 41+111 (PFA-Grenze)		
<b>NBS Band 17</b> BAB Band 12	12.5 12.5.1	Pläne Tiere und Pflanzen (nur zur Information) Bestandsplan Blatt 1: NBS-km 53,80 (PFA-Grenze) - 54,86 Blatt 2: NBS-km 54,86 - 58,92 / BAB Bau-km 18+478 (PFA-Grenze) - 22+226 Blatt 3: NBS-km 58,92 - 62,83 / BAB Bau-km 22+226 - 26+137 Blatt 4A: NBS-km 62,83 - 65,78 / BAB Bau-km 26+137 - 29+132 Blatt 5A: Auffüllung Senke Hüttentäle Blatt 6A: NBS-km 65,78 - 69,74 / BAB Bau-km 29+132 - 33+100 Blatt 7: NBS-km 69,74 - 73,67 / BAB Bau-km 33+100 - 37+023 Blatt 8: NBS-km 73,67 - 75,250 (PFA-Grenze) / BAB Bau-km 37+023 - 40+300 Blatt 9: BAB Bau-km 39+390 - 41+111 (PFA-Grenze)	1:5.000	1-9
	12.5.2	Bewertung und Konflikte Blatt 1A: NBS-km 53,80 (PFA-Grenze) - 54,86 Blatt 2A: NBS-km 54,86 - 58,92 / BAB Bau-km 18+478 (PFA-Grenze) - 22+226 Blatt 3A: NBS-km 58,92 - 62,83 / BAB Bau-km 22+226 - 26+137 Blatt 4B: NBS-km 62,83 - 65,78 / BAB Bau-km 26+137 - 29+132 Blatt 5A: Auffüllung Senke Hüttentäle Blatt 6B: NBS-km 65,78 - 69,74 / BAB Bau-km 29+132 - 33+100 Blatt 7B: NBS-km 69,74 - 73,67 / BAB Bau-km 33+100 - 37+023 Blatt 8B: NBS-km 73,67 - 75,250 (PFA-Grenze) / BAB Bau-km 37+023 - 40+300 Blatt 9A: BAB Bau-km 39+390 - 41+111 (PFA-Grenze)	1:5.000	1-9
<b>NBS Band 18</b> BAB Band 13	12.6 12.6.1	Pläne Boden (nur zur Information) Bestandsplan Blatt 1: NBS-km 53,80 (PFA-Grenze) - 54,86 Blatt 2: NBS-km 54,86 - 58,92 / BAB Bau-km 18+478 (PFA-Grenze) - 22+226 Blatt 3: NBS-km 58,92 - 62,83 /	1:5.000	1-9

**Gesamtinhaltsverzeichnis der Planfeststellungsunterlagen  
NBS Stuttgart Augsburg, Bereich Wendlingen - Ulm, PFA 2.3 Albhochfläche**

<b>Ordner</b>	<b>Anl. Nr.</b>	<b>Bezeichnung</b>	<b>Maßstab</b>	<b>Blatt</b>	
<b>NBS Band 18</b> BAB Band 13	12.6.1	BAB Bau-km 22+226 - 26+137 Blatt 4A: NBS-km 62,83 - 65,78 / BAB Bau-km 26+137 - 29+132 Blatt 5A: Auffüllung Senke Hüttentäle Blatt 6A: NBS-km 65,78 - 69,74 / BAB Bau-km 29+132 - 33+100 Blatt 7: NBS-km 69,74 - 73,67 / BAB Bau-km 33+100 - 37+023 Blatt 8: NBS-km 73,67 - 75,250 (PFA-Grenze) / BAB Bau-km 37+023 - 40+300 Blatt 9: BAB Bau-km 39+390 - 41+111 (PFA-Grenze)			
	12.6.2	Bewertung und Konflikte  Blatt 1A: NBS-km 53,80 (PFA-Grenze) - 54,86  Blatt 2A: NBS-km 54,86 - 58,92 / BAB Bau-km 18+478 (PFA-Grenze) - 22+226 Blatt 3A: NBS-km 58,92 - 62,83 / BAB Bau-km 22+226 - 26+137 Blatt 4B: NBS-km 62,83 - 65,78 / BAB Bau-km 26+137 - 29+132 Blatt 5A: Auffüllung Senke Hüttentäle Blatt 6B: NBS-km 65,78 - 69,74 / BAB Bau-km 29+132 - 33+100 Blatt 7B: NBS-km 69,74 - 73,67 / BAB Bau-km 33+100 - 37+023 Blatt 8B: NBS-km 73,67 - 75,250 (PFA-Grenze) / BAB Bau-km 37+023 - 40+300 Blatt 9A: BAB Bau-km 39+390 - 41+111 (PFA-Grenze)	1:5.000	1-9	
<b>NBS Band 19</b> BAB Band 14	12.7	Pläne Klima/Luft, Wasser (nur zur Information)			
	12.7.1	Bestandsplan Blatt 1: NBS-km 53,80 (PFA-Grenze) - 54,86 Blatt 2: NBS-km 54,86 - 58,92 / BAB Bau-km 18+478 (PFA-Grenze) - 22+226 Blatt 3: NBS-km 58,92 - 62,83 / BAB Bau-km 22+226 - 26+137 Blatt 4: NBS-km 62,83 - 65,78 / BAB Bau-km 26+137 - 29+132 Blatt 5: Auffüllung Senke Hüttentäle Blatt 6: NBS-km 65,78 - 69,74 / BAB Bau-km 29+132 - 33+100 Blatt 7: NBS-km 69,74 - 73,67 / BAB Bau-km 33+100 - 37+023 Blatt 8: NBS-km 73,67 - 75,250 (PFA-Grenze) / BAB Bau-km 37+023 - 40+300 Blatt 9: BAB Bau-km 39+390 - 41+111 (PFA-Grenze)	1:5.000	1-9	
	12.7.2	Bewertung und Konflikte  Blatt 1A: NBS-km 53,80 (PFA-Grenze) - 54,86  Blatt 2A: NBS-km 54,86 - 58,92 / BAB Bau-km 18+478 (PFA-Grenze) - 22+226 Blatt 3A: NBS-km 58,92 - 62,83 / BAB Bau-km 22+226 - 26+137 Blatt 4B: NBS-km 62,83 - 65,78 / BAB Bau-km 26+137 - 29+132 Blatt 5A: Auffüllung Senke Hüttentäle	1:5.000	1-9	

**Gesamtinhaltsverzeichnis der Planfeststellungsunterlagen  
NBS Stuttgart Augsburg, Bereich Wendlingen - Ulm, PFA 2.3 Albhochfläche**

Ordner	Anl. Nr.	Bezeichnung	Maßstab	Blatt
<b>NBS Band 19</b> BAB Band 14	12.7.2	Blatt 6B: NBS-km 65,78 - 69,74 / BAB Bau-km 29+132 - 33+100  Blatt 7B: NBS-km 69,74 - 73,67 / BAB Bau-km 33+100 - 37+023  Blatt 8B: NBS-km 73,67 - 75,250 (PFA-Grenze) / BAB Bau-km 37+023 - 40+300  Blatt 9A: BAB Bau-km 39+390 - 41+111 (PFA-Grenze)		
<b>NBS Band 20</b> BAB Band 15	12.8.1B	Maßnahmenübersichtsplan	1:25.000	1
	12.8.2	Maßnahmenpläne  Blatt 1B: NBS-km 53,80 (PFA-Grenze) - 56,14 / BAB Bau-km 17+365 - 19+458 Blatt 2B: NBS-km 56,14 - 58,78 / BAB Bau-km 19+458 - 22+092 Blatt 3B: NBS-km 58,78 - 61,41 / BAB Bau-km 22+092 - 24+715 Blatt 4A: NBS-km 61,41 - 62,90 / BAB Bau-km 24+715 - 26+138 Blatt 5B: NBS-km 62,90 - 65,14 / BAB Bau-km 26+138 - 28+488  Blatt 6B: Nellingen "Bei den Nußhecken"  Blatt 7B: NBS-km 65,14 - 68,00 / BAB Bau-km 28+488 - 31+100 Blatt 8B: NBS-km 68,00 - 69,95 / BAB Bau-km 31+100 - 33+290 Blatt 9B: NBS-km 69,95 - 72,68 / BAB Bau-km 33+290 - 36+030 Blatt 10B: Hetzenfeld Blatt 11: NBS-km 72,68 - PFA-Grenze / BAB Bau-km 36+030 - 38+620 Blatt 12: NBS ----- BAB Bau-km 38+620 - PFA-Grenze Blatt 13A: Rückbau der K 7324 Blatt 14: Laimerhart <i>Blatt 15A: Dellmannsheim (bleibt frei)</i> <i>Blatt 16A: Laichingen „Zirnenwiese“ (bleibt frei)</i> Blatt 17B: Temmenhausen "Ameisenbühl" Blatt 18A: Scharenstetten „Steinboller“ <i>Blatt 19A: Temmenhausen "Vor dem Eichert" (bleibt frei)</i> Blatt 20B: Wippingen "Beurer Berg" <i>Blatt 21A: Luizhausen „Weiler“ (bleibt frei)</i> Blatt 22B: Bollingen „Hungerbreite“ Blatt 23B: Stephansweite Blatt 24B: Bermaringen „Birklenmahd“ Blatt 25B: Hofstett-Emerbuch „Rot“ Blatt 26B: Hofstett-Emerbuch „Kirchenhäule“	1:2.500	1-22

**Gesamtinhaltsverzeichnis der Planfeststellungsunterlagen  
NBS Stuttgart Augsburg, Bereich Wendlingen - Ulm, PFA 2.3 Albhochfläche**

Ordner	Anl. Nr.	Bezeichnung	Maßstab	Blatt
<b>NBS Band 21</b> BAB Band 16	12.9A	FFH-Verträglichkeitsstudie "Alb um Nellingen/Merklingen"		
<b>NBS Band 22</b> BAB Band 7	13	<b>SCHALL- UND ERSCHÜTTERUNGSTECHNISCHE UNTERSUCHUNGEN</b>		
	13.1A	Schalltechnische Untersuchung zu den Einwirkungen aus dem zukünftigen Bahnbetrieb		
	13.1.1	<b>Schallimmissionspläne ohne Lärmschutz BAB (nur zur Information)</b>		
	13.1.1.1	Tag Blatt 1: km 53,8+11 bis 59,5+50 Blatt 2: km 58,5+00 bis 66,0+00 Blatt 3: km 63,0+00 bis 70,5+50 Blatt 4A: km 69,9+50 bis 75,2+50	1:10.000	1-4
	13.1.1.2	Nacht Blatt 1: km 53,8+11 bis 59,5+50 Blatt 2: km 58,5+00 bis 66,0+00 Blatt 3: km 63,0+00 bis 70,5+50 Blatt 4A: km 69,9+50 bis 75,2+50	1:10.000	1-4
	13.1.2	<b>Schallimmissionspläne mit Lärmschutz BAB (nur zur Information)</b> Nacht Blatt 1: km 53,8+11 bis 59,5+50 Blatt 2: km 58,5+00 bis 66,0+00 Blatt 3: km 63,0+00 bis 70,5+50 Blatt 4A: km 69,9+50 bis 75,2+50	1:10.000	1-4
	13.2	Erschütterungstechnische Untersuchung zu den Einwirkungen aus dem zukünftigen Bahnbetrieb (nur zur Information)		
	13.3	Schall- und Erschütterungstechnische Untersuchung zu den Einwirkungen aus dem Baustellenbetrieb (nur zur Information)		
	13.3.1	<b>Schallimmissionspläne</b>		
	13.3.1.1	Tag Blatt 1: km 53,8+11 bis 59,5+50 Blatt 2: km 58,5+00 bis 66,0+00 Blatt 3: km 63,0+00 bis 70,5+50 Blatt 4A: km 69,9+50 bis 75,2+50	1:10.000	1-4
	13.3.1.2	Nacht Blatt 1: km 53,8+11 bis 59,5+50 Blatt 2: km 58,5+00 bis 66,0+00 Blatt 3: km 63,0+00 bis 70,5+50 Blatt 4A: km 69,9+50 bis 75,2+50	1:10.000	1-4
<b>NBS Band 23</b> BAB Band 8	13.4.B	Gesamtlärmbetrachtung (nur zur Information)		
	13.4.1	<b>Schallimmissionspläne</b> Prognose-Nullfall mit 4-streifiger BAB A8		
	13.4.1.1	Tag Blatt 1: km 53,8+11 bis 59,5+50 Blatt 2: km 58,5+00 bis 66,0+00 Blatt 3: km 63,0+00 bis 70,5+50 Blatt 4A: km 69,9+50 bis 75,2+50	1:10.000	1-4
	13.4.1.2	Nacht Blatt 1: km 53,8+11 bis 59,5+50	1:10.000	1-4

**Gesamtinhaltsverzeichnis der Planfeststellungsunterlagen  
NBS Stuttgart Augsburg, Bereich Wendlingen - Ulm, PFA 2.3 Albhochfläche**

Ordner	Anl. Nr. Bezeichnung	Maßstab	Blatt
<b>NBS Band 23</b> BAB Band 8	13.4.1.2 Blatt 2: km 58,5+00 bis 66,0+00 Blatt 3: km 63,0+00 bis 70,5+50 Blatt 4A: km 69,9+50 bis 75,2+50		
	13.4.2 <b>Schallimmissionspläne</b> Prognose-Planfall mit Neubaustrecke und 6-streifiger BAB A8		
	13.4.2.1 Tag Blatt 1B: km 53,8+11 bis 59,5+50 Blatt 2B: km 58,5+00 bis 66,0+00 Blatt 3B: km 63,0+00 bis 70,5+50 Blatt 4B: km 69,9+50 bis 75,2+50	1:10.000	1-4
	13.4.2.2 Nacht Blatt 1B: km 53,8+11 bis 59,5+50 Blatt 2B: km 58,5+00 bis 66,0+00 Blatt 3B: km 63,0+00 bis 70,5+50 Blatt 4B: km 69,9+50 bis 75,2+50	1:10.000	1-4
	13.4.3 <b>Differenzlärnkarten</b> Prognose-Planfall abzüglich Prognose-Nullfall		
	13.4.3.1 Tag Blatt 1B: km 53,8+11 bis 59,5+50 Blatt 2B: km 58,5+00 bis 66,0+00 Blatt 3B: km 63,0+00 bis 70,5+50 Blatt 4B: km 69,9+50 bis 75,2+50	1:10.000	1-4
	13.4.3.2 Nacht Blatt 1B: km 53,8+11 bis 59,5+50 Blatt 2B: km 58,5+00 bis 66,0+00 Blatt 3B: km 63,0+00 bis 70,5+50 Blatt 4B: km 69,9+50 bis 75,2+50	1:10.000	1-4
	<b>14 INGENIEURGEOLOGIE, ERD- UND INGENIEURBAUWERKE</b> (nur zur Information)		
	14.1A Erläuterungsbericht		
	14.2 Ingenieurgeologische und hydrogeologische Längsschnitte Blatt 1: km 53,811 ... 58,992 Blatt 2: km 58,992 ... 64,568 Blatt 3: km 64,568 ... 70,273 Blatt 4: km 70,273 ... 75,250	1:10.000/2.500	1-4
14.3 Ingenieurgeologischer und hydrogeologischer Längsschnitt	1:25.000/2.500	1	
<b>15 HYDROGEOLOGIE, WASSERWIRTSCHAFT UND ENTWÄSSERUNG</b>			
15.1B Erläuterungsbericht Hydrogeologie und Wasserwirtschaft Beilage 1: Übersichtslageplan mit Grundwassermessstellen, Brunnen, Oberflächengewässern, Grundwassergleichen, Trinkwasserschutzgebieten, Altablagerungen und Altstandorten		1	
15.2B Wasserrechtliche Tatbestände			
15.3B Erläuterungsbericht Entwässerung und Hydraulische Berechnungen			
15.4 Entwässerungslagepläne Blatt 1: km 53,415 ... 54,100 Blatt 2A: km 54,100 ... 54,526 Blatt 3A: km 54,526 .. 55,645 Blatt 4B: km 55,645 .. 56,561 Blatt 5B: km 56,561 ... 57,665 Blatt 6: km 57,665 ... 58,741 Blatt 7A: km 58,741 ... 59,822		1-23	



**Gesamtinhaltsverzeichnis der Planfeststellungsunterlagen**  
**NBS Stuttgart Augsburg, Bereich Wendlingen - Ulm, PFA 2.3 Albhochfläche**

Ordner	Anl. Nr.	Bezeichnung	Maßstab	Blatt
<b>NBS Band 24</b>	15.4	Blatt 8: km 59,822 ... 60,733		
<b>NBS Band 25</b>		Blatt 9: km 60,733 ... 61,618 Blatt 10A: km 61,618 ... 62,677 Blatt 11: km 62,677 ... 63,550 Blatt 12A: km 63,550 ... 64,566 Blatt 13B: km 64,566 ... 65,557 Blatt 14B: km 65,557... 66,591 Blatt 15A: km 66,591 ... 67,453 Blatt 16C: km 67,453 ... 68,530 Blatt 17B: km 68,530 ... 69,646 Blatt 18A: km 69,646 ... 70,876 Blatt 19B: km 70,758 ... 71,877 Blatt 20A: km 71,877 ... 72,998 Blatt 21A: km 72,998 ... 74,099 Blatt 22A: km 74,099 ... 75,217 Blatt 23A: km 75,217 ... 75,250		
<b>NBS Band 26</b>	15.5	Entwässerungshöhenpläne und Längsschnitte Blatt 1: km 53,415 ... 54,100 Blatt 2: km 54,100 ... 54,526 Blatt 3: km 54,526 .. 55,645 Blatt 4B: km 55,645 .. 56,561 Blatt 5B: km 56,561 ... 57,665 Blatt 6: km 57,665 ... 58,741 Blatt 7: km 58,741 ... 59,822 Blatt 8: km 59,822 ... 60,733 Blatt 9: km 60,733 ... 61,618 Blatt 10: km 61,618 ... 62,677 Blatt 11: km 62,677 ... 63,550 Blatt 12: km 63,550 ... 64,566 Blatt 13: km 64,566 ... 65,557 Blatt 14: km 65,557... 66,591 Blatt 15: km 66,591 ... 67,453 Blatt 16: km 67,453 ... 68,530 Blatt 17B: km 68,530 ... 69,646 Blatt 18: km 69,64 ... 70,876 Blatt 19B: km 70,758 ... 71,877 Blatt 20: km 71,877 ... 72,998 Blatt 21: km 72,998 ... 74,099 Blatt 22A: km 74,099 ... 75,217 Blatt 23: km 75,217 ... 75,250 Blatt 24: Längsschnitt 54/7A - 54 /15B Blatt 25: Längsschnitt 54/15.2B - RKB 1 Blatt 26: Längsschnitt 55/2A - RRB 1 Blatt 27: Längsschnitt 58/7B - 58/4C Blatt 28: Längsschnitt 58/9A - RKB 2 Blatt 29: Längsschnitt 58/20A - RRB 2 Blatt 30: Längsschnitt 61/12A - RKB 3 Blatt 31: Längsschnitt 65/18A - RKB 4 Blatt 32B: Längsschnitt RKB 4 - VB 4 Blatt 33: Längsschnitt 67/1C - 67/12B Blatt 34B: Längsschnitt 68/15A - RKB 5	1:1.000/250	1-41

**Gesamtinhaltsverzeichnis der Planfeststellungsunterlagen  
NBS Stuttgart Augsburg, Bereich Wendlingen - Ulm, PFA 2.3 Albhochfläche**

Ordner	Anl. Nr.	Bezeichnung	Maßstab	Blatt
<b>NBS Band 26</b>	15.5	Blatt 35B: Längsschnitt 71/1C - 71/3C Blatt 36B: Längsschnitt 71/4A - RKB 6 Blatt 37B: Längsschnitt 71/8A - 71/4C Blatt 38: Längsschnitt 72/3A - 73/1B Blatt 39: Längsschnitt 72/18A - 73/1.2A Blatt 40: Längsschnitt km 75,175 ... 75,250 Blatt 41A: Längsschnitt km 74,099 ... 75,173		
	15.6	Querschnitte Entwässerungsanlagen Blatt 1A: Regelquerschnitt km 53,838..72,250 Blatt 2: Regelquerschnitt km 72,250..75,250 Blatt 3: Regelquerschnitt RKB/VB	1:100	1-3
<b>NBS Band 27</b>	<b>16</b>	<b>BAULOGISTIK</b>		
	16.1	Erläuterungsbericht		
	16.2	Lageplan BE und Transportwege Blatt 1A: km 52,107 ... 56,226 Blatt 2A: km 56,226 ... 60,730 Blatt 3A: km 60,730 ... 63,945 Blatt 4B: km 63,945 ... 67,991 Blatt 5B: km 67,991 ... 72,365 Blatt 6A: km 72,365 ... 76,234 Blatt 7A: Senke Hüttentäle	1:5.000	1-7
	<b>17</b>	<b>VERWERTUNG UND ABLAGERUNG VON ERDMASSEN (nur zur Information)</b>		
	17.1	Erläuterungsbericht		
	17.2	Lageplan Massenverwertung, Seitenablagerung Blatt 1: km 52,107 ... 56,226 Blatt 2: km 56,226 ... 60,730 Blatt 3: km 60,730 ... 63,945 Blatt 4: km 63,945 ... 67,991 Blatt 5: km 67,991 ... 72,365 Blatt 6: km 72,365 ... 76,234 Blatt 7: Senke Hüttentäle	1:5.000	1-7



**Gesamtinhaltsverzeichnis der Planfeststellungsunterlagen  
sechsstreifiger Ausbau BAB A 8 Karlsruhe - München, Streckenabschnitt Hohenstadt - Ulm-West**

<b>Ordner</b>	<b>Anl. Nr. Bezeichnung</b>	<b>Maßstab</b>	<b>Blatt</b>
<b>BAB Band 1</b>	<b>0 GEMEINSAMES VORWORT</b> Gemeinsames Vorwort Blatt 1B: Übersichtskarte NBS: PFA 2.3 Albhochfläche km 53,811 ... 75,250 BAB: A 8 6streifiger Ausbau im Streckenabschnitt Hohenstadt – Ulm-West	1:25.000	1
	<b>1B ERLÄUTERUNGSBERICHT</b>		
	<b>3 ÜBERSICHTSLAGEPLÄNE</b> Blatt 1B: Bau-km 18+478 bis 22+300 Blatt 2B: Bau-km 22+300 bis 27+880 Blatt 3B: Bau-km 27+880 bis 33+630 Blatt 4B: Bau-km 33+630 bis 41+111	1:10.000	1-4
	<b>4 ÜBERSICHTSHÖHENPLÄNE</b> Blatt 1: Bau-km 18+478 bis 22+300 Blatt 2: Bau-km 22+300 bis 27+900 Blatt 3: Bau-km 27+900 bis 33+600 Blatt 4: Bau-km 33+600 bis 41+111	1:10.000/1.000	1-4
	<b>6 REGELQUERSCHNITTE</b> Blatt 1: Bündelungstrasse Blatt 2: A 8, Ausbau in WSZ III Blatt 3A: kreuzende Straßen Blatt 4A: Wirtschaftswege Blatt 5: Rückbauquerschnitt K7324	1:25,1:50,1:100	1-5
	<b>7 LAGEPLÄNE</b> Blatt 1: (bleibt frei, nur NBS) Blatt 2: (bleibt frei, nur NBS) Blatt 3A: Bau-km 18+478.000 bis 18+964.541 Blatt 4A: Bau-km 18+964.541 bis 19+884.556 Blatt 5A: Bau-km 19+884.556 bis 20+989.634 Blatt 6A: Bau-km 20+989.634 bis 22+055.504 Blatt 7A: Bau-km 22+055.504 bis 23+125.366 Blatt 8: Bau-km 23+125.366 bis 24+031.005 Blatt 9: Bau-km 24+031.005 bis 24+914.575 Blatt 10A: Bau-km 24+914.575 bis 25+981.851	1:1.000	3-27 13a
	<b>BAB Band 2</b>	Blatt 11: Bau-km 25+981.851 bis 26+862.374 Blatt 12A: Bau-km 26+862.374 bis 27+910.469 Blatt 13B: Bau-km 27+910.469 bis 28+935.922 Blatt 13aA: Entwässerung PWC Scharenstetten Blatt 14A: Bau-km 28+932.602 bis 29+972.459 Blatt 15B: Bau-km 29+972.459 bis 30+819.966 Blatt 16C: Bau-km 30+819.966 bis 31+887.229 Blatt 17B: Bau-km 31+887.229 bis 32+999.337 Blatt 18A: Bau-km 32+999.337 bis 34+107.358 Blatt 19A: Bau-km 34+107.358 bis 35+224.285 Blatt 20B: Bau-km 35+224.285 bis 36+356.840 Blatt 21B: Bau-km 36+346.840 bis 37+446.326 Blatt 22B: Bau-km 37+446.326 bis 38+535.879 Blatt 23B: Bau-km 38+535.879 bis 39+616.372 Blatt 24B: Bau-km 39+616.372 bis 40+600.000	

**Gesamtinhaltsverzeichnis der Planfeststellungsunterlagen  
sechsstreifiger Ausbau BAB A 8 Karlsruhe - München, Streckenabschnitt Hohenstadt - Ulm-West**

Ordner	Anl. Nr. Bezeichnung	Maßstab	Blatt
<b>BAB Band 2</b>	Blatt 25A: Bau-km 40+600.000 bis 41+111.000 Blatt 26: Rückbau K 7324 Blatt 27: Rückbau K 7324	1:2.500 1:2.500	
	<b>8 HÖHENPLÄNE</b> Höhenpläne A 8 Blatt 1: (bleibt frei, nur NBS) Blatt 2: (bleibt frei, nur NBS) Blatt 3: Bau-km 18+478.000 bis 18+964.541 Blatt 4: Bau-km 18+964.541 bis 19+884.556 Blatt 5: Bau-km 19+884.556 bis 20+989.634 Blatt 6: Bau-km 20+989.634 bis 22+055.504 Blatt 7: Bau-km 22+055.504 bis 23+125.366	1:1.000/100	3-25
<b>BAB Band 3</b>	Blatt 8: Bau-km 23+125.366 bis 24+031.005 Blatt 9: Bau-km 24+031.005 bis 24+914.575 Blatt 10: Bau-km 24+914.575 bis 25+981.851 Blatt 11: Bau-km 25+981.851 bis 26+862.374 Blatt 12: Bau-km 26+862.374 bis 27+910.469 Blatt 13B: Bau-km 27+910.469 bis 28+935.922 Blatt 14: Bau-km 28+932.602 bis 29+972.459 Blatt 15: Bau-km 29+972.459 bis 30+819.966 Blatt 16B: Bau-km 30+819.966 bis 31+887.229 Blatt 17: Bau-km 31+887.229 bis 32+999.337 Blatt 18: Bau-km 32+999.337 bis 34+107.358 Blatt 19: Bau-km 34+107.358 bis 35+224.285 Blatt 20A: Bau-km 35+224.285 bis 36+356.840 Blatt 21: Bau-km 36+346.840 bis 37+446.326		
<b>BAB Band 4</b>	Blatt 22: Bau-km 37+446.326 bis 38+535.879 Blatt 23: Bau-km 38+535.879 bis 39+616.372 Blatt 24: Bau-km 39+616.372 bis 40+600.000 Blatt 25A: Bau-km 40+600.000 bis 41+111.000	1:1.000/100	1-24
	<b>8.1 Höhenpläne kreuzende Straßen</b> Blatt 1: BW 0 Wirtschaftsweg Widderstall Blatt 2: BW 1 Kreisstraße K 7407 Blatt 3: BW 2 Hopferweg Blatt 4: BW 3 Mühlweg Blatt 5A: BW 4 Salbergweg Blatt 6: BW 6 Hohe Aspenweg Blatt 7: BW 7 Blaubeurer Weg Blatt 8: BW 8 Eisbildweg Blatt 9: BW 9 Lixhauweg Blatt 10A: BW 10a Wanneweg Blatt 11: BW 11 Landesstraße L1234 Blatt 11a: BW 12a Grünbrücke Blatt 12B: BW 15 Kreisstraße K 7406 Blatt 13: BW 16 Inneres Hart Blatt 14: BW 17 Blumenhauweg Blatt 15: BW 18 Kuhbergweg		
<b>BAB Band 5</b>	Blatt 16: BW 19 Kreisstraße K 7404 Blatt 17: BW 20 Grabenäckerweg Blatt 18: BW 21 GV Böttingen - Domstadt Blatt 19: BW 22 Landesstraße L1239		

**Gesamtinhaltsverzeichnis der Planfeststellungsunterlagen  
sechsstreifiger Ausbau BAB A 8 Karlsruhe - München, Streckenabschnitt Hohenstadt - Ulm-West**

Ordner	Anl. Nr.	Bezeichnung	Maßstab	Blatt
<b>BAB Band 5</b>		Blatt 20A: BW 23 Riedäckerweg Blatt 21: BW 24 Wiesenbergweg Blatt 22: BW 25 GV Lehr - Dornstadt Blatt 23: BW 27 Eiselauer Weg Blatt 24: BW 28 DB Ulm-Stuttgart	1:500/50	
	<b>9</b>	<b>GEOLOGIE / HYDROGEOLOGIE</b>		
	<b>10</b>	<b>INGENIEURBAUWERKE (nur zur Information)</b>		
	10.1B	Verzeichnis der Brücken und Ingenieurbauwerke		
	10.2	Bauwerksskizzen (ausgewählte Bauwerke)		1-5
		Blatt 1A: BW 10a Wanneweg Blatt 2A: BW 11 Landesstraße L1234 Blatt 3: BW 12a Grünbrücke Blatt 4: BW 18 BU Kuhbergweg Blatt 5A: BW 19 Kreisstraße K7404		
	<b>BAB Band 6</b>	<b>11 ERGEBNISSE IMMISSIONSTECHNISCHER UNTERSUCHUNGEN</b>		
	11.1	Ergebnisse schalltechnischer Berechnungen zum Ausbau der A 8		
	11.1.1B	Erläuterungsbericht		
	11.1.2	<b>Schallimmissionspläne</b>		
11.1.2.1	Tag und Nacht	1:10.000	1-4	
	Blatt 1B: Bau-km 18+478 bis 22+300 Blatt 2B: Bau-km 22+300 bis 27+880 Blatt 3B: Bau-km 27+880 bis 33+630 Blatt 4B: Bau-km 33+630 bis 41+111 Blatt 5A: Bau-km 36+100 bis 38+500 ( <i>entfällt</i> ) Blatt 6: Bau-km 38+500 bis 41+111 ( <i>entfällt</i> ) Blatt 7B: Widderstall Blatt 8B: Temmenhausen Blatt 9B: Böttingen/Bollingen Blatt 10B: Dornstadt "Am Böttinger Weg" Blatt 11B: Dornstadt "Im Gries" Blatt 12B: GE-Gebiet Dornstadt	1:2.500 1:2.500 1:1000 1:1000 1:1000 1:1000 1:1000 1:1000 1:1000 1:1000	5 6 7 8 9 10 11 12	
11.1.2.2	Nacht ( <i>entfällt</i> )	1:10.000	1-4	
	Blatt 1: Bau-km 18+478 bis 22+300 ( <i>entfällt</i> ) Blatt 2: Bau-km 22+300 bis 27+880 ( <i>entfällt</i> ) Blatt 3: Bau-km 27+880 bis 33+630 ( <i>entfällt</i> ) Blatt 4A: Bau-km 33+630 bis 41+111 ( <i>entfällt</i> ) Blatt 5A: Bau-km 36+100 bis 38+500 ( <i>entfällt</i> ) Blatt 6: Bau-km 38+500 bis 41+111 ( <i>entfällt</i> )	1:2.500 1:2.500	5 6	
11.1.3B	Ergebnistabelle			
11.2	Ergebnisse Luftschadstoffberechnung nach MLuS 2005 zum Ausbau der A 8			
11.2.1	Erläuterungsbericht			
11.2.2	Prognosezeitpunkt 2015			
11.2.3	Prognosezeitpunkt 2020			
<b>BAB Band 7</b>	11.3	Schall- und Erschütterungstechnische Untersuchung zu den Einwirkungen aus dem Baustellenbetrieb (nur zur Information)		
<b>NBS Band 22</b>	11.3.1	<b>Schallimmissionspläne</b>		
	11.3.1.1	Tag	1:10.000	1-4
		Blatt 1: Bau-km 18+478 bis 22+300		

**Gesamtinhaltsverzeichnis der Planfeststellungsunterlagen  
sechsstreifiger Ausbau BAB A 8 Karlsruhe - München, Streckenabschnitt Hohenstadt - Ulm-West**

Ordner	Anl. Nr.	Bezeichnung	Maßstab	Blatt
<b>BAB Band 7</b> NBS Band 22		Blatt 2: Bau-km 22+300 bis 27+880 Blatt 3: Bau-km 27+880 bis 33+630 Blatt 4A: Bau-km 33+630 bis 41+111		
	11.3.1.2	Nacht Blatt 1: Bau-km 18+478 bis 22+300 Blatt 2: Bau-km 22+300 bis 27+880 Blatt 3: Bau-km 27+880 bis 33+630 Blatt 4A: Bau-km 33+630 bis 41+111	1:10.000	1-4
<b>BAB Band 8</b> NBS Band 23	11.4B	Gesamtlärbetrachtung (nur zur Information)		
	11.4.1	<b>Schallimmissionspläne</b> Prognose-Nullfall mit 4-streifiger BAB A 8		
	11.4.1.1	Tag Blatt 1: Bau-km 18+478 bis 22+300 Blatt 2: Bau-km 22+300 bis 27+880 Blatt 3: Bau-km 27+880 bis 33+630 Blatt 4A: Bau-km 33+630 bis 41+111	1:10.000	1-4
	11.4.1.2	Nacht Blatt 1: Bau-km 18+478 bis 22+300 Blatt 2: Bau-km 22+300 bis 27+880 Blatt 3: Bau-km 27+880 bis 33+630 Blatt 4A: Bau-km 33+630 bis 41+111	1:10.000	1-4
	11.4.2	<b>Schallimmissionspläne</b> Prognose-Planfall mit Neubaustrecke und 6-streifiger BAB A 8		
	11.4.2.1	Tag Blatt 1B: Bau-km 18+478 bis 22+300 Blatt 2B: Bau-km 22+300 bis 27+880 Blatt 3B: Bau-km 27+880 bis 33+630 Blatt 4B: Bau-km 33+630 bis 41+111	1:10.000	1-4
	11.4.2.2	Nacht Blatt 1B: Bau-km 18+478 bis 22+300 Blatt 2B: Bau-km 22+300 bis 27+880 Blatt 3B: Bau-km 27+880 bis 33+630 Blatt 4B: Bau-km 33+630 bis 41+111	1:10.000	1-4
	11.4.3	<b>Differenzlärnkarten</b> Prognose-Planfall abzüglich Prognose-Nullfall		
	11.4.3.1	Tag Blatt 1B: Bau-km 18+478 bis 22+300 Blatt 2B: Bau-km 22+300 bis 27+880 Blatt 3B: Bau-km 27+880 bis 33+630 Blatt 4B: Bau-km 33+630 bis 41+111	1:10.000	1-4
	11.4.3.2	Nacht Blatt 1B: Bau-km 18+478 bis 22+300 Blatt 2B: Bau-km 22+300 bis 27+880 Blatt 3B: Bau-km 27+880 bis 33+630 Blatt 4B: Bau-km 33+630 bis 41+111	1:10.000	1-4
<b>BAB Band 9</b> NBS Band 14	12	<b>LANDSCHAFTSPFLEGERISCHER BEGLEITPLAN</b>		
	12.0	Landschaftspflegerischer Begleitplan (LBP)		
	12.0.1B	Allgemeiner Teil		
	12.0.2C	Erläuterungsbericht Landschaftspflegerischer Begleitplan NBS		
<b>BAB Band 10</b> NBS Band 15	12.0.3C	Erläuterungsbericht Landschaftspflegerischer Begleitplan BAB		

**Gesamtinhaltsverzeichnis der Planfeststellungsunterlagen  
sechsstreifiger Ausbau BAB A 8 Karlsruhe - München, Streckenabschnitt Hohenstadt - Ulm-West**

Ordner	Anl. Nr.	Bezeichnung	Maßstab	Blatt
<b>BAB Band 11</b> NBS Band 16	12.0.4	Pläne Landschaft, Erholung, Kulturgüter (nur zur Information)		
	12.0.4.1	Bestandsplan Blatt 1: NBS-km 53,80 (PFA-Grenze) - 54,86 Blatt 2: NBS-km 54,86 - 58,92; BAB Bau-km 18+478 (PFA-Grenze) - 22+226 Blatt 3: NBS-km 58,92 - 62,83; BAB Bau-km 22+226 - 26+137 Blatt 4: NBS-km 62,83 - 65,78; BAB Bau-km 26+137 - 29+132 Blatt 5: Auffüllung Senke Hüttentäle Blatt 6: NBS-km 65,78 - 69,74; BAB Bau-km km 29+132 - 33+100 Blatt 7: NBS-km 69,74 - 73,67; BAB Bau-km 33+100 - 37+023 Blatt 8: NBS-km 73,67 - 75,250 (PFA-Grenze); BAB Bau-km 37+023 - 40+300 Blatt 9: BAB Bau-km 39+390 - 41+111 (PFA-Grenze)	1:5.000	1-9
	12.0.4.2	Bewertung und Konflikte Blatt 1A: NBS-km 53,80 (PFA-Grenze) - 54,86 Blatt 2A: NBS-km 54,86 - 58,92; BAB Bau-km 18+478 (PFA-Grenze) - 22+226 Blatt 3A: NBS-km 58,92 - 62,83; BAB Bau-km 22+226 - 26+137 Blatt 4B: NBS-km 62,83 - 65,78; BAB Bau-km 26+137 - 29+132 Blatt 5A: Auffüllung Senke Hüttentäle Blatt 6B: NBS-km 65,78 - 69,74; BAB Bau-km 29+132 - 33+100 Blatt 7B: NBS-km 69,74 - 73,67; BAB Bau-km 33+100 - 37+023 Blatt 8B: NBS-km 73,67 - 75,250 (PFA-Grenze); BAB Bau-km 37+023 - 40+300 Blatt 9A: BAB Bau-km 39+390 - 41+111 (PFA-Grenze)	1:5.000	1-9
<b>BAB Band 12</b> NBS Band 17	12.0.5	Pläne Tiere und Pflanzen (nur zur Information)		
	12.0.5.1	Bestandsplan Blatt 1: NBS-km 53,80 (PFA-Grenze) - 54,86 Blatt 2: NBS-km 54,86 - 58,92; BAB Bau-km 18+478 (PFA-Grenze) - 22+226 Blatt 3: NBS-km 58,92 - 62,83; BAB Bau-km 22+226 - 26+137 Blatt 4A: NBS-km 62,83 - 65,78; BAB Bau-km 26+137 - 29+132 Blatt 5A: Auffüllung Senke Hüttentäle Blatt 6A: NBS-km 65,78 - 69,74; BAB Bau-km 29+132 - 33+100 Blatt 7: NBS-km 69,74 - 73,67; BAB Bau-km 33+100 - 37+023 Blatt 8: NBS-km 73,67 - 75,250 (PFA-Grenze); BAB Bau-km 37+023 - 40+300 Blatt 9: BAB Bau-km 39+390 - 41+111 (PFA-Grenze)	1:5.000	1-9
<b>BAB Band 12</b> NBS Band 17	12.0.5.2	Bewertung und Konflikte Blatt 1A: NBS-km 53,80 (PFA-Grenze) - 54,86 Blatt 2A: NBS-km 54,86 - 58,92; BAB Bau-km 18+478 (PFA-Grenze) - 22+226	1:5.000	1-9



**Gesamtinhaltsverzeichnis der Planfeststellungsunterlagen  
sechsstreifiger Ausbau BAB A 8 Karlsruhe - München, Streckenabschnitt Hohenstadt - Ulm-West**

Ordner	Anl. Nr.	Bezeichnung	Maßstab	Blatt
<b>BAB Band 12</b>  NBS Band 17		Blatt 3A: NBS-km 58,92 - 62,83; BAB Bau-km 22+226 - 26+137  Blatt 4B: NBS-km 62,83 - 65,78; BAB Bau-km 26+137 - 29+132  Blatt 5A: Auffüllung Senke Hüttentäle  Blatt 6B: NBS-km 65,78 - 69,74; BAB Bau-km 29+132 - 33+100  Blatt 7B: NBS-km 69,74 - 73,67; BAB Bau-km 33+100 - 37+023  Blatt 8B: NBS-km 73,67 - 75,250 (PFA-Grenze); BAB Bau-km 37+023 - 40+300  Blatt 9A: BAB Bau-km 39+390 - 41+111 (PFA-Grenze)		
<b>BAB Band 13</b>  NBS Band 18	12.0.6 12.0.6.1	Pläne Boden (nur zur Information) Bestandsplan Blatt 1: NBS-km 53,80 (PFA-Grenze) - 54,86 Blatt 2: NBS-km 54,86 - 58,92; BAB Bau-km 18+478 (PFA-Grenze) - 22+226  Blatt 3: NBS-km 58,92 - 62,83; BAB Bau-km 22+226 - 26+137  Blatt 4A: NBS-km 62,83 - 65,78; BAB Bau-km 26+137 - 29+132  Blatt 5A: Auffüllung Senke Hüttentäle  Blatt 6A: NBS-km 65,78 - 69,74; BAB Bau-km 29+132 - 33+100  Blatt 7: NBS-km 69,74 - 73,67; BAB Bau-km 33+100 - 37+023  Blatt 8: NBS-km 73,67 - 75,250 (PFA-Grenze); BAB Bau-km 37+023 - 40+300  Blatt 9: BAB Bau-km 39+390 - 41+111 (PFA-Grenze)	1:5.000	1-9
	12.0.6.2	Bewertung und Konflikt Blatt 1A: NBS-km 53,80 (PFA-Grenze) - 54,86 Blatt 2A: NBS-km 54,86 - 58,92; BAB Bau-km 18+478 (PFA-Grenze) - 22+226  Blatt 3A: NBS-km 58,92 - 62,83; BAB Bau-km 22+226 - 26+137  Blatt 4B: NBS-km 62,83 - 65,78; BAB Bau-km 26+137 - 29+132  Blatt 5A: Auffüllung Senke Hüttentäle  Blatt 6B: NBS-km 65,78 - 69,74; BAB Bau-km 29+132 - 33+100  Blatt 7B: NBS-km 69,74 - 73,67; BAB Bau-km 33+100 - 37+023  Blatt 8B: NBS-km 73,67 - 75,250 (PFA-Grenze); BAB Bau-km 37+023 - 40+300  Blatt 9A: BAB Bau-km 39+390 - 41+111 (PFA-Grenze)	1:5.000	1-9
<b>BAB Band 14</b>  NBS Band 19	12.0.7 12.0.7.1	Pläne Klima/Luft, Wasser (nur zur Information) Bestandsplan Blatt 1: NBS-km 53,80 (PFA-Grenze) - 54,86 Blatt 2: NBS-km 54,86 - 58,92; BAB Bau-km 18+478 (PFA-Grenze) - 22+226  Blatt 3: NBS-km 58,92 - 62,83; BAB Bau-km 22+226 - 26+137  Blatt 4: NBS-km 62,83 - 65,78; BAB Bau-km 26+137 - 29+132  Blatt 5: Auffüllung Senke Hüttentäle	1:5.000	1-9

**Gesamtinhaltsverzeichnis der Planfeststellungsunterlagen  
sechsstreifiger Ausbau BAB A 8 Karlsruhe - München, Streckenabschnitt Hohenstadt - Ulm-West**

Ordner	Anl. Nr. Bezeichnung	Maßstab	Blatt
<b>BAB Band 14</b>  NBS Band 19	Blatt 6: NBS-km 65,78 - 69,74; BAB Bau-km 29+132 - 33+100  Blatt 7: NBS-km 69,74 - 73,67; BAB Bau-km 33+100 - 37+023  Blatt 8: NBS-km 73,67 - 75,250 (PFA-Grenze); BAB Bau-km 37+023 - 40+300  Blatt 9: BAB Bau-km 39+390 - 41+111 (PFA-Grenze)  12.0.7.2 Bewertung und Konflikte  Blatt 1A: NBS-km 53,80 (PFA-Grenze) - 54,86 Blatt 2A: NBS-km 54,86 - 58,92; BAB Bau-km 18+478 (PFA-Grenze) - 22+226  Blatt 3A: NBS-km 58,92 - 62,83; BAB Bau-km 22+226 - 26+137  Blatt 4B: NBS-km 62,83 - 65,78; BAB Bau-km 26+137 - 29+132  Blatt 5A: Auffüllung Senke Hüttentäle Blatt 6B: NBS-km 65,78 - 69,74; BAB Bau-km 29+132 - 33+100  Blatt 7B: NBS-km 69,74 - 73,67; BAB Bau-km 33+100 - 37+023  Blatt 8B: NBS-km 73,67 - 75,250 (PFA-Grenze); BAB Bau-km 37+023 - 40+300  Blatt 9A: BAB Bau-km 39+390 - 41+111 (PFA-Grenze)	1:5.000	1-9
<b>BAB Band 15</b>  NBS Band 20	12.0.8.1B Maßnahmenübersichtsplan  12.0.8.2 Maßnahmenpläne  Blatt 1B: NBS-km 53,80 (PFA-Grenze) - 56,14; BAB Bau-km 17+365 - 19+458  Blatt 2B: NBS-km 56,14 - 58,78; BAB Bau-km 19+458 - 22+092  Blatt 3B: NBS-km 58,78 - 61,41; BAB Bau-km 22+092 - 24+715  Blatt 4A: NBS-km 61,41 - 62,90; BAB Bau-km 24+715 - 26+138  Blatt 5B: NBS-km 62,90 - 65,14 BAB Bau-km 26+138 - 28+488  Blatt 6B: Nellingen "Bei den Nußhecken" Blatt 7B: NBS-km 65,14 - 68,00; BAB Bau-km 28+488 - 31+100  Blatt 8B: NBS-km 68,00 - 69,95; BAB Bau-km 31+100 - 33+290  Blatt 9B: NBS-km 69,95 - 72,68; BAB Bau-km 33+290 - 36+030  Blatt 10B: Hetzenfeld Blatt 11: NBS-km 72,68 - PFA-Grenze; BAB Bau-km 36+030 - 38+620 Blatt 12: NBS ----- BAB Bau-km 38+620 - PFA-Grenze Blatt 13A: Rückbau der K 7324 Blatt 14: Laimerhart <i>Blatt 15A: Dellmannsheim (bleibt frei)</i> <i>Blatt 16A: Laichingen „Zirnenwiese“ (bleibt frei)</i> Blatt 17B: Temmenhausen "Ameisenbühl" Blatt 18A: Scharenstetten „Steinboller“ <i>Blatt 19A: Temmenhausen "Vor dem Eichert" (bleibt frei)</i> Blatt 20B: Wippingen "Beurer Berg"	1:25.000  1:2.500	1  1-22

**Gesamtinhaltsverzeichnis der Planfeststellungsunterlagen  
sechsstreifiger Ausbau BAB A 8 Karlsruhe - München, Streckenabschnitt Hohenstadt - Ulm-West**

<b>Ordner</b>	<b>Anl. Nr.</b>	<b>Bezeichnung</b>	<b>Maßstab</b>	<b>Blatt</b>
<b>BAB Band 15</b> NBS Band 20		<i>Blatt 21A: Luizhausen „Weiler“ (bleibt frei)</i> Blatt 22B: Bollingen „Hungerbreite“ Blatt 23B: Stephansweite Blatt 24B: Bernaringen „Birklenmahd“ Blatt 25B: Hofstett-Emerbuch „Rot“ Blatt 26B: Hofstett-Emerbuch „Kirchenhäule“		
<b>BAB Band 16</b> NBS Band 21	12.0.9A	FFH-Verträglichkeitsstudie "Alb um Nellingen/Merklingen"		
<b>BAB Band 17</b> NBS Band 13	12.1 12.1.1B 12.1.2B 12.1.3B 12.1.4B	Umweltverträglichkeitsstudie (nur zur Information) Erläuterungsbericht Umweltverträglichkeitsstudie NBS Erläuterungsbericht Umweltverträglichkeitsstudie BAB Gesamtbelastungsstudie Allgemein verständliche Zusammenfassung der Umweltauswirkungen		
<b>BAB Band 18</b>	<b>13</b> 13.1A 13.2 13.3  13.4 13.5 13.6  13.7  13.8	<b>ERGEBNISSE WASSERWIRTSCHAFTLICHER UNTERSUCHUNGEN</b> Erläuterungsbericht Hydraulische Berechnung Übersichtslagepläne Blatt 1A: Außengebiete, Bau-km 18+478 bis 22+300 Blatt 2A: Außengebiete, Bau-km 22+300 bis 27+880 Blatt 3A: Außengebiete, Bau-km 27+880 bis 33+630 Blatt 4A: Außengebiete, Bau-km 33+630 bis 41+111 Blatt 1: Übersichtslageplan der Entwässerung Übersichtshöhenplan Längsschnitte Blatt 1: Druckleitung von RRB-1 Blatt 2: Druckleitung von RRB-2 Blatt 3: Abschlagsleitung von RRB-5 nach RRB-6 Blatt 4: Abschlagsleitungen zum RRB-7 Blatt 5: Oberflächenentwässerung PWC-Scharenstetten bei km 28+500 Blatt 6: Druckleitung von RRB-7 Detail RRB Blatt 1: Regelzeichnung RRB-1 – RRB-6 Blatt 2A: RRB-7 Durchlässe Blatt 1A: Durchlass Nr.1 – Bau-km 25+423 Blatt 2: Durchlass Nr.2 – Bau-km 26+557 Blatt 3: Durchlass Nr.3 – Bau-km 34+673	    1:10.000 1:10.000 1:10.000 1:10.000  1:25.000 1:25.000/2.500  1:1.000/100 1:2.500/250 1:2.500/250 1:2.500/250 1:1.000/100 1:2.500/250  1:100,1:250 1:50,1:100,1:250 1:200,1:1000	   1-4  1 1 1-6  1-2  1-3
<b>BAB Band 19</b> NBS Band 9	<b>14</b> 14.1B	<b>GRUNDERWERB</b> Grunderwerbsverzeichnis		
<b>BAB Band 20</b> NBS Band 10	14.2B 14.3	Übersichtsplan Blattsschnitte Grunderwerb (nur zur Information) Grunderwerbspläne (einschl. Bahnbetriebsflächen) Blatt 1A: NBS-km 53,415 ... 54,100 Blatt 2A: NBS-km 54,100 ... 54,526 Blatt 3B: NBS-km 54,526 .. 55,645 / BAB Bau-km 18+478.000 - 18+964.541 Blatt 4A: NBS-km 55,645 .. 56,561 / BAB Bau-km 18+964.541 - 19+884.556 Blatt 5B: NBS-km 56,561 ... 57,665 / BAB Bau-km 19+884.556 - 20+989.634	1:25.000 1:1.000	1 1-25

**Gesamtinhaltsverzeichnis der Planfeststellungsunterlagen  
sechsstreifiger Ausbau BAB A 8 Karlsruhe - München, Streckenabschnitt Hohenstadt - Ulm-West**

<b>Ordner</b>	<b>Anl. Nr.</b>	<b>Bezeichnung</b>	<b>Maßstab</b>	<b>Blatt</b>
<b>BAB Band 20</b> NBS Band 10		Blatt 6A: NBS-km 57,665 ... 58,741 / BAB Bau-km 20+989.634 - 22+055.504 Blatt 7A: NBS-km 58,741 ... 59,822 / BAB Bau-km 22+055.504 - 23+125.366 Blatt 8B: NBS-km 59,822 ... 60,733 / BAB Bau-km 23+125.366 - 24+031.005 Blatt 9B: NBS-km 60,733 ... 61,618 / BAB Bau-km 24+031.005 - 24+914.575 Blatt 10A: NBS-km 61,618 ... 62,677 / BAB Bau-km 24+914.575 - 25+981.851 Blatt 11A: NBS-km 62,677 ... 63,550 / BAB Bau-km 25+981.851 - 26+862.374 Blatt 12B: NBS-km 63,550 ... 64,566 / BAB Bau-km 26+862.374 - 27+910.469		
<b>BAB Band 21</b> NBS Band 11		Blatt 13B: NBS-km 64,566 ... 65,557 / BAB Bau-km 27+910.469 - 28+935.922 Blatt 14B: NBS-km 65,557 ... 66,591 / BAB Bau-km 28+932.602 - 29+972.459 Blatt 15B: NBS-km 66,591 ... 67,453 / BAB Bau-km 29+972.459 - 30+819.966 Blatt 16B: NBS-km 67,453 ... 68,530 / BAB Bau-km 30+819.966 - 31+887.229 Blatt 17B: NBS-km 68,530 ... 69,646 / BAB Bau-km 31+887.229 - 32+999.337 Blatt 18A: NBS-km 69,640 ... 70,876 / BAB Bau-km 32+999.337 - 34+107.358 Blatt 19B: NBS-km 70,758 ... 71,877 / BAB Bau-km 34+107.358 - 35+224.285 Blatt 20B: NBS-km 71,877 ... 72,998 / BAB Bau-km 35+224.285 - 36+356.840 Blatt 21B: NBS-km 72,998 ... 74,099 / BAB Bau-km 36+346.840 - 37+446.326 Blatt 22B: NBS-km 74,099 ... 75,217 / BAB Bau-km 37+446.326 - 38+535.879 Blatt 23A: NBS-km 75,217 ... 75,250 / BAB Bau-km 38+535.879 - 39+616.372 Blatt 24A: BAB Bau-km 39+616.372 - 40+600.000 Blatt 25A: BAB Bau-km 40+600.000 - 41+111.000		
<b>BAB Band 22</b> NBS Band 12	14.4	Grunderwerbspläne Blatt 1A: NBS-km 53,80 (PFA-Grenze) - 56,14 / BAB Bau-km 17+365 - 19+458 <i>Blatt 2 : NBS-km 56,14 - 58,78 / BAB Bau-km 19+458 - 22+092</i> (bleibt frei) Blatt 3B: NBS-km 58,78 - 61,41 / BAB Bau-km 22+092 - 24+715 Blatt 4A: NBS-km 61,41 - 62,90 / BAB Bau-km 24+715 - 26+138 Blatt 5B: NBS-km 62,90 - 65,14 / BAB Bau-km 26+138 - 28+488 Blatt 6B: Nellingen "Bei den Nußhecken" Blatt 7B: NBS-km 65,14 - 68,00 / BAB Bau-km 28+488 - 31+100 Blatt 8B: NBS-km 68,00 - 69,95 / BAB Bau-km 31+100 - 33+290 Blatt 9B: NBS-km 69,95 - 72,68 / BAB Bau-km 33+290 - 36+030 Blatt 10B: Hetzenfeld <i>Blatt 11: NBS-km 72,68 - PFA-Grenze / BAB Bau-km 36+030 - 38+620</i> (bleibt frei) <i>Blatt 12A: BAB Bau-km 38+620 - PFA-Grenze</i> (bleibt frei) Blatt 13: Rückbau K7324 Blatt 14: Laimerhart	1:2.500	1-14

**Gesamtinhaltsverzeichnis der Planfeststellungsunterlagen  
sechsstreifiger Ausbau BAB A 8 Karlsruhe - München, Streckenabschnitt Hohenstadt - Ulm-West**

<b>Ordner</b>	<b>Anl. Nr.</b>	<b>Bezeichnung</b>	<b>Maßstab</b>	<b>Blatt</b>
<b>BAB Band 22</b> NBS Band 12		Blatt 15B: Dellmannsheim Blatt 16B: Laichingen "Zimenwiese" Blatt 17B: Temmenhausen "Ameisenbühl" <i>Blatt 18A: bleibt frei</i> Blatt 19B: Temmenhausen "Vor dem Eichert" Blatt 20A: Wippingen "Beurer Berg" Blatt 21B: Luizhausen „Weiler“ Blatt 22B: Bollingen "Hungerbreite" Blatt 23B: Stephansweite Blatt 24B: Bermaringen „Birkenmahd“ Blatt 25B: Hofstett-Emerbuch „Rot“ Blatt 26B: Hofstett-Emerbuch „Kirchenhäule“		
<b>BAB Band 23</b>	<b>15</b>	<b>SONSTIGE UNTERLAGEN</b>		
	15.1B	Bauwerksverzeichnis		
	15.2	charakteristische Querprofile	1:200	2-18
		Blatt 1: (bleibt frei, nur NBS) Blatt 2: 18+857.420 Blatt 3: 22+116.660 Blatt 4: 23+056.550 Blatt 5A: 25+473.210 Blatt 6: 26+469.215 Blatt 7: 27+624.340 Blatt 8: 28+260.680 Blatt 9: 28+975.170 Blatt 10: 30+673.810 Blatt 11: 31+453.070 Blatt 12: 32+853.060 Blatt 13: 34+491.410 Blatt 14: 35+351.410 Blatt 15: 36+051.540 Blatt 16B: 37+251.220 Blatt 17: 38+751.160 Blatt 18A: 40+751.810		
	<b>16</b>	<b>BAULOGISTIK</b>		
	16.1	Erläuterungsbericht		
	16.2	Lagepläne zur Verkehrsführung während der Bauzeit		1-5
		Blatt 1: 1. Bauabschnitt	1:10.000/1.000	
		Blatt 1.1: 1. Bauabschnitt Bereich AS Ulm-West	1:2.500	
		Blatt 2: 2. Bauabschnitt	1:10.000/1.000	
		Blatt 3: 3. Bauabschnitt	1:10.000/1.000	
		Blatt 4: 4. Bauabschnitt	1:10.000/1.000	

12.6.1 / 12.0.6.1

NBS / BAB



**Ausbau- und Neubaustrecke Stuttgart - Augsburg**



**Bereich Wendlingen - Ulm**

Geographische Codierung				Blattschnittcodierung				Organisatorische Codierung																
2.3	0	1	0	1	4	8	1	3	L	C	-	6	1	P	U	a	i	-	U	K	E	1	0	0
PFA	Baubereich	Blattschnitt			Streckennummer				Bezirk					Phase	Planzeichen			Gewerk	Ebene	Planhaft			Index	

**Auftraggeber**  
**DB ProjektBau GmbH**  
 Niederlassung Südwest  
 Projektzentrum Stuttgart  
 Mönchstraße 29  
 70191 Stuttgart  
 Tel. 07 11 / 2092 - 7700  
 Fax. 07 11 / 2092 - 7730

Planer - bearbeitet im Auftrag der  
**DB ProjektBau GmbH**  
**ARGE BAADER-BOSCH**  
 Weißenburger Straße 19  
 D-91710 Gunzenhausen  
 Tel. 09831 / 61 93 - 0  
 Fax 09831 / 61 93 - 11

Aufgestellt:  
**ARGE BAADER-BOSCH**  
*q.k...*  
 Gunzenhausen, den 09.09.2005

**Straßenbauverwaltung Baden-Württemberg  
 Regierungspräsidium Tübingen**

Straße: **A8 Karlsruhe - München**  
 Streckenabschnitt: **Hohenstadt - Ulm-West**



Abt. 4 - Straßenwesen und Verkehr -  
 Ref. 44 - Planung

Entwurf:  
**ARGE BAADER-BOSCH**  
 D-91710 Gunzenhausen - Weißenburger Straße 19  
 Tel. 09831/61 93-0 - Fax. 09831/61 93-11  
*q.k...*  
 Gunzenhausen, den 09.09.05

NSI - SAP - PS - PSP - Element					
V.24	20.	A0008	A08.	117.	03

PROJIS - Nummer				Straßenplan Nr.			
Land	Jahr	Laufende Nummer	VKE	Vertrag			
08	91	0502	00	01			

	von Netzknoten				nach Netzknoten				Station									
Anfangsstation	7	4	2	3	0	3	0	7	4	2	4	0	2	7	4	9	7	8
Endstation	7	5	2	5	0	5	1	7	5	2	6	0	0	8	1	0	3	7

**Boden Bestandsplan**  
 BAB Bau-km ----- - km -----  
 NBS km 53,80 (PFA-Grenze) - km 54,86

	Datum	Name
Gezeichnet	09/05	Web
Bearbeitet	09/05	CS
Maßstab <b>1:5000</b>		

"Urheberrecht" - Alle Rechte bei der DBProjektBau GmbH und der Straßenbauverwaltung Baden-Württemberg


**Freigabe**  
 DB ProjektBau GmbH  
 RP Tübingen REF 44  
 194-07  
*i.v. Kaspar...*  
 Stuttgart, den 23.09.2005  
 Tübingen, den 23.09.2005

Ersatz für Plan-Nr.	<input type="text"/>	<input type="text"/>
Ersatz durch Plan-Nr.	<input type="text"/>	<input type="text"/>

Anlage Planfeststellungsunterlagen

Anlage	DB	12.6.1
Blatt	1	von 9
Anlage	BAB	12.0.6.1
Blatt	1	von 9

22-SEP-2005 16:27/2010/13002/pj/plan/23/nachverkehrsarbeiten\_best\_5000\_1651.rtf



**Ausbau- und  
Neubaustrecke  
Stuttgart - Augsburg**



**Bereich Wendlingen - Ulm**

Geographische Codierung

23	0	1	0	2
PFA	Baubeschnitt	Blattschnitt		

Blattschnittcodierung

4	8	1	3	L	G	-	6	0
Streckennummer				Bezirk				

Organisatorische Codierung

P	U	a	i	-	U	K	E	1	0	0
Phase	Planzeichen				Gewerk	Ebene	Planinhalt	Index		

Auftraggeber

**DB ProjektBau GmbH**  
Niederlassung Südwest  
Projekzentrum Stuttgart  
Mönchstraße 29  
70191 Stuttgart  
Tel. 07 11 / 2092 - 7700  
Fax. 07 11 / 2092 - 7730

Planer - bearbeitet im Auftrag der

**DB ProjektBau GmbH**  
**ARGE BAADER-BOSCH**  
Weissenburger Straße 19  
D-91710 Gunzenhausen  
Tel. 09831 / 61 93 - 0  
Fax 09831 / 61 93 - 11

Aufgestellt:

**ARGE BAADER-BOSCH**  
*[Signature]*  
Gunzenhausen, den 09.09.2005

**Straßenbauverwaltung Baden-Württemberg  
Regierungspräsidium Tübingen**

Straße: **A8 Karlsruhe - München**  
Streckenabschnitt: **Hohenstadt - Ulm-West**



Abt. 4 - Straßenwesen und Verkehr -  
Ref. 44 - Planung

Entwurf:

**ARGE BAADER-BOSCH**  
D-91710 Gunzenhausen - Weissenburger Straße 19  
Tel. 09831/61 93-0 - Fax. 09831/61 93-11  
*[Signature]*  
Gunzenhausen, den 09.09.05

NSI - SAP - PS - PSP - Element

V.24	20.	A0008	A08.	117.	03
------	-----	-------	------	------	----

PROJIS - Nummer

Land	Jahr	laufende Nummer	VKE	Vertrag
08	91	0502	00	01

Straßenplan Nr.

--	--	--	--	--

	von Netzknoten				nach Netzknoten				Station											
Anfangsstation	7	4	2	3	0	3	0		7	4	2	4	0	2	7		4	9	7	8
Endstation	7	5	2	5	0	5	1		7	5	2	6	0	0	8		1	0	3	7

**Boden  
Bestandsplan**

BAB Bau-km 18+478 (PFA-Grenze) - km 22+226  
NBS km 54,86 - km 58,92

"Urheberschutz" - Alle Rechte bei der DBProjektBau GmbH  
und der Straßenbauverwaltung Baden-Württemberg

	Datum	Name
Gezeichnet	09/05	Web
Bearbeiter	09/05	CS

Maßstab **1:5000**

Freigabe

DB ProjektBau GmbH  
i.V. *[Signature]*  
Stuttgart, den 23.09.2005

RP Tübingen REF 44  
194-02  
*[Signature]*  
Tübingen, den 23.09.2005


Ersatz für Plan-Nr.	<input type="text"/>	<input type="text"/>
Ersetzt durch	Phase	Index
Plan-Nr.	<input type="text"/>	<input type="text"/>

Anlage Planfeststellungsunterlagen

Anlage **DB 12.6.1**  
Blatt **2** von **9**

Anlage **BAB 12.0.6.1**  
Blatt **2** von **9**





**Ausbau- und  
Neubaustrecke  
Stuttgart - Augsburg**



**Bereich Wendlingen - Ulm**

Geographische Codierung

2.3	0	1	0	3
PFA	Bauabschnitt	Blattschnitt		

Blattschnittcodierung

4	8	1	3	L	M	-	6	0
Streckennummer				Bezirk				

Organisatorische Codierung

P	U	a	I	-	U	K	E	1	0	0
Phase	Planzeichen				Gewerk	Ebene	Planinhalt	Index		

Auftraggeber

**DB ProjektBau GmbH**

Niederlassung Südwest  
Projektzentrum Stuttgart  
Mönchstraße 29  
70191 Stuttgart  
Tel. 07 11 / 2092 - 7700  
Fax. 07 11 / 2092 - 7730

Planer - bearbeitet im Auftrag der  
DB ProjektBau GmbH

**ARGE BAADER-BOSCH**  
Weissenburger Straße 19  
D-91710 Gunzenhausen  
Tel. 09831 / 61 93 - 0  
Fax 09831 / 61 93 - 11

Aufgestellt:

**ARGE BAADER-BOSCH**

*[Signature]*  
Gunzenhausen, den 09.09.2005

**Straßenbauverwaltung Baden-Württemberg  
Regierungspräsidium Tübingen**

Straße: **A8 Karlsruhe - München**  
Streckenabschnitt: **Hohenstadt - Ulm-West**



Abt. 4 - Straßenwesen und Verkehr -  
Ref. 44 - Planung

Entwurf:

**ARGE BAADER-BOSCH**

D-91710 Gunzenhausen - Weissenburger Straße 19  
Tel. 09831/61 93-0 - Fax. 09831/61 93-11

*[Signature]*  
Gunzenhausen, den 09.09.05

NSI - SAP - PS - PSP - Element

V.24	20.	A0008_.	A08.	117.	03
------	-----	---------	------	------	----

PROJIS - Nummer

Land	Jahr	laufende Nummer	VKE	Vertrag
08	91	0502	00	01

Straßenplan Nr.

--	--	--	--	--

	von Netzknoten					nach Netzknoten					Station		
Anfangsstation	7	4	2	3	030	7	4	2	4	027	4	9	78
Endstation	7	5	2	5	051	7	5	2	6	008	1	0	37

**Boden  
Bestandsplan**

BAB Bau-km 22+226 - km 26+137  
NBS km 58,92 - km 62,83

"Urheberschutz" - Alle Rechte bei der DBProjektBau GmbH  
und der Straßenbauverwaltung Baden-Württemberg

	Datum	Name
Gezeichnet	09/05	Web
Bearbeiter	09/05	CS

Maßstab **1:5000**

Freigabe


DB ProjektBau GmbH  
RP Tübingen REF 44  
**194-03**  
*[Signature]*  
Stuttgart, den 23.09.2005  
Tübingen, den 23.09.2005

Ersetzt für Plan-Nr.	<input type="text"/>	<input type="text"/>
Ersetzt durch Plan-Nr.	<input type="text"/>	<input type="text"/>

Anlage Planfeststellungsunterlagen

Anlage	DB	12.6.1
Blatt	3	von 9
Anlage	BAB	12.0.6.1
Blatt	3	von 9

10-AUG-2005 14:02:20010103001gierfma23hisch/terner/boeder\_bauf\_5000\_fm80urnf



**Ausbau- und  
Neubaustrecke  
Stuttgart - Augsburg**



**Bereich Wendlingen - Ulm**

Geographische Codierung

2	3	0	1	0	4
PFA	Baubeschnitt	Blattschnitt			

Blattschnittcodierung

4	8	1	3	L	R	6	0
Streckennummer				Bezirk			

Organisatorische Codierung

P	U	a	i	-	U	K	E	1	0	0
Phase	Planziffern				Gewerk	Ebene	Planinhalt	Index		

Auftraggeber

**DB ProjektBau GmbH**  
Niederlassung Südwest  
Projektzentrum Stuttgart  
Mönchstraße 29  
70191 Stuttgart  
Tel. 07 11 / 2092 - 7700  
Fax. 07 11 / 2092 - 7730

**Ersetzt :**

Anlage **DB 12.6.1**  
Blatt **4** von **9**  
Anlage **BAB 12.0.6.1**  
Blatt **4** von **9**

Planer - bearbeitet im Auftrag der  
DB ProjektBau GmbH

**ARGE BAADER-BOSCH**  
Weissenburger Straße 19  
D-91710 Gunzenhausen  
Tel. 09831 / 61 93 - 0  
Fax 09831 / 61 93 - 11

Aufgestellt:

**ARGE BAADER-BOSCH**  
*[Signature]*  
Gunzenhausen, den 10.10.2006

**Straßenbauverwaltung Baden-Württemberg  
Regierungspräsidium Tübingen**

Straße: **A8 Karlsruhe - München**  
Streckenabschnitt: **Hohenstadt - Ulm-West**



Abt. 4 - Straßenwesen und Verkehr -  
Ref. 44 - Planung

Entwurf:

**ARGE BAADER-BOSCH**  
D-91710 Gunzenhausen - Weissenburger Straße 19  
Tel. 09831/61 93-0 - Fax. 09831/61 93-11  
*[Signature]*  
Gunzenhausen, den 10.10.2006

NSI - SAP - PS - PSP - Element

V.24	20.	A0008_.	A08.	117.	03
------	-----	---------	------	------	----

PROJIS - Nummer

Land	Jahr	laufende Nummer	VKE	Vertrag
08	91	0502	00	01

Straßenplan Nr.

--	--	--	--	--	--

von Netzknoten

nach Netzknoten

Station

Anfangsstation	7	4	2	3	0	3	0	7	4	2	4	0	2	7	4	9	7	8
Endstation	7	5	2	5	0	5	1	7	5	2	6	0	0	8	1	0	3	7

**Boden  
Bestandsplan**

BAB Bau-km 26+137 - km 29+132  
NBS km 62,83 - km 65,78

Urheberschutz - Alle Rechte bei der DBProjektBau GmbH  
und der Straßenbauverwaltung Baden-Württemberg

	Datum	Name
Gezeichnet	09/05	Web
Bearbeiter	09/05	CS

Maßstab **1:5000**


Freigabe

DB ProjektBau GmbH  
RP Tübingen REF 44  
**194-04**  
*[Signature]*  
Stuttgart, den 23.10.2006  
Tübingen, den 23.10.2006

Ersatz für Plan-Nr.	<input type="text"/>	<input type="text"/>
Ersetzt durch Plan-Nr.	Phase <input type="text"/>	Index <input type="text"/>

Anlage Planfeststellungsunterlagen

Anlage **DB 12.6.1**  
Blatt **4 A** von **9**  
Anlage **BAB 12.0.6.1**  
Blatt **4 A** von **9**



Ausbau- und  
Neubaustrecke  
Stuttgart - Augsburg



Bereich Wendlingen - Ulm

Geographische Codierung

2	3	0	1	0	5
PFA	Baubechnitt	Blattschnitt			

Blattschnittcodierung

4	8	1	3	C	A	C	1	2
Streckennummer			Bezirk					

Organisatorische Codierung

P	U	a	I	-	U	K	E	1	0	0
Phase	Planzeichen				Gewerk	Ebene	Planinhalt	Index		

**Auftraggeber**  
**DB ProjektBau GmbH**  
 Niederlassung Südwest  
 Projektzentrum Stuttgart  
 Münchstraße 29  
 70191 Stuttgart  
 Tel. 07 11 / 2092 - 7700  
 Fax. 07 11 / 2092 - 7730

**Ersetzt :**  
 Anlage DB 12.6.1  
 Blatt 5 von 9  
 Anlage BAB 12.0.6.1  
 Blatt 5 von 9

Planer - bearbeitet im Auftrag der  
**DB ProjektBau GmbH**  
**ARGE BAADER-BOSCH**  
 Weißenburger Straße 19  
 D-91710 Gunzenhausen  
 Tel. 09831 / 61 93 - 0  
 Fax 09831 / 61 93 - 11

**Aufgestellt:**  
**ARGE BAADER-BOSCH**  
*[Signature]*  
 Gunzenhausen, den 10.10.2006

**Straßenbauverwaltung Baden-Württemberg**  
**Regierungspräsidium Tübingen**

**Straße: A8 Karlsruhe - München**  
**Streckenabschnitt: Hohenstadt - Ulm-West**



Abt. 4 - Straßenwesen und Verkehr -  
 Ref. 44 - Planung

**Entwurf:**  
**ARGE BAADER-BOSCH**  
 D-91710 Gunzenhausen - Weißenburger Straße 19  
 Tel. 09831/61 93-0 - Fax. 09831/61 93-11  
*[Signature]*  
 Gunzenhausen, den 10.10.2006

NSI - SAP - PS - PSP - Element					
V.24	20.	A0008	A08.	117.	03

PROJIS - Nummer					Straßenplan Nr.				
Land	Jahr	laufende Nummer	VKE	Vertrag					
08	91	0502	00	01					

	von Netzknoten				nach Netzknoten				Station													
Anfangsstation	7	4	2	3	0	3	0			7	4	2	4	0	2	7			4	9	7	8
Endstation	7	5	2	5	0	5	1			7	5	2	6	0	0	8			1	0	3	7

<p><b>Boden Bestandsplan</b> Auffüllung Senke Hütentäle</p>		Datum	Name
		Gezeichnet	09/05 Web
		Bearbeiter	09/05 CS
		Maßstab 1:5000	


Urheberschutz - Alle Rechte bei der DBProjektBau GmbH  
 und der Straßenbauverwaltung Baden-Württemberg

**Freigabe**  
 DB ProjektBau GmbH  
*[Signature]*  
 Stuttgart, den 23.10.2006  
 RP Tübingen REF 44  
*[Signature]*  
 Tübingen, den 23.10.2006

Ersetzt für Plan-Nr.    
 Ersetzt durch    
 Plan-Nr.

Anlage Planfeststellungsunterlagen  
 Anlage DB 12.6.1  
 Blatt 5 A von 9  
 Anlage BAB 12.0.6.1  
 Blatt 5 A von 9

23-UW-2007/12ar/2001/013000/013000/013000/boden\_bst\_5000\_csa12.rvt




**Ausbau- und  
Neubaustrecke  
Stuttgart - Augsburg**



**Bereich Wendlingen - Ulm**

Geographische Codierung				Blattschnittcodierung				Organisatorische Codierung																
2.3	0	1	0 6	4	8	1	3	L	W	-	6	0	P	U	a	i	-	U	K	E	1	0	0	
PFA	Baubeschnitt	Blattschnitt		Streckennummer				Bezirk					Phase	Planzeichen				Gewerk	Ebene	Planinhalt			Index	

<b>Auftraggeber</b> <b>DB ProjektBau GmbH</b> Niederlassung Südwest Projektzentrum Stuttgart Mönchstraße 29 70181 Stuttgart Tel. 07 11 / 2082 - 7700 Fax. 07 11 / 2092 - 7730	<b>Ersetzt :</b> Anlage DB 12.6.1 Blatt 6 von 9 Anlage BAB 12.0.6.1 Blatt 6 von 9	Planer - bearbeitet im Auftrag der <b>DB ProjektBau GmbH</b> ARGÉ BAADER-BOSCH Weißenburger Straße 19 D-91710 Gunzenhausen Tel. 09831 / 61 93 - 0 Fax 09831 / 61 93 - 11	Aufgestellt: <b>ARGÉ BAADER-BOSCH</b>  Gunzenhausen, den 10.10.2006
--	---	--	---

**Straßenbauverwaltung Baden-Württemberg  
Regierungspräsidium Tübingen**

Straße: A8 Karlsruhe - München  
Streckenabschnitt: Hohenstadt - Ulm-West



Abt. 4 - Straßenwesen und Verkehr -  
Ref. 44 - Planung



Entwurf:  
**ARGÉ BAADER-BOSCH**  
 D-91710 Gunzenhausen - Weißenburger Straße 19  
 Tel. 09831/61 93-0 - Fax. 09831/61 93-11  
  
 Gunzenhausen, den 10.10.2006

NSI - SAP - PS - PSP - Element					
V.24	20.	A0008	A08.	117.	03

PROJIS - Nummer						Straßenplan Nr.						
Land	Jahr	laufende Nummer				VKE	Vertrag					
0 8	9 1	0	5	0	2	0 0	0	1				

	von Netzknoten				nach Netzknoten				Station									
Anfangsstation	7	4	2	3	0	3	0	7	4	2	4	0	2	7	4	9	7	8
Endstation	7	5	2	5	0	5	1	7	5	2	6	0	0	8	1	0	3	7


<b>Boden Bestandsplan</b> BAB Bau-km 29+132 - km 33+100 NBS km 65,78 - km 69,74	Datum	Name	
	Gezeichnet	09/05	Web
	Bearbeiter	09/05	CS
<b>Maßstab 1:5000</b>			

Urhaberschutz - Alle Rechte bei der DBProjektBau GmbH und der Straßenbauverwaltung Baden-Württemberg	<b>Freigabe</b> DB ProjektBau GmbH RP Tübingen REF 44  Stuttgart, den 23.10.2006	Tübingen, den 23.10.2006 
---	---	---

Ersatz für Plan-Nr.	<input type="text"/>	<input type="text"/>
	Phase	Index
Ersetzt durch Plan-Nr.	<input type="text"/>	<input type="text"/>

Anlage Planfeststellungsunterlagen		
Anlage	DB	12.6.1
Blatt	6 A	von 9
Anlage	BAB	12.0.6.1
Blatt	6 A	von 9

23-JAN-2007 11:30:00 \\pfa\pfa\pfa\23\tsch\erms\boden\_best\_5000\_fw60.rvt



**Ausbau- und  
Neubaustrecke  
Stuttgart - Augsburg**



**Bereich Wendlingen - Ulm**

Geographische Codierung				Blattschnittcodierung				Organisatorische Codierung									
2	3	0	1	4	8	1	3	P	U	a	I	U	K	E	1	0	0
PFA Baubezirk Blattschnitt				Streckennummer Bezirk				Phase		Planzeichen		Gewerk Ebene		Planinhalt Index			

<b>Auftraggeber</b> <b>DB ProjektBau GmbH</b> Niederlassung Götwest Projektzentrum Stuttgart Münchstraße 29 70191 Stuttgart Tel. 07 11 / 2092 - 7700 Fax. 07 11 / 2092 - 7730	Planer - bearbeitet im Auftrag der <b>DB ProjektBau GmbH</b> Aufgestellt: <b>ARGE BAADER-BOSCH</b> Weißenburger Straße 19 D-81710 Gunzenhausen Tel. 09831 / 81 93 - 0 Fax 09831 / 81 93 - 11	ARGE BAADER-BOSCH  Gunzenhausen, den 09.09.2005
--	---	---

**Straßenbauverwaltung Baden-Württemberg  
Regierungspräsidium Tübingen**

Straße: **A8 Karlsruhe - München**  
Streckenabschnitt: **Hohenstadt - Ulm-West**

Abt. 4 - Straßenwesen und Verkehr - Ref. 44 - Planung	Entwurf: <b>ARGE BAADER-BOSCH</b> D-81710 Gunzenhausen - Weißenburger Straße 19 Tel. 09831/81 93-0 - Fax. 09831/81 93-11  Gunzenhausen, den 09.09.05
--	---

NSI - SAP - PS - PSP - Element					
V.24	20.	A0008_	A08.	117.	03

PROJIS - Nummer				Straßenplan Nr.			
Land	Jahr	laufende Nummer	VKE	Vertrag			
08	91	0502	00	01			

	von Netzknoten	nach Netzknoten	Station
Anfangsstation	7423030	7424027	4978
Endstation	7525051	7526008	1037


<b>Boden Bestandsplan</b> BAB Bau-km 33+100 - km 37+023 NBS km 69,74 - km 73,67	Gezeichnet	Datum	Name
	Bearbeiter	09/05	Web
	Maßstab	09/05	CS

"Urheberschutz" - Alle Rechte bei der DBProjektBau GmbH und der Straßenbauverwaltung Baden-Württemberg	Freigabe DB ProjektBau GmbH RP Tübingen REF 44 194 - 07  Stuttgart, den 23.09.2005 Tübingen, den 23.09.2005
---	---

Ersatz für Plan-Nr.	Phase	Index
Ersetzt durch		
Plan-Nr.		

Anlage Planfeststellungsunterlagen		
Anlage	DB	12.6.1
Blatt	7	von 9
Anlage	BAB	12.0.6.1
Blatt	7	von 9

10-AUG-2005 14:20:10 I:\300\pfa\237\best\ma80\ma80.rtl



**Ausbau- und  
Neubaustrecke  
Stuttgart - Augsburg**



**Bereich Wendlingen - Ulm**

Geographische Codierung

23	0	1	0	8
PFA	Baubuchst.	Blattschnitt		

Blattschnittcodierung

4	8	1	3	M	F	-	6	0
Streckennummer				Bezirk				

Organisatorische Codierung

P	U	a	i	-	U	K	E	1	0	0
Phase	Planzeichen				Gewerk	Ebene	Planhalt	Index		

Auftraggeber

**DB ProjektBau GmbH**

Niederlassung Südwest  
Projektzentrum Stuttgart  
Mönchstraße 29  
70191 Stuttgart  
Tel. 07 11 / 2092 - 7700  
Fax. 07 11 / 2092 - 7730

Planer - bearbeitet im Auftrag der  
DB ProjektBau GmbH

**ARGE BAADER-BOSCH**  
Weißburger Straße 19  
D-91710 Gunzenhausen  
Tel. 09831 / 61 93 - 0  
Fax 09831 / 61 93 - 11

Aufgestellt:

**ARGE BAADER-BOSCH**

*q.kuo*

Gunzenhausen, den 09.09.2005

**Straßenbauverwaltung Baden-Württemberg  
Regierungspräsidium Tübingen**

Straße: **A8 Karlsruhe - München**  
Streckenabschnitt: **Hohenstadt - Ulm-West**



Abt. 4 - Straßenwesen und Verkehr -  
Ref. 44 - Planung

Entwurf:

**ARGE BAADER-BOSCH**

D-91710 Gunzenhausen - Weißburger Straße 19  
Tel. 09831/61 93-0 - Fax. 09831/61 93-11

*q.kuo*

Gunzenhausen, den 09.09.05

**NSI - SAP - PS - PSP - Element**

V.24	20.	A0008_	A08.	117.	03
------	-----	--------	------	------	----

**PROJIS - Nummer**

Land	Jahr	laufende Nummer	VKE	Vertrag
0	8	9	1	0
0	5	0	2	0
0	0	0	1	

**Straßenplan Nr.**

--	--	--	--	--

	von Netzknoten					nach Netzknoten					Station																
Anfangsstation	7	4	2	3	0	3	0				7	4	2	4	0	2	7							4	9	7	8
Endstation	7	5	2	5	0	5	1				7	5	2	6	0	0	8							1	0	3	7

**Boden  
Bestandsplan**

BAB Bau-km 37+023 - km 40+300  
NBS km 73,67 - km 75,25 (PFA-Grenze)

"Urheberschutz" - Alle Rechte bei der DBProjektBau GmbH  
und der Straßenbauverwaltung Baden-Württemberg

	Datum	Name
Gezeichnet	09/05	Web
Bearbeiter	09/05	CS

Maßstab **1:5000**

Freigabe  
DB ProjektBau GmbH  
i.V. *karquus*  
Stuttgart, den 23.09.2005

RP Tübingen REF 44  
194-08  
*W*  
Tübingen, den 23.09.2005


Ersatz für Plan-Nr.	<input type="text"/>	<input type="text"/>
Ersetzt durch Plan-Nr.	<input type="text"/>	<input type="text"/>

Anlage Planfeststellungsunterlagen

Anlage **DB 12.6.1**  
Blatt **8** von **9**

Anlage **BAB 12.0.6.1**  
Blatt **8** von **9**

10-AUG-2006 13:42:20/1013000/gj/pfa/23/haush/erf/boden\_best\_5000\_mf60.rtl



**Ausbau- und  
Neubaustrecke  
Stuttgart - Augsburg**



**Bereich Wendlingen - Ulm**

Geographische Codierung

2.3	0	1	0	9
PFA	Bauabschnitt	Blattschnitt		

Blattschnittcodierung

4	8	1	3	M	F	6	0	a
Streckennummer				Bezirk				

Organisatorische Codierung

P	U	a	i	-	U	K	E	1	0	0
Phase	Planzeichen				Gewerk	Ebene	Planinhalt	Index		

Auftraggeber

**DB ProjektBau GmbH**

Niederlassung Südwest  
Projektzentrum Stuttgart  
Mönchstraße 29  
70191 Stuttgart  
Tel. 07 11 / 2092 - 7700  
Fax. 07 11 / 2092 - 7730

Planer - bearbeitet im Auftrag der  
DB ProjektBau GmbH

**ARGE BAADER-BOSCH**  
Weissenburger Straße 19  
D-81710 Gunzenhausen  
Tel. 09831 / 61 93 - 0  
Fax 09831 / 61 93 - 11

Aufgestellt:

**ARGE BAADER-BOSCH**

*[Signature]*  
Gunzenhausen, den 09.09.2005

**Straßenbauverwaltung Baden-Württemberg  
Regierungspräsidium Tübingen**

Straße: **A8 Karlsruhe - München**  
Streckenabschnitt: **Hohenstadt - Ulm-West**



Abt. 4 - Straßenwesen und Verkehr -  
Ref. 44 - Planung

Entwurf:

**ARGE BAADER-BOSCH**

D-81710 Gunzenhausen - Weissenburger Straße 19  
Tel. 09831/61 93-0 - Fax. 09831/61 93-11

*[Signature]*  
Gunzenhausen, den 09.09.05

**NSI - SAP - PS - PSP - Element**

V.24	20.	A0008_.	A08.	117.	03
------	-----	---------	------	------	----

**PROJIS - Nummer**

Land	Jahr	laufende Nummer	VKE	Vertrag	Straßenplan Nr.										
0	8	9	1	0	5	0	2	0	0	0	1				

	von Netzknoten					nach Netzknoten					Station											
Anfangsstation	7	4	2	3	0	3	0			7	4	2	4	0	2	7			4	9	7	8
Endstation	7	5	2	5	0	5	1			7	5	2	6	0	0	8			1	0	3	7

**Boden  
Bestandsplan**

BAB Bau-km 39+390 - km 41+111 (PFA-Grenze)  
NBS km ----- - km -----

	Datum	Name
Gezeichnet	09/05	Web
Bearbeiter	09/05	CS

Maßstab **1:5000**

"Urheberschutz" - Alle Rechte bei der DBProjektBau GmbH  
und der Straßenbauverwaltung Baden-Württemberg

Freigabe

DB ProjektBau GmbH  
RP Tübingen REF 44  
**194 - 09**  
*[Signature]*  
Stuttgart, den 23.09.2005  
Tübingen, den 23.09.2005

Ersatz für Plan-Nr.	<input type="text"/>	<input type="text"/>
	Phase	Index
Ersetzt durch Plan-Nr.	<input type="text"/>	<input type="text"/>

Anlage Planfeststellungsunterlagen

Anlage **DB 12.6.1**  
Blatt **9 von 9**

Anlage **BAB 12.0.6.1**  
Blatt **9 von 9**

12.6.2 / 12.0.6.2  
NBS / BAB





# Ausbau- und Neubaustrecke Stuttgart - Augsburg



## Bereich Wendlingen - Ulm

Geographische Codierung

23	01	01
PFA	Baubeschnitt	Blattschnitt

Blattschnittcodierung

4813	LC	-	61
Strecknummer	Bezirk		

Organisatorische Codierung

P	U	a	i	-	U	K	E	1	0	0
Phase	Planzeichen				Gewerk	Ebene	Planinhalt			Index

**Auftraggeber**  
**DB ProjektBau GmbH**  
 Niederlassung Südwest  
 Projektzentrum Stuttgart  
 Mönchstraße 29  
 70191 Stuttgart  
 Tel. 07 11 / 2092 - 7700  
 Fax. 07 11 / 2092 - 7730

**Ersetzt:**  
 Anlage DB 12.6.2  
 Blatt 1 von 9  
 Anlage BAB 12.0.6.2  
 Blatt 1 von 9

Planer - bearbeitet im Auftrag der  
 DB ProjektBau GmbH  
**ARGE BAADER-BOSCH**  
 Weißenburger Straße 19  
 D-91710 Gunzenhausen  
 Tel. 09831 / 61 93 - 0  
 Fax 09831 / 61 93 - 11

Aufgestellt:  
**ARGE BAADER-BOSCH**  
*q.k...*  
 Gunzenhausen, den 10.10.2006

### Straßenbauverwaltung Baden-Württemberg Regierungspräsidium Tübingen

Straße: A8 Karlsruhe - München  
 Streckenabschnitt: Hohenstadt - Ulm-West



Abt. 4 - Straßenwesen und Verkehr -  
 Ref. 44 - Planung

Entwurf:  
**ARGE BAADER-BOSCH**  
 D-91710 Gunzenhausen - Weißenburger Straße 19  
 Tel. 09831/61 93-0 - Fax. 09831/61 93-11  
*q.k...*  
 Gunzenhausen, den 10.10.2006

NSI - SAP - PS - PSP - Element					
V.24	20.	A0008	A08.	117.	03

PROJIS - Nummer				Straßenplan Nr.			
Land	Jahr	laufende Nummer	VKE	Vertrag			
08	91	0502	00	01			

	von Netzknoten				nach Netzknoten				Station									
Anfangsstation	7	4	2	3	0	3	0	7	4	2	4	0	2	7	4	9	7	8
Endstation	7	5	2	5	0	5	1	7	5	2	6	0	0	8	1	0	3	7

### Boden Bewertung und Konflikte

BAB Bau-km ----- - km -----  
 NBS km 53,80 (PFA-Grenze) - km 54,86

	Datum	Name
Gezeichnet	09/05	Web
Bearbeiter	09/05	CS

Maßstab 1:5000

Urheberschutz - Alle Rechte bei der DBProjektBau GmbH und der Straßenbauverwaltung Baden-Württemberg

**Freigabe**  
 DB ProjektBau GmbH  
*i.v. Karqu...*  
 Stuttgart, den 23.10.2006

RP Tübingen REF 44  
*W...*  
 Tübingen, den 23.10.2006

Ersetzt für Plan-Nr.	<input type="text"/>	<input type="text"/>
	Phase	Index
Ersetzt durch Plan-Nr.	<input type="text"/>	<input type="text"/>

Anlage Planfeststellungsunterlagen

Anlage DB 12.6.2  
 Blatt 1 A von 9

Anlage BAB 12.0.6.2  
 Blatt 1 A von 9

23\_JAN\_2007 14:02/2007/01/0000/plan/ps/ps/23\_bischofshausboden\_bewert\_5000\_lc61.rtf



# Ausbau- und Neubaustrecke Stuttgart - Augsburg



## Bereich Wendlingen - Ulm

Geographische Codierung

2.3	0	1	0	2
PFA	Baubeschnitt	Blattschnitt		

Blattschnittcodierung

4	8	1	3	L	G	-	6	0	
Streckennummer				Bezirk					

Organisatorische Codierung

P	U	a	i	-	U	K	E	1	0	0
Phase	Planzeichen				Gewerk	Ebene	Planinhalt	Index		

**Auftraggeber**  
**DB ProjektBau GmbH**  
 Niederlassung Südwest  
 Projektzentrum Stuttgart  
 Mönchstraße 29  
 70191 Stuttgart  
 Tel. 07 11 / 2092 - 7700  
 Fax. 07 11 / 2092 - 7730

**Ersetzt:**  
 Anlage **DB 12.6.2**  
 Blatt 2 von 9  
 Anlage **BAB 12.0.6.2**  
 Blatt 2 von 9

Planer - bearbeitet im Auftrag der  
**DB ProjektBau GmbH**  
**ARGE BAADER-BOSCH**  
 Weißenburger Straße 19  
 D-91710 Gunzenhausen  
 Tel. 09831/61 93 - 0  
 Fax 09831/61 93 - 11

Aufgestellt:  
**ARGE BAADER-BOSCH**  
*[Signature]*  
 Gunzenhausen, den 10.10.2006

**Straßenbauverwaltung Baden-Württemberg**  
**Regierungspräsidium Tübingen**

Straße: **A8 Karlsruhe - München**  
 Streckenabschnitt: **Hohenstadt - Ulm-West**



Abt. 4 - Straßenwesen und Verkehr -  
 Ref. 44 - Planung

Entwurf:

**ARGE BAADER-BOSCH**  
 D-91710 Gunzenhausen - Weißenburger Straße 19  
 Tel. 09831/61 93-0 - Fax. 09831/61 93-11  
*[Signature]*  
 Gunzenhausen, den 10.10.2006

**NSI - SAP - PS - PSP - Element**

V.24	20.	A0008.	A08.	117.	03
------	-----	--------	------	------	----

**PROJIS - Nummer**

**Straßenplan Nr.**

Land	Jahr	laufende Nummer	VKE	Vertrag	Straßenplan Nr.					
0 8	9 1	0 5 0 2	0 0	0 1						

	von Netzknoten						nach Netzknoten						Station					
Anfangsstation	7	4	2	3	0	3	0	7	4	2	4	0	2	7	4	9	7	8
Endstation	7	5	2	5	0	5	1	7	5	2	6	0	0	8	1	0	3	7

## Boden Bewertung und Konflikte

BAB Bau-km 18+478 (PFA-Grenze) - km 22+226  
 NBS km 54,86 - km 58,92

	Datum	Name
Gezeichnet	09/05	Web
Bearbeiter	09/05	CS

Maßstab 1:5000

Urheberschutz - Alle Rechte bei der DBProjektBau GmbH  
 und der Straßenbauverwaltung Baden-Württemberg

### Freigabe

DB ProjektBau GmbH  
*[Signature]*  
 Stuttgart, den 23.10.2006

RP Tübingen REF 44  
 124-11  
*[Signature]*  
 Tübingen, den 23.10.2006

Ersetzt für Plan-Nr.		
Ersetzt durch Plan-Nr.		
	Phase	Index


### Anlage Planfeststellungsunterlagen

Anlage **DB 12.6.2**  
 Blatt 2 A von 9  
 Anlage **BAB 12.0.6.2**  
 Blatt 2 A von 9

# mestplane PLANFESTSTELLUNG NBS / BAB

NBS: PFA 2.3 Althochfläche, im Bereich der  
Gemeinden Laichingen - Dornstadt

BAB: A8 Karlsruhe - München  
Streckenabschnitt Hohenstadt - Ulm-West



## Ausbau- und Neubaustrecke Stuttgart - Augsburg



### Bereich Wendlingen - Ulm

Geographische Codierung

2 3	0	1	0	3
PFA	Baubereich	Blattschnitt		

Blatteinteilcodierung

4	8	1	3	L	M	-	6	0
Streckennummer				Bezirk				

Organisatorische Codierung

P	U	a	i	-	U	K	E	1	0	0
Phase	Planzeichen				Gewerk	Ebene	Planhalt	Index		

<b>Auftraggeber</b> <b>DB ProjektBau GmbH</b> Niederlassung Südwest Projektzentrum Stuttgart Münchstraße 29 70191 Stuttgart Tel. 07 11 / 2092 - 7700 Fax. 07 11 / 2092 - 7700	<b>Ersetzt:</b> Anlage DB 12.6.2 Blatt 3 von 9 Anlage BAB 12.0.6.2 Blatt 3 von 9	Planer - bearbeitet im Auftrag der DB ProjektBau GmbH <b>ARGE BAADER-BOSCH</b> Weißenburger Straße 19 D-91710 Gunzenhausen Tel. 09831 / 61 93-0 Fax 09831 / 61 93-11 Aufgestellt: <u>ARGE BAADER-BOSCH</u>  Gunzenhausen, den 10.10.2006
--	--	--

## Straßenbauverwaltung Baden-Württemberg Regierungspräsidium Tübingen

Straße: A8 Karlsruhe - München  
Streckenabschnitt: Hohenstadt - Ulm-West



Abt. 4 - Straßenwesen und Verkehr -  
Ref. 44 - Planung

Entwurf:  
**ARGE BAADER-BOSCH**  
 D-91710 Gunzenhausen - Weißenburger Straße 19  
 Tel. 09831/61 93-0 - Fax. 09831/61 93-11  
  
 Gunzenhausen, den 10.10.2006

NSI - SAP - PS - PSP - Element					
V.24	20.	A0008_	A08.	117.	03

PROJIS - Nummer				Straßenplan Nr.			
Land	Jahr	Laufende Nummer	VKE	Vertrag			
08	91	0502	00	01			

	von Netzknoten				nach Netzknoten				Station												
Anfangsstation	7	4	2	3	0	3	0		7	4	2	4	0	2	7			4	9	7	8
Endstation	7	5	2	5	0	5	1		7	5	2	6	0	0	8			1	0	3	7


<b>Boden Bewertung und Konflikte</b> BAB Bau-km 22+226 - km 26+137 NBS km 58,92 - km 62,83		Datum	Name
	Gemeldet	09/05	Web
	Bearbeiter	09/05	CS
<b>Maßstab 1:5000</b>			

Urhaberschutz - Alle Rechte bei der DBProjektBau GmbH und der Straßenbauverwaltung Baden-Württemberg	<b>Freigabe</b> DB ProjektBau GmbH RP Tübingen REF 44  Tübingen, den 23.10.2006
---	---

Ersatz für Plan-Nr.	<input type="text"/>	<input type="text"/>	<input type="text"/>
Ersatz durch	Phase	Index	
Plan-Nr.	<input type="text"/>	<input type="text"/>	<input type="text"/>

Anlage Planfeststellungsunterlagen					
Anlage	DB	12.6.2			
Blatt	3 A	von	9		
Anlage	BAB	12.0.6.2			
Blatt	3 A	von	9		

12-FEB-2007 16:47:27/01/0002/gm/pla/23/mesch/verm/booden\_bewert\_6000\_fm02.dwg



**Ausbau- und  
Neubaustrecke  
Stuttgart - Augsburg**



**Bereich Wendlingen - Ulm**

Geographische Codierung

23	0	1	0	4
PFA	Baubereich	Blattschnitt		

Blattschnittcodierung

4	8	1	3	L	R	-	6	0
Strecknummer			Bezirk					

Organisatorische Codierung

P	U	a	i	-	U	K	E	1	0	0
Phase	Planzeichen			Gewerk	Ebene	Planinhalt	Index			

Auftraggeber

**DB ProjektBau GmbH**  
Niederlassung Südwest  
Projektzentrum Stuttgart  
Möncherstraße 29  
70181 Stuttgart  
Tel. 07 11 / 2092 - 7700  
Fax. 07 11 / 2092 - 7730

**Ersetzt :**

Anlage **DB 12.6.2**  
Blatt **4A** von **9**  
Anlage **BAB 12.0.6.2**  
Blatt **4A** von **9**

Planer - bearbeitet im Auftrag der

**DB ProjektBau GmbH**  
**ARGE BAADER-BOSCH**  
Weissenburger Straße 19  
D-81710 Gunzenhausen  
Tel. 09831 / 61 83 - 0  
Fax 09831 / 61 83 - 11

Aufgestellt:

**ARGE BAADER-BOSCH**  
*q.kuo*  
Gunzenhausen, den 05.05.2008

**Straßenbauverwaltung Baden-Württemberg  
Regierungspräsidium Tübingen**

Straße: **A8 Karlsruhe - München**  
Streckenabschnitt: **Hohenstadt - Ulm-West**



Abt. 4 - Straßenwesen und Verkehr -  
Ref. 44 - Planung

Entwurf:

**ARGE BAADER-BOSCH**  
D-81710 Gunzenhausen - Weissenburger Straße 19  
Tel. 09831/61 83-0 - Fax. 09831/61 83-11  
*q.kuo*  
Gunzenhausen, den 05.05.2008

**NSI - SAP - PS - PSP - Element**

V.24	20.	A0008_.	A08.	117.	03
------	-----	---------	------	------	----

**PROJIS - Nummer**

Land	Jahr	laufende Nummer	VKE	Vertrag	Straßenplan Nr.			
08	91	0502	00	01				

	von Netzknoten				nach Netzknoten				Station											
Anfangsstation	7	4	2	3	0	3	0		7	4	2	4	0	2	7		4	9	7	8
Endstation	7	5	2	5	0	5	1		7	5	2	6	0	0	8		1	0	3	7


**Boden  
Bewertung und Konflikte**

BAB Bau-km 26+137 - km 29+132  
NBS km 62,83 - km 65,78

Urhaberschutz - Alle Rechte bei der DBProjektBau GmbH  
und der Straßenbauverwaltung Baden-Württemberg

	Datum	Name
Gezeichnet	09/05	Web
Bearbeiter	09/05	CS
<b>Maßstab 1:5000</b>		
<b>Freigabe</b>		
DB ProjektBau GmbH	RP Tübingen REF 44	
gez. i.V. Märtterer	<i>W</i>	
Stuttgart, den 23.05.2008	Tübingen, den 23.05.2008	
Ersetzt für Plan-Nr.	Phase	Index
Ersetzt durch Plan-Nr.		
Anlage Planfeststellungsunterlagen		
Anlage	DB	12.6.2
Blatt	4B	von 9
Anlage	BAB	12.0.6.2
Blatt	4B	von 9

14-MV-2008/1402/200/101300/par/14.33/buch/14.33/anderungswaerfahren\_07DB12.6.2\_4B-BAB12.0.6.2\_4B.mxd



**Ausbau- und  
Neubaustrecke  
Stuttgart - Augsburg**



**Bereich Wendlingen - Ulm**

Geographische Codierung

2.3	0	1	0	5
PFA	Bauabschnitt	Blattschnitt		

Blattschnittcodierung

4	8	1	3	C	A	C	1	2
Streckennummer				Bezirk				

Organisatorische Codierung

P	U	a	i	-	U	K	E	1	0	0
Phase	Planzeichen				Gewerk	Ebene	Planinhalt	Index		

Auftraggeber

**DB ProjektBau GmbH**  
Niederlassung Südwest  
Projektzentrum Stuttgart  
Mönchstraße 29  
70191 Stuttgart  
Tel. 07 11 / 2092 - 7700  
Fax. 07 11 / 2092 - 7730

**Ersetzt :**

Anlage **DB 12.6.2**  
Blatt **5** von **9**  
Anlage **BAB 12.0.6.2**  
Blatt **5** von **9**

Planer - bearbeitet im Auftrag der

**DB ProjektBau GmbH**  
**ARGE BAADER-BOSCH**  
Wellenburger Straße 19  
D-91710 Gunzenhausen  
Tel. 09831 / 61 93-0  
Fax 09831 / 61 93-11

Aufgestellt:

**ARGE BAADER-BOSCH**

*[Signature]*  
Gunzenhausen, den 10.10.2006

**Straßenbauverwaltung Baden-Württemberg  
Regierungspräsidium Tübingen**

Straße: **A8 Karlsruhe - München**  
Streckenabschnitt: **Hohenstadt - Ulm-West**



Abt. 4 - Straßenwesen und Verkehr -  
Ref. 44 - Planung

Entwurf:

**ARGE BAADER-BOSCH**  
D-91710 Gunzenhausen - Wellenburger Straße 19  
Tel. 09831/61 93-0 - Fax. 09831/61 93-11  
*[Signature]*  
Gunzenhausen, den 10.10.2006

**NSI - SAP - PS - PSP - Element**

V.24	20.	A0008_	A08.	117.	03
------	-----	--------	------	------	----

**PROJIS - Nummer**

Land	Jahr	laufende Nummer	VKE	Vertrag	Straßenplan Nr.										
0	8	9	1	0	5	0	2	0	0	0	1				

von Netzknoten

nach Netzknoten

Station

Anfangsstation

7 4 2 3 0 3 0

7 4 2 4 0 2 7

4 9 7 8

Endstation

7 5 2 5 0 5 1

7 5 2 6 0 0 8

1 0 3 7

**Boden  
Bewertung und Konflikte**

Auffüllung Senke Hüentäle

	Datum	Name
Gezeichnet	09/05	Web
Bearbeiter	09/05	CS

Maßstab **1:5000**

Urheberschutz - Alle Rechte bei der DBProjektBau GmbH  
und der Straßenbauverwaltung Baden-Württemberg

Freigabe

DB ProjektBau GmbH

RP Tübingen REF 44

*[Signature]*  
Stuttgart, den 23.10.2006

*[Signature]*  
Tübingen, den 23.10.2006

Ersetzt für Plan-Nr.

Ersetzt durch  
Plan-Nr.

Phase    
Index


Anlage Planfeststellungsunterlagen

Anlage **DB 12.6.2**

Blatt **5 A** von **9**

Anlage **BAB 12.0.6.2**

Blatt **5 A** von **9**



# Ausbau- und Neubaustrecke Stuttgart - Augsburg



## Bereich Wendlingen - Ulm

Geographische Codierung

2.3	0	1	0	5
PFA	Bauabschnitt	Blattschnitt		

Blattschnittcodierung

4	8	1	3	L	W	-	6	0
Streckennummer			Bezirk					

Organisatorische Codierung

P	U	a	i	-	U	K	E	1	0	0
Phase	Planzeichen			Gewerk	Ebene	Planinhalt	Index			

**Auftraggeber**  
**DB ProjektBau GmbH**  
Niederlassung Südwest  
Projektzentrum Stuttgart  
Mönchstraße 29  
70181 Stuttgart  
Tel. 07 11 / 2092 - 7700  
Fax. 07 11 / 2092 - 7730

**Ersetzt:**  
Anlage **DB 12.6.2**  
Blatt **6A** von **9**  
Anlage **BAB 12.0.6.2**  
Blatt **6A** von **9**

Planer - bearbeitet im Auftrag der  
DB ProjektBau GmbH  
**ARGE BAADER-BOSCH**  
Weissenburger Straße 18  
D-81710 Gunzenhausen  
Tel. 09831 / 61 83-0  
Fax 09831 / 61 83-11

Aufgestellt:  
**ARGE BAADER-BOSCH**  
*q.ku*  
Gunzenhausen, den 05.05.2008

## Straßenbauverwaltung Baden-Württemberg Regierungspräsidium Tübingen

Straße: **A8 Karlsruhe - München**  
Streckenabschnitt: **Hohenstadt - Ulm-West**



Abt. 4 - Straßenwesen und Verkehr -  
Ref. 44 - Planung

Entwurf:

**ARGE BAADER-BOSCH**  
D-81710 Gunzenhausen - Weissenburger Straße 18  
Tel. 09831/61 83-0 - Fax. 09831/61 83-11  
*q.ku*  
Gunzenhausen, den 05.05.2008

### NSI - SAP - PS - PSP - Element

V.24	20.	A0008_	A08.	117.	03
------	-----	--------	------	------	----

### PROJIS - Nummer

Land	Jahr	laufende Nummer	VKE	Vertrag
08	91	0502	00	01

### Straßenplan Nr.

--	--	--	--	--

	von Netzknoten					nach Netzknoten					Station													
Anfangsstation	7	4	2	3	0	3	0				7	4	2	4	0	2	7				4	9	7	8
Endstation	7	5	2	5	0	5	1				7	5	2	6	0	0	8				1	0	3	7


## Boden Bewertung und Konflikte

BAB Bau-km 29+132 - km 33+100  
NBS km 65,78 - km 69,74

Urheberschutz - Alle Rechte bei der DBProjektBau GmbH  
und der Straßenbauverwaltung Baden-Württemberg

	Datum	Name
Gezeichnet	09/05	Web
Bearbeiter	09/05	CS
Maßstab <b>1:5000</b>		
Freigabe		
DB ProjektBau GmbH	RP Tübingen REF 44	
gez. i.V. Märtterer	<i>W</i>	
Stuttgart, den 23.05.2008	Tübingen, den 23.05.2008	
Ersetzt für Plan-Nr.	<input type="text"/>	<input type="text"/>
Ersetzt durch Plan-Nr.	<input type="text"/>	<input type="text"/>
Anlage Planfeststellungsunterlagen		
Anlage	DB	12.6.2
Blatt	6B	von 9
Anlage	BAB	12.0.6.2
Blatt	6B	von 9

14-MV-2008 Bau700101300/5/5/4/23/hsch/bwts\_wendungenverfahren\_BD012-6-2\_69-90/02-0-6-2\_68amt



**Ausbau- und  
Neubaustrecke  
Stuttgart - Augsburg**



**Bereich Wendlingen - Ulm**

Geographische Codierung				Blattschnittcodierung				Organisatorische Codierung															
2.3	0	1	0 7	4	8	1	3	M	A	-	6	0	P	U	a	i	-	U	K	E	1	0	0
PFA	Bauschnitt	Blattschnitt		Streckennummer				Bezirk				Phase	Planzeichen			Gewerk	Ebene	Planinhalt		Index			

<b>Auftraggeber</b> <b>DB ProjektBau GmbH</b> Niederlassung Südwest Projektzentrum Stuttgart Mönchstraße 28 70181 Stuttgart Tel. 07 11 / 2092 - 7760 Fax. 07 11 / 2092 - 7730	<b>Ersetzt:</b> Anlage DB 12.6.2 Blatt 7A von 9 Anlage BAB 12.0.6.2 Blatt 7A von 9	Planer - bearbeitet im Auftrag der DB ProjektBau GmbH <b>ARGE BAADER-BOSCH</b> Weißenburger Straße 18 D-91710 Gunzenhausen Tel. 09831 / 61 93-0 Fax 09831 / 61 93-11	Aufgestellt: <b>ARGE BAADER-BOSCH</b>  Gunzenhausen, den 05.05.2008
--	--	--	--

**Straßenbauverwaltung Baden-Württemberg  
Regierungspräsidium Tübingen**

Straße: **A8 Karlsruhe - München**  
Streckenabschnitt: **Hohenstadt - Ulm-West**



Abt. 4 - Straßenwesen und Verkehr -  
Ref. 44 - Planung

Entwurf:  
**ARGE BAADER-BOSCH**  
 D-91710 Gunzenhausen - Weißenburger Straße 18  
 Tel. 09831/61 93-0 - Fax. 09831/61 93-11  
  
 Gunzenhausen, den 05.05.2008

NSI - SAP - PS - PSP - Element					
V.24	20.	A0008_	A08.	117.	03

PROJIS - Nummer				Straßenplan Nr.			
Land	Jahr	laufende Nummer	VKE	Vertrag			
0 8	9 1	0 5 0 2	0 0	0 1			

	von Netznoten	nach Netznoten	Station
Anfangsstation	7 4 2 3 0 3 0	7 4 2 4 0 2 7	4 9 7 8
Endstation	7 5 2 5 0 5 1	7 5 2 6 0 0 8	1 0 3 7


<b>Boden Bewertung und Konflikte</b> BAB Bau-km 33+100 - km 37+023 NBS km 69,74 - km 73,67	Gezeichnet	Datum	Name
	Bearbeiter	09/05	CS
<b>Maßstab 1:5000</b>			

Urheberschutz - Alle Rechte bei der DBProjektBau GmbH und der Straßenbauverwaltung Baden-Württemberg	<b>Freigabe</b> DB ProjektBau GmbH RP Tübingen REF 44 194 - 16  Tübingen, den 23.05.2008
---	---

Ersatz für Plan-Nr.	Phase	Index
Ersetzt durch Plan-Nr.		

<b>Anlage Planfeststellungsunterlagen</b>		
Anlage	DB	12.6.2
Blatt	7B	von 9
Anlage	BAB	12.0.6.2
Blatt	7B	von 9

14-M-05-2008 Blatt 20/101300,ig-hj-23 Nachbarkb. anbahnungswahlverfahren, BDK912-S-2, 7B-9A/B72-D-6-2, 7Bant



**Ausbau- und  
Neubaustrecke  
Stuttgart - Augsburg**



**Bereich Wendlingen - Ulm**

Geographische Codierung

2.3	0	1	0	8
PFA	Bauabschnitt	Blattschnitt		

Blattschnittcodierung

4	8	1	8	M	F	-	8	0
Streckennummer			Bezirk					

Organisatorische Codierung

P	U	a	i	-	U	K	E	1	0	0
Phase	Planzeichen				Gewerk	Ebene	Planinhalt	Index		

Auftraggeber

**DB ProjektBau GmbH**

Niederlassung Südwest  
Projektzentrum Stuttgart  
Mönchstraße 29  
70181 Stuttgart  
Tel. 07 11 / 2092 - 7700  
Fax. 07 11 / 2092 - 7730

**Ersetzt :**

Anlage **DB 12.6.2**

Blatt **8A** von **9**

Anlage **BAB 12.0.6.2**

Blatt **8A** von **9**

Planer - bearbeitet im Auftrag der  
**DB ProjektBau GmbH**

**ARGE BAADER-BOSCH**

Weissenburger Straße 18  
D-81710 Gunzenhausen  
Tel. 09831 / 81 93 - 0  
Fax 09831 / 81 93 - 11

Aufgestellt:

**ARGE BAADER-BOSCH**

*q.kuo*  
Gunzenhausen, den 05.05.2008

**Straßenbauverwaltung Baden-Württemberg  
Regierungspräsidium Tübingen**

Straße: **A8 Karlsruhe - München**  
Streckenabschnitt: **Hohenstadt - Ulm-West**



Abt. 4 - Straßenwesen und Verkehr -  
Ref. 44 - Planung

Entwurf:

**ARGE BAADER-BOSCH**

D-81710 Gunzenhausen - Weissenburger Straße 18  
Tel. 09831/81 93-0 - Fax. 09831/81 93-11

*q.kuo*  
Gunzenhausen, den 05.05.2008

NSI - SAP - PS - PSP - Element

V.24	20.	A0008_	A08.	117.	03
------	-----	--------	------	------	----

PROJIS - Nummer

Straßenplan Nr.

Land	Jahr	laufende Nummer	VKE	Vertrag											
0	8	9	1	0	5	0	2	0	0	0	1				

	von Netzknoten						nach Netzknoten						Station					
Anfangsstation	7	4	2	3	0	3	0	7	4	2	4	0	2	7	4	9	7	8
Endstation	7	5	2	5	0	5	1	7	5	2	6	0	0	8	1	0	3	7

**Boden  
Bewertung und Konflikte**

BAB Bau-km 37+023 - km 40+300  
NBS km 73,67 - km 75,25 (PFA-Grenze)

Urhaberschut - Alle Rechte bei der DBProjektBau GmbH  
und der Straßenbauverwaltung Baden-Württemberg

Datum

Name

Gezeichnet 09/05 Web

Bearbeiter 09/05 CS

Maßstab 1:5000

Freigabe

DB ProjektBau GmbH

RP Tübingen REF 44

gez. I.V. Märterer

Stuttgart, den 23.05.2008

Tübingen, den 23.05.2008

Ersetzt für Plan-Nr.

--	--

Ersetzt durch  
Plan-Nr.

--	--

Anlage Planfeststellungsunterlagen

Anlage **DB 12.6.2**

Blatt **8B** von **9**

Anlage **BAB 12.0.6.2**

Blatt **8B** von **9**


14-MAY-2008 14:02:00 (01/01/2008) p:\pfa\23\hochwerk\_anderungswegverfahren\_090712-6-2\_BB-08-0712-0-6-2\_88.rvt



# gemeinsame PLANFESTSTELLUNG NBS / BAB

NBS: PFA 2.3 Albhochfläche, im Bereich der  
Gemeinden Laichingen - Dornstadt

BAB: A8 Karlsruhe - München  
Streckenabschnitt Hohenstadt - Ulm-West



**Ausbau- und  
Neubaustrecke  
Stuttgart - Augsburg**



## Bereich Wendlingen - Ulm

Geographische Codierung

2	3	0	1	0	9
PFA	Bauabschnitt	Blattschnitt			

Blattschnittcodierung

4	8	1	3	M	F	6	0	a
Streckennummer				Bezirk				

Organisatorische Codierung

P	U	a	i	-	U	K	E	1	0	0
Phase	Planzeichen				Gewerk	Ebene	Planhaft	Index		

Auftraggeber

**DB ProjektBau GmbH**  
Niederlassung Südwest  
Projektzentrum Stuttgart  
Mönchstraße 29  
70181 Stuttgart  
Tel. 07 11 / 2092 - 7700  
Fax. 07 11 / 2092 - 7730

**Ersetzt :**

Anlage **DB 12.6.2**  
Blatt **9** von **9**  
Anlage **BAB 12.0.6.2**  
Blatt **9** von **9**

Planer - bearbeitet im Auftrag der

**DB ProjektBau GmbH**  
**ARGE BAADER-BOSCH**  
Wolfenburger Straße 19  
D-91710 Gunzenhausen  
Tel. 09831 / 61 93 - 0  
Fax 09831 / 61 93 - 11

Aufgestellt:

**ARGE BAADER-BOSCH**

*[Signature]*  
Gunzenhausen, den 10.10.2006

**Straßenbauverwaltung Baden-Württemberg  
Regierungspräsidium Tübingen**

Straße: **A8 Karlsruhe - München**  
Streckenabschnitt: **Hohenstadt - Ulm-West**



Abt. 4 - Straßenwesen und Verkehr -  
Ref. 44 - Planung

Entwurf:

**ARGE BAADER-BOSCH**

D-91710 Gunzenhausen - Wolfenburger Straße 19  
Tel. 09831/61 93-0 - Fax. 09831/61 93-11

*[Signature]*  
Gunzenhausen, den 10.10.2006

NSI - SAP - PS - PSP - Element

V.24	20.	A0008_	A08.	117.	03
------	-----	--------	------	------	----

PROJIS - Nummer

Straßenplan Nr.

Land	Jahr	laufende Nummer	VKE	Vertrag				
0	8	9 1 0 5 0 2	0 0	0 1				

	von Netzknoten				nach Netzknoten				Station									
Anfangsstation	7	4	2	3	0	3	0	7	4	2	4	0	2	7	4	9	7	8
Endstation	7	5	2	5	0	5	1	7	5	2	6	0	0	8	1	0	3	7

### Boden Bewertung und Konflikte

BAB Bau-km 39+390 - km 41+111 (PFA-Grenze)  
NBS km ----- km -----

Urhaberschutz - Alle Rechte bei der DBProjektBau GmbH  
und der Straßenbauverwaltung Baden-Württemberg

	Datum	Name
Gezeichnet	09/05	Web
Bearbeiter	09/05	CS

Maßstab **1:5000**

Freigabe

DB ProjektBau GmbH

RP Tübingen REF 44

*[Signature]*  
Stuttgart, den 23.10.2006

*[Signature]*  
Tübingen, den 23.10.2006

Ersatz für Plan-Nr.	<input type="text"/>	<input type="text"/>
Ersetzt durch	Phase	Index
Plan-Nr.	<input type="text"/>	<input type="text"/>

Anlage Planfeststellungsunterlagen

Anlage **DB 12.6.2**  
Blatt **9 A** von **9**  
Anlage **BAB 12.0.6.2**  
Blatt **9 A** von **9**