



**Ausbau- und Neubaustrecke
Stuttgart – Augsburg
Bereich Wendlingen - Ulm**



**Sechsstreifiger Ausbau
BAB A 8 Karlsruhe – München**

**Planfeststellungs-
unterlagen**

NBS Abschnitt 2.3
Albhochfläche

BAB Abschnitt Hohenstadt -
Ulm-West

NBS Band 17 von 27

Anlage 12 (12.5)


BAB Band 12 von 23

Anlage 12 (12.0.5)

4. Fertigung

DB ProjektBau GmbH
Niederlassung Südwest
Projektzentrum Stuttgart

Straßenbauverwaltung
Baden-Württemberg
Regierungspräsidium Tübingen
Abt. 4 - Straßenwesen und Verkehr -
Ref. 44 - Planung



Festgestellt
mit Planfeststellungsbeschluss des
Regierungspräsidiums Tübingen vom
12.11.2008, Az.: 15-3/0513.2-21 / DB NBS
PFA 2.3 / A8 Hohenstadt - Ulm-West

Inhaltsverzeichnis der Planfeststellungsunterlagen (gesamt 35 Ordner)

NBS Stuttgart Augsburg, Bereich Wendlingen - Ulm, PFA 2.3 Albhochfläche

| Ordner | Anl. Nr. | Bezeichnung |
|---|----------|---|
| NBS Band 1 | 0 | GEMEINSAMES VORWORT |
| | 1 | ERLÄUTERUNGSBERICHT |
| | 2 | ÜBERSICHTSPLÄNE |
| | 3 | BAUWERKSVERZEICHNIS |
| NBS Band 2-4 | 4 | LAGEPLÄNE |
| NBS Band 4, 5 | 5 | HÖHENPLÄNE |
| NBS Band 5 | 6 | QUERSCHNITTE |
| NBS Band 6, 7 | 7 | BAUWERKSPLÄNE |
| NBS Band 7, 8 | 8 | LEITUNGSBESTANDS- UND LEITUNGSVERLEGEPLÄNE |
| NBS Band 9-12 zugleich BAB Band 19-22 | 9 | GRUNDERWERB |
| NBS Band 12 zugleich BAB Band 22 | 10 | BRANDSCHUTZ- UND RETTUNGSKONZEPT |
| NBS Band 13 zugleich BAB Band 17 | 11 | UMWELTVERTRÄGLICHKEITSSTUDIE (nur zur Information) |
| NBS Band 14-21 zugleich BAB Band 9-16 | 12 | LANDSCHAFTSPFLEGERISCHER BEGLEITPLAN |
| NBS Band 22, 23 zugleich BAB Band 7, 8 | 13 | SCHALL- UND ERSCHÜTTERUNGSTECHNISCHE UNTERSUCHUNGEN |
| NBS Band 24 | 14 | INGENIEURGEOLOGIE, ERD- UND INGENIEURBAUWERKE (nur zur Information) |
| NBS Band 24-26 | 15 | HYDROGEOLOGIE, WASSERWIRTSCHAFT UND ENTWÄSSERUNG |
| NBS Band 27 | 16 | BAULOGISTIK |
| | 17 | VERWERTUNG UND ABLAGERUNG VON ERDMASSEN (nur zur Information) |

sechsstreifiger Ausbau BAB A 8 Karlsruhe - München, Streckenabschnitt Hohenstadt - Ulm-West

| Ordner | Anl. Nr. | Bezeichnung |
|---|----------|---|
| BAB Band 1 | 0 | GEMEINSAMES VORWORT |
| | 1 | ERLÄUTERUNGSBERICHT |
| | 3 | ÜBERSICHTSLAGEPLÄNE |
| | 4 | ÜBERSICHTSHÖHENPLÄNE |
| | 6 | REGELQUERSCHNITTE |
| BAB Band 1, 2 | 7 | LAGEPLÄNE |
| BAB Band 2-5 | 8 | HÖHENPLÄNE |
| BAB Band 5 | 9 | GEOLOGIE / HYDROGEOLOGIE |
| | 10 | INGENIEURBAUWERKE (nur zur Information) |
| BAB Band 6 BAB Band 7, 8 zugleich NBS Band 22, 23 | 11 | ERGEBNISSE IMMISIONSTECHNISCHER UNTERSUCHUNGEN |
| BAB Band 9-17 zugleich NBS Band 13-21 | 12 | LANDSCHAFTSPFLEGERISCHER BEGLEITPLAN |
| BAB Band 18 | 13 | ERGEBNISSE WASSERWIRTSCHAFTLICHER UNTERSUCHUNGEN |
| BAB Band 19-22 zugleich NBS Band 9-12 | 14 | GRUNDERWERB |
| BAB Band 23 | 15 | SONSTIGE UNTERLAGEN (Bauwerksverzeichnis u. Charakt. Querprofile) |
| | 16 | BAULOGISTIK |

**NBS Stuttgart Augsburg, Bereich Wendlingen - Ulm, PFA 2.3 Albhochfläche
sechsstreifiger Ausbau BAB A8 Karlsruhe - München, Streckenabschnitt Hohenstadt - Ulm-West**

| Anl. Nr. | Bezeichnung | Maßstab | Blatt |
|------------------|---|---------|-------|
| | GESAMTINHALTSVERZEICHNIS | | |
| | - NBS | | |
| | - BAB | | |
| 12 / 12.0 | LANDSCHAFTSPFLEGERISCHER BEGLEITPLAN | | |
| 12.5 / | | | |
| 12.0.5 | Pläne Tiere und Pflanzen (nur zur Information) | | |
| 12.5.1 / | | 1:5.000 | 1-9 |
| 12.0.5.1 | Bestandsplan | | |
| | Blatt 1: NBS-km 53,80 (PFA-Grenze) - km 54,86 | | |
| | Blatt 2: NBS-km 54,86 - km 58,92; BAB Bau-km 18+478 (PFA-Grenze) - km 22+226 | | |
| | Blatt 3: NBS-km 58,92 - km 62,83; BAB Bau-km 22+226 - km 26+137 | | |
| | Blatt 4A: NBS-km 62,83 - km 65,78; BAB Bau-km 26+137 - km 29+132 | | |
| | Blatt 5A: Auffüllung Senke Hütentäle | | |
| | Blatt 6A: NBS-km 65,78 - km 69,74; BAB Bau-km km 29+132 - km 33+100 | | |
| | Blatt 7: NBS-km 69,74 - km 73,67; BAB Bau-km 33+100 - km 37+023 | | |
| | Blatt 8: NBS-km 73,67 - km 75,250 (PFA-Grenze); BAB Bau-km 37+023 - km 40+300 | | |
| | Blatt 9: BAB Bau-km 39+390 - km 41+111 (PFA-Grenze) | | |
| 12.5.2 / | | 1:5.000 | 1-9 |
| 12.0.5.2 | Bewertung und Konflikte | | |
| | Blatt 1A: NBS-km 53,80 (PFA-Grenze) - km 54,86 | | |
| | Blatt 2A: NBS-km 54,86 - km 58,92; BAB Bau-km 18+478 (PFA-Grenze) - km 22+226 | | |
| | Blatt 3A: NBS-km 58,92 - km 62,83; BAB Bau-km 22+226 - km 26+137 | | |
| | Blatt 4B: NBS-km 62,83 - km 65,78; BAB Bau-km 26+137 - km 29+132 | | |
| | Blatt 5A: Auffüllung Senke Hütentäle | | |
| | Blatt 6B: NBS-km 65,78 - km 69,74; BAB Bau-km km 29+132 - km 33+100 | | |
| | Blatt 7B: NBS-km 69,74 - km 73,67; BAB Bau-km 33+100 - km 37+023 | | |
| | Blatt 8B: NBS-km 73,67 - km 75,250 (PFA-Grenze); BAB Bau-km 37+023 - km 40+300 | | |
| | Blatt 9A: BAB Bau-km 39+390 - km 41+111 (PFA-Grenze) | | |

**Gesamtinhaltsverzeichnis der Planfeststellungsunterlagen
NBS Stuttgart Augsburg, Bereich Wendlingen - Ulm, PFA 2.3 Albhochfläche**

| Ordner | Anl. Nr. | Bezeichnung | Maßstab | Blatt | |
|-------------------|-------------------|---|---|---------|------|
| NBS Band 1 | 0 | GEMEINSAMES VORWORT Gemeinsames Vorwort Blatt 1B: Übersichtskarte NBS: PFA 2.3 Albhochfläche km 53,811 ... 75,250 BAB:A8 6 streifiger Ausbau im Streckenabschnitt Hohenstadt - Ulm-West | 1:25.000 | 1 | |
| | 1 | ERLÄUTERUNGSBERICHT I Vorhabensbegründung und Planrechtfertigung II Dokumentation der Alternativen- und Variantenentscheidung der NBS Wendlingen-Ulm IIIB Beschreibung des Planfeststellungsbereichs | | | |
| | 2 | ÜBERSICHTSPLÄNE | | | |
| | 2.1 | Gesamtübersichtsplan (nur zur Information) | 1:100.000 | 1 | |
| | 2.2 | Übersichtskarte (Blattschnitte, nur zur Information) Blatt 1: km 53,838 ... 58,992 Blatt 2: km 58,992 ... 64,568 Blatt 3: km 64,568 ... 70,273 Blatt 4: km 70,273 ... 75,250 | 1:10.000 | 1-4 | |
| | 2.3 | Übersichtspläne Blatt 1B: km 53,838 ... 58,992 Blatt 2B: km 58,992 ... 64,568 Blatt 3B: km 64,568 ... 70,273 Blatt 4B: km 70,273 ... 75,250 | 1:10.000 | 1-4 | |
| | 2.4 | Übersichtshöhenpläne Blatt 1: km 53,838 ... 58,992 Blatt 2: km 58,992 ... 64,568 Blatt 3: km 64,568 ... 70,273 Blatt 4: km 70,273 ... 75,250 | 1:10.000/2.500 | 1-4 | |
| | 3B | BAUWERKSVERZEICHNIS | | | |
| | NBS Band 2 | 4 | LAGEPLÄNE | | |
| | | 4.1 | Lagepläne NBS (gem. Blattschnitteinteilung) Blatt 1: km 53,414 ... 54,100 Blatt 2A: km 54,100 ... 54,526 Blatt 3A: km 54,526 .. 55,646 Blatt 4: km 55,646 .. 56,561 Blatt 5A: km 56,561 ... 57,665 Blatt 6: km 57,665 ... 58,741 Blatt 7A: km 58,741 ... 59,822 Blatt 8: km 59,822 ... 60,733 Blatt 9: km 60,733 ... 61,618 Blatt 10A: km 61,618 ... 62,677 Blatt 11: km 62,677 ... 63,550 | 1:1.000 | 1-24 |
| | 4.1 | Lagepläne NBS (gem. Blattschnitteinteilung) Blatt 12A: km 63,550 ... 64,566 Blatt 13B: km 64,566 ... 65,557 Blatt 14B: km 65,557... 66,591 Blatt 15B: km 66,591 ... 67,453 Blatt 16B: km 67,453 ... 68,530 | | | |

Gesamtinhaltsverzeichnis der Planfeststellungsunterlagen
NBS Stuttgart Augsburg, Bereich Wendlingen - Ulm, PFA 2.3 Albhochfläche

| Ordner | Anl. Nr. | Bezeichnung | Maßstab | Blatt |
|-------------------|----------|--|-------------|-------|
| NBS Band 2 | 4.1 | Blatt 17B: km 68,530 ... 69,646 Blatt 18A: km 69,646 ... 70,757 | | |
| NBS Band 3 | | Blatt 19B: km 70,757 ... 71,876 Blatt 20A: km 71,876 ... 72,998 Blatt 21A: km 72,998 ... 74,099 Blatt 22A: km 74,099... 75,217 Blatt 23A: km 75,217 ... 75,250 Blatt 24: Senke Hüttentäle | | |
| | 4.2 | Lagepläne zu ändernde Straßen und Wege Blatt 1A: BW -1 Kreisstraße K 7324 km 54,491 Blatt 2A: BW 1 Kreisstraße K 7407 km 56,869 Blatt 3A: BW 2 Hopferweg km 57,400 Blatt 4: BW 3 Mühlweg km 58,213 Blatt 5A: BW 4 Salbergweg km 58,925 Blatt 6: BW 6 Hohe Aspenweg km 59,888 Blatt 7: BW 7 Blaubeurer Weg km 61,313 Blatt 8A: BW 8 Eisbildweg km 62,067 Blatt 9: BW 9 Lixhauweg km 63,077 Blatt 10B: BW 10 Wanneweg km 64,650 Blatt 11A: BW 11 Landstrasse L1234 km 65,294 Blatt 12B: BW 15 Kreisstraße K 7406 km 68,259 | 1:1.000 | 1-20 |
| NBS Band 4 | | Blatt 13B: BW 16 Inneres Hart km 68,906 Blatt 14A: BW 17 Blumenhauweg km 70,117 Blatt 15B: BW 18 Kuhbergweg km 71,299 Blatt 16A: BW 19 Kreisstraße K 7404 km 72,263 Blatt 17A: BW 20 Grabenäckerweg km 73,042 Blatt 18A: BW 21 GV Böttingen-Dornstadt km 73,581 Blatt 19: BW 22 Landesstraße L1239 km 74,348 Blatt 20A: BW 23 Riedäckerweg km 74,870 | | |
| | 5 | HÖHENPLÄNE | | |
| | 5.1 | Höhenpläne NBS Blatt 1: km 53,414 ... 54,100 Blatt 2: km 54,100 ... 54,526 Blatt 3: km 54,526 .. 55,646 Blatt 4: km 55,646 .. 56,561 Blatt 5: km 56,561 ... 57,665 Blatt 6: km 57,665 ... 58,741 Blatt 7A: km 58,741 ... 59,822 Blatt 8: km 59,822 ... 60,733 Blatt 9: km 60,733 ... 61,618 Blatt 10: km 61,618 ... 62,677 Blatt 11: km 62,677 ... 63,550 Blatt 12A: km 63,550 ... 64,566 Blatt 13B: km 64,566 ... 65,557 | 1:1.000/250 | 1-23 |
| | 5.1 | Höhenpläne NBS Blatt 14: km 65,557... 66,591 Blatt 15: km 66,591 ... 67,453 Blatt 16B: km 67,453 ... 68,530 Blatt 17: km 68,530 ... 69,646 Blatt 18: km 69,646 ... 70,757 | | |

Gesamtinhaltsverzeichnis der Planfeststellungsunterlagen
NBS Stuttgart Augsburg, Bereich Wendlingen - Ulm, PFA 2.3 Albhochfläche

| Ordner | Anl. Nr. | Bezeichnung | Maßstab | Blatt |
|-------------------|----------|---|-------------|-------|
| NBS Band 4 | 5.1 | Blatt 19: km 70,757 ... 71,876 Blatt 20A: km 71,876 ... 72,998 Blatt 21: km 72,998 ... 74,099 Blatt 22A: km 74,099 ... 75,217 Blatt 23: km 75,217 ... 75,250 | | |
| NBS Band 5 | 5.2 | Höhenpläne zu ändernde Straßen und Wege Blatt 1: BW -1 Kreisstraße K 7324 km 54,491 Blatt 2: BW 1 Kreisstraße K 7407 km 56,869 Blatt 3: BW 2 Hopferweg km 57,400 Blatt 4: BW 3 Mühlweg km 58,213 Blatt 5: BW 4 Salbergweg km 58,925 Blatt 6: BW 6 Hohe Aspenweg km 59,888 Blatt 7: BW 7 Blaubeurer Weg km 61,313 Blatt 8: BW 8 Eisbildweg km 62,067 Blatt 9: BW 9 Lixhauweg km 63,077 Blatt 10A: BW 10 Wanneweg km 64,650 Blatt 11: BW 11 Landstrasse L1234 km 65,294 Blatt 12: BW 15 Kreisstrasse K 7406 km 68,259 Blatt 13: BW 16 Inneres Hart km 68,906 Blatt 14: BW 17 Blumenhauweg km 70,117 Blatt 15: BW 18 Kuhbergweg km 71,299 Blatt 16: BW 19 Kreisstrasse K 7404 km 72,263 Blatt 17: BW 20 Grabenäckerweg km 73,042 Blatt 18: BW 21 GV Böttingen-Dornstadt km 73,581 Blatt 19: BW 22 Landesstraße L1239 km 74,348 Blatt 20A: BW 23 Riedäckerweg km 74,870 | 1:1.000/250 | 1-20 |
| | 6 | QUERSCHNITTE | | |
| | 6.1 | Regelgrundquerschnitt | 1:200 | 1 |
| | 6.2 | Charakteristische Querprofile Blatt 1: Querprofil 1 km 54,850 Blatt 2: Querprofil 2 km 55,540 Blatt 3: Querprofil 3 km 58,804 Blatt 4: Querprofil 4 km 59,752 Blatt 5A: Querprofil 5 km 62,174 Blatt 6: Querprofil 6 km 63,144 Blatt 7: Querprofil 7 km 64,294 Blatt 8: Querprofil 8 km 64,908 Blatt 9A: Querprofil 9 km 65,595 Blatt 10: Querprofil 10 km 67,304 Blatt 11A: Querprofil 11 km 68,097 Blatt 12: Querprofil 12 km 69,497 Blatt 13A: Querprofil 13 km 71,145 Blatt 14A: Querprofil 14 km 72,005 Blatt 15A: Querprofil 15 km 72,703 Blatt 16: Querprofil 16 km 73,904 | 1:200 | 1-16 |
| | 6.3 | Straßenquerschnitte Blatt 1: RQ 9,5 Blatt 2A: RQ 7,5 und SQ8 Blatt 3: RQ Hauptwirtschaftsweg / Schotterweg Blatt 4: RQ Rettungsplatz / Rettungsplatzzufahrt | 1:50 | 1-4 |

**Gesamtinhaltsverzeichnis der Planfeststellungsunterlagen
NBS Stuttgart Augsburg, Bereich Wendlingen - Ulm, PFA 2.3 Albhochfläche**

| Ordner | Anl. Nr. | Bezeichnung | Maßstab | Blatt |
|-------------------|---|--|----------------------|--------------|
| NBS Band 6 | 7 | BAUWERKSPLÄNE | | |
| | 7.1 | Straßenüberführungen (nur zur Information) | | 1-22 |
| | | Blatt 1: BW 1 Kreisstraße K7407 Grundriss | 1:250 | |
| | | Blatt 2: BW 1 Kreisstraße K7407 Ansicht und Schnitte | 1:200 / 1:100 | |
| | | Blatt 3: BW 2 Hopferweg Grundriss | 1:200 | |
| | | Blatt 4: BW 2 Hopferweg Ansicht und Schnitte | 1:200 / 1:100 | |
| | | Blatt 5: BW 3 Mühlweg Grundriss | 1:200 | |
| | | Blatt 6: BW 3 Mühlweg Ansicht und Schnitte | 1:200 / 1:100 | |
| | | Blatt 7: BW 6 Hohe Aspenweg Grundriss | 1:200 | |
| | | Blatt 8: BW 6 Hohe Aspenweg Ansicht und Schnitte | 1:200 / 1:100 | |
| | | Blatt 9: BW 7 Blaubeurer Weg + Stützwand Grundriss | 1:250 | |
| | | Blatt 10: BW 7 Blaubeurer Weg + Stützwand Ansicht und Schnitte | 1:200 / 1:100 | |
| | | Blatt 11A: BW 11 Landesstraße L1234 Grundriss | 1:200 | |
| | | Blatt 12A: BW 11 Landesstraße L1234 Ansicht und Schnitte | 1:200 / 1:100 | |
| | | Blatt 13B: BW 15 Kreisstraße K7406 Grundriss | 1:200 | |
| | | Blatt 14B: BW 15 Kreisstraße K7406 Ansicht und Schnitte | 1:200 / 1:100 | |
| | | Blatt 15A: BW 16 Inneres Hart Grundriss | 1:200 | |
| | | Blatt 16A: BW 16 Inneres Hart Ansicht und Schnitte | 1:200 / 1:100 | |
| | | Blatt 17A: BW 17 Blumenhauweg Grundriss | 1:200 | |
| | | Blatt 18: BW 17 Blumenhauweg Ansicht und Schnitte | 1:200 / 1:100 | |
| | | Blatt 19: BW 21 GV Böttingen-Dornstadt Grundriss | 1:200 | |
| | | Blatt 20: BW 21 GV Böttingen-Dornstadt Ansicht und Schnitte | 1:200 / 1:100 | |
| | | Blatt 21: BW 22 Landesstraße L1239 Grundriss, Ansicht und Schnitte | 1:200 / 1:100 / 1:50 | |
| | | Blatt 22A: BW 23 Riedackerweg Grundriss, Ansicht und Schnitte | 1:200 / 1:100 / 1:50 | |
| | | 7.2 Tunnelpläne, Trogbauwerke, Regelquerschnitte Querschlag, Rettungsschacht | | 1-15 |
| | | Blatt 1: BW -2 Tunnel unter BAB A8 Grundriss | 1:1.000 | |
| | | Blatt 2: BW -2 Tunnel unter BAB A8 Schnitt A und B | 1:100 | |
| | | Blatt 3: BW -2 Tunnel unter BAB A8 Draufsicht, Ansicht, Schnitt C | 1:250 / 1:200 | |
| | | Blatt 4: BW 0 Tunnel Widderstall Grundriss | 1:1.1000 | |
| | | Blatt 5: BW 0 Tunnel Widderstall Draufsicht, Ansicht, Schnitt C | 1:250 / 1:200 | |
| | | Blatt 6: BW 0 Tunnel Widderstall Schnitt A und B | 1:100 | |
| | | Blatt 7A: BW 5 Tunnel AS Merklingen Grundriss | 1:1.1000 | |
| | | Blatt 8: BW 5 Tunnel AS Merklingen Draufsicht, Ansicht, Schnitt C | 1:250 / 1:200 | |
| | Blatt 9: BW 5 Tunnel AS Merklingen Schnitt A und B | 1:100 | | |
| | Blatt 10A: BW 13 Tunnel Imberg Lageplan | 1:500 | | |
| | Blatt 11: BW 13 Tunnel Imberg Längsschnitt | 1:500 | | |
| | Blatt 12: BW 13 Tunnel Imberg Regelquerschnitte | 1:100 | | |
| | Blatt 13A: BW 13 Tunnel Imberg Nordportal Draufsicht, Ansicht, Schnitte | 1:200 | | |
| | Blatt 14A: BW 13 Tunnel Imberg Südportal Draufsicht, Ansicht, Schnitte | 1:200 | | |
| | Blatt 15A: BW 13 Tunnel Imberg Querschnitte | 1:200 | | |
| NBS Band 7 | 7.3 | Eisenbahnüberführungen | | 1-12 |
| | | Blatt 1A: BW -1 Kreisstraße K7324 Grundriss | 1:200 | |
| | | Blatt 2A: BW -1 Kreisstraße K7324 Ansicht und Schnitte | 1:200 / 1:100 | |
| | | Blatt 3A: entfällt | 1:500 / 1:100 | |
| | | Blatt 4A: BW 8 Eisbildweg Grundriss, Ansicht, Schnitte | 1:250 / 1:100 | |

**Gesamtinhaltsverzeichnis der Planfeststellungsunterlagen
NBS Stuttgart Augsburg, Bereich Wendlingen - Ulm, PFA 2.3 Albhochfläche**

| Ordner | Anl. Nr. | Bezeichnung | Maßstab | Blatt |
|--------------------|---|---|-----------------|--------------|
| NBS Band 7 | 7.3 | Blatt 5: BW 9 Lixhauweg Stützwände | 1:500 / 1:100 | |
| | | Blatt 6: BW 9 Lixhauweg Grundriss, Ansicht, Schnitte | 1:250 / 1:100 | |
| | | Blatt 7A: BW 18 Kuhbergweg Grundriss | 1:200 | |
| | | Blatt 8A: BW 18 Kuhbergweg Ansicht und Schnitte | 1:100 | |
| | | Blatt 9A: BW 19 Kreisstraße K7404 Grundriss | 1:200 | |
| | | Blatt 10A: BW 19 Kreisstraße K7404 Ansicht und Schnitte | 1:100 | |
| | | Blatt 11A: BW 20 Grabenäckerweg Grundriss | 1:200 | |
| | | Blatt 12A: BW 20 Grabenäckerweg Ansicht und Schnitte | 1:100 | |
| | 7.4 | Sonstige Ingenieurbauwerke (z.B. Stützmauern) | | 1-5 |
| | | Blatt 1: BW 0A Stützwand Widderstall Grundriss und Querschnitt | 1:1.000 / 1:100 | |
| | | Blatt 2A: BW 10 Wanneweg Grundriss | 1:200 | |
| | | Blatt 3A: BW 10 Wanneweg Ansicht und Schnitte | 1:200 / 1:50 | |
| | | Blatt 4B: Fledermausdurchlass Wanneweg Grundriss und Schnitte | 1:500 | |
| | Blatt 5B: Fledermausdurchlass Schlatterweg Grundriss und Schnitte | 1:500 | | |
| NBS Band 8 | 8 | LEITUNGSBESTANDS- UND LEITUNGSVERLEGEPLÄNE NBS | 1:1.000 | 1-24 |
| | | Blatt 1: km 53,414 ... 54,100 | | |
| | | Blatt 2A: km 54,100 ... 54,526 | | |
| | | Blatt 3A: km 54,526 .. 55,646 | | |
| | | Blatt 4A: km 55,646 .. 56,561 | | |
| | | Blatt 5A: km 56,561 ... 57,665 | | |
| | | Blatt 6A: km 57,665 ... 58,741 | | |
| | | Blatt 7A: km 58,741 ... 59,822 | | |
| | | Blatt 8: km 59,822 ... 60,733 | | |
| | | Blatt 9: km 60,733 ... 61,618 | | |
| | | Blatt 10A: km 61,618 ... 62,677 | | |
| | | Blatt 11: km 62,677 ... 63,550 | | |
| | | Blatt 12A: km 63,550 ... 64,566 | | |
| | Blatt 13B: km 64,566 ... 65,557 | | | |
| | Blatt 14B: km 65,557... 66,591 | | | |
| | Blatt 15A: km 66,591 ... 67,453 | | | |
| | Blatt 16B: km 67,453 ... 68,530 | | | |
| | Blatt 17B: km 68,530 ... 69,646 | | | |
| | Blatt 18A: km 69,646 ... 70,757 | | | |
| | Blatt 19B: km 70,757 ... 71,876 | | | |
| | Blatt 20A: km 71,876 ... 72,998 | | | |
| | Blatt 21A: km 72,998 ... 74,099 | | | |
| | Blatt 22A: km 74,099 ... 75,217 | | | |
| | Blatt 23A: km 75,217 ... 75,250 | | | |
| | Blatt 24: Senke Hüttentäle | | | |
| NBS Band 9 | 9 | GRUNDERWERB | | |
| BAB Band 19 | 9.1B | Grunderwerbsverzeichnis | | |
| NBS Band 10 | 9.2B | Übersichtsplan Blattschnitte Grunderwerb (nur zur Information) | 1:25.000 | 1 |
| | 9.3 | Grunderwerbspläne (einschl. Bahnbetriebsflächen) | 1:1.000 | 1-25 |
| | | Blatt 1A: NBS-km 53,415 ... 54,100 | | |
| | | Blatt 2A: NBS-km 54,100 ... 54,526 | | |
| | | Blatt 3B: NBS-km 54,526 .. 55,645 / BAB Bau-km 18+478.000 - 18+964.541 | | |
| | Blatt 4A: NBS-km 55,645 .. 56,561 / BAB Bau-km 18+964.541 - 19+884.556 | | | |

Gesamtinhaltsverzeichnis der Planfeststellungsunterlagen
NBS Stuttgart Augsburg, Bereich Wendlingen - Ulm, PFA 2.3 Albhochfläche

| Ordner | Anl. Nr. | Bezeichnung | Maßstab | Blatt |
|-----------------------------------|----------|---|---------|-------|
| NBS Band 10 BAB Band 20 | 9.3 | Blatt 5B: NBS-km 56,561 ... 57,665 / BAB Bau-km 19+884.556 - 20+989.634 Blatt 6A: NBS-km 57,665 ... 58,741 / BAB Bau-km 20+989.634 - 22+055.504 Blatt 7A: NBS-km 58,741 ... 59,822 / BAB Bau-km 22+055.504 - 23+125.366 Blatt 8B: NBS-km 59,822 ... 60,733 / BAB Bau-km 23+125.366 - 24+031.005 Blatt 9B: NBS-km 60,733 ... 61,618 / BAB Bau-km 24+031.005 - 24+914.575 Blatt 10A: NBS-km 61,618 ... 62,677 / BAB Bau-km 24+914.575 - 25+981.851 Blatt 11A: NBS-km 62,677 ... 63,550 / BAB Bau-km 25+981.851 - 26+862.374 Blatt 12B: NBS-km 63,550 ... 64,566 / BAB Bau-km 26+862.374 - 27+910.469 | | |
| NBS Band 11 BAB Band 21 | | Blatt 13B: NBS-km 64,566 ... 65,557 / BAB Bau-km 27+910.469 - 28+935.922 Blatt 14B: NBS-km 65,557 ... 66,591 / BAB Bau-km 28+932.602 - 29+972.459 Blatt 15B: NBS-km 66,591 ... 67,453 / BAB Bau-km 29+972.459 - 30+819.966 Blatt 16B: NBS-km 67,453 ... 68,530 / BAB Bau-km 30+819.966 - 31+887.229 Blatt 17B: NBS-km 68,530 ... 69,646 / BAB Bau-km 31+887.229 - 32+999.337 Blatt 18A: NBS-km 69,640 ... 70,876 / BAB Bau-km 32+999.337 - 34+107.358 Blatt 19B: NBS-km 70,758 ... 71,877 / BAB Bau-km 34+107.358 - 35+224.285 Blatt 20B: NBS-km 71,877 ... 72,998 / BAB Bau-km 35+224.285 - 36+356.840 Blatt 21B: NBS-km 72,998 ... 74,099 / BAB Bau-km 36+346.840 - 37+446.326 Blatt 22B: NBS-km 74,099 ... 75,217 / BAB Bau-km 37+446.326 - 38+535.879 Blatt 23A: NBS-km 75,217 ... 75,250 / BAB Bau-km 38+535.879 - 39+616.372 Blatt 24A: BAB Bau-km 39+616.372 - 40+600.000 Blatt 25A: BAB Bau-km 40+600.000 - 41+111.000 | | |
| NBS Band 12 BAB Band 22 | 9.4 | Grunderwerbspläne Blatt 1A: NBS-km 53,80 (PFA-Grenze) - 56,14 / BAB Bau-km 17+365 - 19+458 <i>Blatt 2 : NBS-km 56,14 - 58,78 /</i> <i>BAB Bau-km 19+458 - 22+092</i> (bleibt frei) Blatt 3B: NBS-km 58,78 - 61,41 / BAB Bau-km 22+092 - 24+715 Blatt 4A: NBS-km 61,41 - 62,90 / BAB Bau-km 24+715 - 26+138 Blatt 5B: NBS-km 62,90 - 65,14 / BAB Bau-km 26+138 - 28+488 Blatt 6B: Nellingen "Bei den Nußhecken" Blatt 7B: NBS-km 65,14 - 68,00 / BAB Bau-km 28+488 - 31+100 Blatt 8B: NBS-km 68,00 - 69,95 / BAB Bau-km 31+100 - 33+290 Blatt 9B: NBS-km 69,95 - 72,68 / BAB Bau-km 33+290 - 36+030 Blatt 10B: Hetzenfeld <i>Blatt 11: NBS-km 72,68 - PFA-Grenze /</i> <i>BAB Bau-km 36+030 - 38+620</i> (bleibt frei) <i>Blatt 12A: BAB Bau-km 38+620 - PFA-Grenze</i> (bleibt frei) | 1:2.500 | 1-26 |

**Gesamtinhaltsverzeichnis der Planfeststellungsunterlagen
NBS Stuttgart Augsburg, Bereich Wendlingen - Ulm, PFA 2.3 Albhochfläche**

| Ordner | Anl. Nr. | Bezeichnung | Maßstab | Blatt |
|-----------------------------------|-----------|---|---------|-------|
| NBS Band 12 BAB Band 22 | 9.4 | Blatt 13: Rückbau K7324 Blatt 14: Laimerhart Blatt 15B: Dellmannsheim Blatt 16B: Laichingen "Zirnenwiese" Blatt 17B: Temmenhausen "Ameisenbühl" <i>Blatt 18A: bleibt frei</i> Blatt 19B: Temmenhausen "Vor dem Eichert" Blatt 20A: Wipplingen "Beurer Berg" Blatt 21B: Luizhausen „Weiler“ Blatt 22B: Bollingen "Hungerbreite" Blatt 23B: Stephansweite Blatt 24B: Bermaringen „Birklenmahd“ Blatt 25B: Hofstett-Emerbuch „Rot“ Blatt 26B: Hofstett-Emerbuch „Kirchenhäule“ | | |
| | 10 | BRANDSCHUTZ- UND RETTUNGSKONZEPT | | |
| | 10.1B | Erläuterungsbericht | | |
| NBS Band 13 BAB Band 17 | 11 | UMWELTVERTRÄGLICHKEITSSTUDIE (nur zur Information) | | |
| | 11.1B | Erläuterungsbericht Umweltverträglichkeitsstudie NBS | | |
| | 11.2B | Erläuterungsbericht Umweltverträglichkeitsstudie BAB | | |
| | 11.3B | Gesamtbelastungsstudie | | |
| | 11.4B | Allgemein verständliche Zusammenfassung der Umweltauswirkungen | | |
| NBS Band 14 BAB Band 9 | 12 | LANDSCHAFTSPFLEGERISCHER BEGLEITPLAN | | |
| | 12.1B | Allgemeiner Teil | | |
| | 12.2C | Erläuterungsbericht Landschaftspflegerischer Begleitplan NBS | | |
| NBS Band 15 BAB Band 10 | 12.3C | Erläuterungsbericht Landschaftspflegerischer Begleitplan BAB | | |
| NBS Band 16 BAB Band 11 | 12.4 | Pläne Landschaft, Erholung, Kulturgüter (nur zur Information) | | |
| | 12.4.1 | Bestandsplan Blatt 1: NBS-km 53,80 (PFA-Grenze) - 54,86 Blatt 2: NBS-km 54,86 - 58,92 / BAB Bau-km 18+478 (PFA-Grenze) - 22+226 Blatt 3: NBS-km 58,92 - 62,83 / BAB Bau-km 22+226 - 26+137 Blatt 4: NBS-km 62,83 - 65,78 / BAB Bau-km 26+137 - 29+132 Blatt 5: Auffüllung Senke Hüttentäle Blatt 6: NBS-km 65,78 - 69,74 / BAB Bau-km 29+132 - 33+100 Blatt 7: NBS-km 69,74 - 73,67 / BAB Bau-km 33+100 - 37+023 Blatt 8: NBS-km 73,67 - 75,250 (PFA-Grenze) / BAB Bau-km 37+023 - 40+300 Blatt 9: BAB Bau-km 39+390 - 41+111 (PFA-Grenze) | 1:5.000 | 1-9 |
| | 12.4.2 | Bewertung und Konflikte Blatt 1A: NBS-km 53,80 (PFA-Grenze) - 54,86 Blatt 2A: NBS-km 54,86 - 58,92 / BAB Bau-km 18+478 (PFA-Grenze) - 22+226 | 1:5.000 | 1-9 |

**Gesamtinhaltsverzeichnis der Planfeststellungsunterlagen
NBS Stuttgart Augsburg, Bereich Wendlingen - Ulm, PFA 2.3 Albhochfläche**

| Ordner | Anl. Nr. | Bezeichnung | Maßstab | Blatt |
|-----------------------------------|-----------------|---|----------------|--------------|
| NBS Band 16 BAB Band 11 | 12.4.2 | Blatt 3A: NBS-km 58,92 - 62,83 / BAB Bau-km 22+226 - 26+137 Blatt 4B: NBS-km 62,83 - 65,78 / BAB Bau-km 26+137 - 29+132 Blatt 5A: Auffüllung Senke Hüttentäle Blatt 6B: NBS-km 65,78 - 69,74 / BAB Bau-km 29+132 - 33+100 Blatt 7B: NBS-km 69,74 - 73,67 / BAB Bau-km 33+100 - 37+023 Blatt 8B: NBS-km 73,67 - 75,250 (PFA-Grenze) / BAB Bau-km 37+023 - 40+300 Blatt 9A: BAB Bau-km 39+390 - 41+111 (PFA-Grenze) | | |
| NBS Band 17 BAB Band 12 | 12.5 | Pläne Tiere und Pflanzen (nur zur Information) | | |
| | 12.5.1 | Bestandsplan Blatt 1: NBS-km 53,80 (PFA-Grenze) - 54,86 Blatt 2: NBS-km 54,86 - 58,92 / BAB Bau-km 18+478 (PFA-Grenze) - 22+226 Blatt 3: NBS-km 58,92 - 62,83 / BAB Bau-km 22+226 - 26+137 Blatt 4A: NBS-km 62,83 - 65,78 / BAB Bau-km 26+137 - 29+132 Blatt 5A: Auffüllung Senke Hüttentäle Blatt 6A: NBS-km 65,78 - 69,74 / BAB Bau-km 29+132 - 33+100 Blatt 7: NBS-km 69,74 - 73,67 / BAB Bau-km 33+100 - 37+023 Blatt 8: NBS-km 73,67 - 75,250 (PFA-Grenze) / BAB Bau-km 37+023 - 40+300 Blatt 9: BAB Bau-km 39+390 - 41+111 (PFA-Grenze) | 1:5.000 | 1-9 |
| | 12.5.2 | Bewertung und Konflikte Blatt 1A: NBS-km 53,80 (PFA-Grenze) - 54,86 Blatt 2A: NBS-km 54,86 - 58,92 / BAB Bau-km 18+478 (PFA-Grenze) - 22+226 Blatt 3A: NBS-km 58,92 - 62,83 / BAB Bau-km 22+226 - 26+137 Blatt 4B: NBS-km 62,83 - 65,78 / BAB Bau-km 26+137 - 29+132 Blatt 5A: Auffüllung Senke Hüttentäle Blatt 6B: NBS-km 65,78 - 69,74 / BAB Bau-km 29+132 - 33+100 Blatt 7B: NBS-km 69,74 - 73,67 / BAB Bau-km 33+100 - 37+023 Blatt 8B: NBS-km 73,67 - 75,250 (PFA-Grenze) / BAB Bau-km 37+023 - 40+300 Blatt 9A: BAB Bau-km 39+390 - 41+111 (PFA-Grenze) | 1:5.000 | 1-9 |
| NBS Band 18 BAB Band 13 | 12.6 | Pläne Boden (nur zur Information) | | |
| | 12.6.1 | Bestandsplan Blatt 1: NBS-km 53,80 (PFA-Grenze) - 54,86 Blatt 2: NBS-km 54,86 - 58,92 / BAB Bau-km 18+478 (PFA-Grenze) - 22+226 Blatt 3: NBS-km 58,92 - 62,83 / | 1:5.000 | 1-9 |

**Gesamtinhaltsverzeichnis der Planfeststellungsunterlagen
NBS Stuttgart Augsburg, Bereich Wendlingen - Ulm, PFA 2.3 Albhochfläche**

| Ordner | Anl. Nr. | Bezeichnung | Maßstab | Blatt |
|-----------------------------------|-----------------|---|----------------|--------------|
| NBS Band 18 BAB Band 13 | 12.6.1 | BAB Bau-km 22+226 - 26+137 Blatt 4A: NBS-km 62,83 - 65,78 / BAB Bau-km 26+137 - 29+132 Blatt 5A: Auffüllung Senke Hüttentäle Blatt 6A: NBS-km 65,78 - 69,74 / BAB Bau-km 29+132 - 33+100 Blatt 7: NBS-km 69,74 - 73,67 / BAB Bau-km 33+100 - 37+023 Blatt 8: NBS-km 73,67 - 75,250 (PFA-Grenze) / BAB Bau-km 37+023 - 40+300 Blatt 9: BAB Bau-km 39+390 - 41+111 (PFA-Grenze) | | |
| | 12.6.2 | Bewertung und Konflikte Blatt 1A: NBS-km 53,80 (PFA-Grenze) - 54,86 Blatt 2A: NBS-km 54,86 - 58,92 / BAB Bau-km 18+478 (PFA-Grenze) - 22+226 Blatt 3A: NBS-km 58,92 - 62,83 / BAB Bau-km 22+226 - 26+137 Blatt 4B: NBS-km 62,83 - 65,78 / BAB Bau-km 26+137 - 29+132 Blatt 5A: Auffüllung Senke Hüttentäle Blatt 6B: NBS-km 65,78 - 69,74 / BAB Bau-km 29+132 - 33+100 Blatt 7B: NBS-km 69,74 - 73,67 / BAB Bau-km 33+100 - 37+023 Blatt 8B: NBS-km 73,67 - 75,250 (PFA-Grenze) / BAB Bau-km 37+023 - 40+300 Blatt 9A: BAB Bau-km 39+390 - 41+111 (PFA-Grenze) | 1:5.000 | 1-9 |
| NBS Band 19 BAB Band 14 | 12.7 | Pläne Klima/Luft, Wasser (nur zur Information) | | |
| | 12.7.1 | Bestandsplan Blatt 1: NBS-km 53,80 (PFA-Grenze) - 54,86 Blatt 2: NBS-km 54,86 - 58,92 / BAB Bau-km 18+478 (PFA-Grenze) - 22+226 Blatt 3: NBS-km 58,92 - 62,83 / BAB Bau-km 22+226 - 26+137 Blatt 4: NBS-km 62,83 - 65,78 / BAB Bau-km 26+137 - 29+132 Blatt 5: Auffüllung Senke Hüttentäle Blatt 6: NBS-km 65,78 - 69,74 / BAB Bau-km 29+132 - 33+100 Blatt 7: NBS-km 69,74 - 73,67 / BAB Bau-km 33+100 - 37+023 Blatt 8: NBS-km 73,67 - 75,250 (PFA-Grenze) / BAB Bau-km 37+023 - 40+300 Blatt 9: BAB Bau-km 39+390 - 41+111 (PFA-Grenze) | 1:5.000 | 1-9 |
| | 12.7.2 | Bewertung und Konflikte Blatt 1A: NBS-km 53,80 (PFA-Grenze) - 54,86 Blatt 2A: NBS-km 54,86 - 58,92 / BAB Bau-km 18+478 (PFA-Grenze) - 22+226 Blatt 3A: NBS-km 58,92 - 62,83 / BAB Bau-km 22+226 - 26+137 Blatt 4B: NBS-km 62,83 - 65,78 / BAB Bau-km 26+137 - 29+132 Blatt 5A: Auffüllung Senke Hüttentäle | 1:5.000 | 1-9 |

**Gesamtinhaltsverzeichnis der Planfeststellungsunterlagen
NBS Stuttgart Augsburg, Bereich Wendlingen - Ulm, PFA 2.3 Albhochfläche**

| Ordner | Anl. Nr. Bezeichnung | Maßstab | Blatt |
|-----------------------------------|---|---------------------|-----------|
| NBS Band 19 BAB Band 14 | 12.7.2 Blatt 6B: NBS-km 65,78 - 69,74 / BAB Bau-km 29+132 - 33+100 Blatt 7B: NBS-km 69,74 - 73,67 / BAB Bau-km 33+100 - 37+023 Blatt 8B: NBS-km 73,67 - 75,250 (PFA-Grenze) / BAB Bau-km 37+023 - 40+300 Blatt 9A: BAB Bau-km 39+390 - 41+111 (PFA-Grenze) | | |
| NBS Band 20 BAB Band 15 | 12.8.1B Maßnahmenübersichtsplan 12.8.2 Maßnahmenpläne Blatt 1B: NBS-km 53,80 (PFA-Grenze) - 56,14 / BAB Bau-km 17+365 - 19+458 Blatt 2B: NBS-km 56,14 - 58,78 / BAB Bau-km 19+458 - 22+092 Blatt 3B: NBS-km 58,78 - 61,41 / BAB Bau-km 22+092 - 24+715 Blatt 4A: NBS-km 61,41 - 62,90 / BAB Bau-km 24+715 - 26+138 Blatt 5B: NBS-km 62,90 - 65,14 / BAB Bau-km 26+138 - 28+488 Blatt 6B: Nellingen "Bei den Nußhecken" Blatt 7B: NBS-km 65,14 - 68,00 / BAB Bau-km 28+488 - 31+100 Blatt 8B: NBS-km 68,00 - 69,95 / BAB Bau-km 31+100 - 33+290 Blatt 9B: NBS-km 69,95 - 72,68 / BAB Bau-km 33+290 - 36+030 Blatt 10B: Hetzenfeld Blatt 11: NBS-km 72,68 - PFA-Grenze / BAB Bau-km 36+030 - 38+620 Blatt 12: NBS ----- BAB Bau-km 38+620 - PFA-Grenze Blatt 13A: Rückbau der K 7324 Blatt 14: Laimerhart <i>Blatt 15A: Dellmannsheim (bleibt frei)</i> <i>Blatt 16A: Laichingen „Zirnenwiese“ (bleibt frei)</i> Blatt 17B: Temmenhausen "Ameisenbühl" Blatt 18A: Scharenstetten „Steinboller“ <i>Blatt 19A: Temmenhausen "Vor dem Eichert" (bleibt frei)</i> Blatt 20B: Wippingen "Beurer Berg" <i>Blatt 21A: Luizhausen „Weiler“ (bleibt frei)</i> Blatt 22B: Bollingen „Hungerbreite“ Blatt 23B: Stephansweite Blatt 24B: Bermaringen „Birklenmahd“ Blatt 25B: Hofstett-Emerbuch „Rot“ Blatt 26B: Hofstett-Emerbuch „Kirchenhäule“ | 1:25.000 1:2.500 | 1 1-22 |

**Gesamtinhaltsverzeichnis der Planfeststellungsunterlagen
NBS Stuttgart Augsburg, Bereich Wendlingen - Ulm, PFA 2.3 Albhochfläche**

| Ordner | Anl. Nr. | Bezeichnung | Maßstab | Blatt |
|-----------------------------------|-----------|---|----------|-------|
| NBS Band 21 BAB Band 16 | 12.9A | FFH-Verträglichkeitsstudie "Alb um Nellingen/Merklingen" | | |
| NBS Band 22 BAB Band 7 | 13 | SCHALL- UND ERSCHÜTTERUNGSTECHNISCHE UNTERSUCHUNGEN | | |
| | 13.1A | Schalltechnische Untersuchung zu den Einwirkungen aus dem zukünftigen Bahnbetrieb | | |
| | 13.1.1 | Schallimmissionspläne ohne Lärmschutz BAB (nur zur Information) | | |
| | 13.1.1.1 | Tag Blatt 1: km 53,8+11 bis 59,5+50 Blatt 2: km 58,5+00 bis 66,0+00 Blatt 3: km 63,0+00 bis 70,5+50 Blatt 4A: km 69,9+50 bis 75,2+50 | 1:10.000 | 1-4 |
| | 13.1.1.2 | Nacht Blatt 1: km 53,8+11 bis 59,5+50 Blatt 2: km 58,5+00 bis 66,0+00 Blatt 3: km 63,0+00 bis 70,5+50 Blatt 4A: km 69,9+50 bis 75,2+50 | 1:10.000 | 1-4 |
| | 13.1.2 | Schallimmissionspläne mit Lärmschutz BAB (nur zur Information) Nacht Blatt 1: km 53,8+11 bis 59,5+50 Blatt 2: km 58,5+00 bis 66,0+00 Blatt 3: km 63,0+00 bis 70,5+50 Blatt 4A: km 69,9+50 bis 75,2+50 | 1:10.000 | 1-4 |
| | 13.2 | Erschütterungstechnische Untersuchung zu den Einwirkungen aus dem zukünftigen Bahnbetrieb (nur zur Information) | | |
| | 13.3 | Schall- und Erschütterungstechnische Untersuchung zu den Einwirkungen aus dem Baustellenbetrieb (nur zur Information) | | |
| | 13.3.1 | Schallimmissionspläne | | |
| | 13.3.1.1 | Tag Blatt 1: km 53,8+11 bis 59,5+50 Blatt 2: km 58,5+00 bis 66,0+00 Blatt 3: km 63,0+00 bis 70,5+50 Blatt 4A: km 69,9+50 bis 75,2+50 | 1:10.000 | 1-4 |
| | 13.3.1.2 | Nacht Blatt 1: km 53,8+11 bis 59,5+50 Blatt 2: km 58,5+00 bis 66,0+00 Blatt 3: km 63,0+00 bis 70,5+50 Blatt 4A: km 69,9+50 bis 75,2+50 | 1:10.000 | 1-4 |
| NBS Band 23 BAB Band 8 | 13.4.B | Gesamtlärmbetrachtung (nur zur Information) | | |
| | 13.4.1 | Schallimmissionspläne Prognose-Nullfall mit 4-streifiger BAB A8 | | |
| | 13.4.1.1 | Tag Blatt 1: km 53,8+11 bis 59,5+50 Blatt 2: km 58,5+00 bis 66,0+00 Blatt 3: km 63,0+00 bis 70,5+50 Blatt 4A: km 69,9+50 bis 75,2+50 | 1:10.000 | 1-4 |
| | 13.4.1.2 | Nacht Blatt 1: km 53,8+11 bis 59,5+50 | 1:10.000 | 1-4 |

Gesamtinhaltsverzeichnis der Planfeststellungsunterlagen
NBS Stuttgart Augsburg, Bereich Wendlingen - Ulm, PFA 2.3 Albhochfläche

| Ordner | Anl. Nr. Bezeichnung | Maßstab | Blatt |
|---|--|----------------|-------|
| NBS Band 23 BAB Band 8 | 13.4.1.2 Blatt 2: km 58,5+00 bis 66,0+00 Blatt 3: km 63,0+00 bis 70,5+50 Blatt 4A: km 69,9+50 bis 75,2+50 | | |
| | 13.4.2 Schallimmissionspläne Prognose-Planfall mit Neubaustrecke und 6-streifiger BAB A8 | | |
| | 13.4.2.1 Tag Blatt 1B: km 53,8+11 bis 59,5+50 Blatt 2B: km 58,5+00 bis 66,0+00 Blatt 3B: km 63,0+00 bis 70,5+50 Blatt 4B: km 69,9+50 bis 75,2+50 | 1:10.000 | 1-4 |
| | 13.4.2.2 Nacht Blatt 1B: km 53,8+11 bis 59,5+50 Blatt 2B: km 58,5+00 bis 66,0+00 Blatt 3B: km 63,0+00 bis 70,5+50 Blatt 4B: km 69,9+50 bis 75,2+50 | 1:10.000 | 1-4 |
| | 13.4.3 Differenzlärmkarten Prognose-Planfall abzüglich Prognose-Nullfall | | |
| | 13.4.3.1 Tag Blatt 1B: km 53,8+11 bis 59,5+50 Blatt 2B: km 58,5+00 bis 66,0+00 Blatt 3B: km 63,0+00 bis 70,5+50 Blatt 4B: km 69,9+50 bis 75,2+50 | 1:10.000 | 1-4 |
| | 13.4.3.2 Nacht Blatt 1B: km 53,8+11 bis 59,5+50 Blatt 2B: km 58,5+00 bis 66,0+00 Blatt 3B: km 63,0+00 bis 70,5+50 Blatt 4B: km 69,9+50 bis 75,2+50 | 1:10.000 | 1-4 |
| | 14 INGENIEURGEOLOGIE, ERD- UND INGENIEURBAUWERKE (nur zur Information) | | |
| | 14.1A Erläuterungsbericht | | |
| | 14.2 Ingenieurgeologische und hydrogeologische Längsschnitte Blatt 1: km 53,811 ... 58,992 Blatt 2: km 58,992 ... 64,568 Blatt 3: km 64,568 ... 70,273 Blatt 4: km 70,273 ... 75,250 | 1:10.000/2.500 | 1-4 |
| 14.3 Ingenieurgeologischer und hydrogeologischer Längsschnitt | 1:25.000/2.500 | 1 | |
| 15 HYDROGEOLOGIE, WASSERWIRTSCHAFT UND ENTWÄSSERUNG | | | |
| 15.1B Erläuterungsbericht Hydrogeologie und Wasserwirtschaft Beilage 1: Übersichtslageplan mit Grundwassermessstellen, Brunnen, Oberflächengewässern, Grundwassergleichen, Trinkwasserschutzgebieten, Altablagerungen und Altstandorten | | 1 | |
| 15.2B Wasserrechtliche Tatbestände | | | |
| 15.3B Erläuterungsbericht Entwässerung und Hydraulische Berechnungen | | | |
| 15.4 Entwässerungslagepläne Blatt 1: km 53,415 ... 54,100 Blatt 2A: km 54,100 ... 54,526 Blatt 3A: km 54,526 .. 55,645 Blatt 4B: km 55,645 .. 56,561 Blatt 5B: km 56,561 ... 57,665 Blatt 6: km 57,665 ... 58,741 Blatt 7A: km 58,741 ... 59,822 | | 1-23 | |

Gesamtinhaltsverzeichnis der Planfeststellungsunterlagen
NBS Stuttgart Augsburg, Bereich Wendlingen - Ulm, PFA 2.3 Albhochfläche

| Ordner | Anl. Nr. | Bezeichnung | Maßstab | Blatt |
|--------------------|----------|--|-------------|-------|
| NBS Band 24 | 15.4 | Blatt 8: km 59,822 ... 60,733 | | |
| NBS Band 25 | | Blatt 9: km 60,733 ... 61,618 Blatt 10A: km 61,618 ... 62,677 Blatt 11: km 62,677 ... 63,550 Blatt 12A: km 63,550 ... 64,566 Blatt 13B: km 64,566 ... 65,557 Blatt 14B: km 65,557... 66,591 Blatt 15A: km 66,591 ... 67,453 Blatt 16C: km 67,453 ... 68,530 Blatt 17B: km 68,530 ... 69,646 Blatt 18A: km 69,646 ... 70,876 Blatt 19B: km 70,758 ... 71,877 Blatt 20A: km 71,877 ... 72,998 Blatt 21A: km 72,998 ... 74,099 Blatt 22A: km 74,099 ... 75,217 Blatt 23A: km 75,217 ... 75,250 | | |
| NBS Band 26 | 15.5 | Entwässerungshöhenpläne und Längsschnitte Blatt 1: km 53,415 ... 54,100 Blatt 2: km 54,100 ... 54,526 Blatt 3: km 54,526 .. 55,645 Blatt 4B: km 55,645 .. 56,561 Blatt 5B: km 56,561 ... 57,665 Blatt 6: km 57,665 ... 58,741 Blatt 7: km 58,741 ... 59,822 Blatt 8: km 59,822 ... 60,733 Blatt 9: km 60,733 ... 61,618 Blatt 10: km 61,618 ... 62,677 Blatt 11: km 62,677 ... 63,550 Blatt 12: km 63,550 ... 64,566 Blatt 13: km 64,566 ... 65,557 Blatt 14: km 65,557... 66,591 Blatt 15: km 66,591 ... 67,453 Blatt 16: km 67,453 ... 68,530 Blatt 17B: km 68,530 ... 69,646 Blatt 18: km 69,64 ... 70,876 Blatt 19B: km 70,758 ... 71,877 Blatt 20: km 71,877 ... 72,998 Blatt 21: km 72,998 ... 74,099 Blatt 22A: km 74,099 ... 75,217 Blatt 23: km 75,217 ... 75,250 Blatt 24: Längsschnitt 54/7A - 54 /15B Blatt 25: Längsschnitt 54/15.2B - RKB 1 Blatt 26: Längsschnitt 55/2A - RRB 1 Blatt 27: Längsschnitt 58/7B - 58/4C Blatt 28: Längsschnitt 58/9A - RKB 2 Blatt 29: Längsschnitt 58/20A - RRB 2 Blatt 30: Längsschnitt 61/12A - RKB 3 Blatt 31: Längsschnitt 65/18A - RKB 4 Blatt 32B: Längsschnitt RKB 4 - VB 4 Blatt 33: Längsschnitt 67/1C - 67/12B Blatt 34B: Längsschnitt 68/15A - RKB 5 | 1:1.000/250 | 1-41 |

**Gesamtinhaltsverzeichnis der Planfeststellungsunterlagen
NBS Stuttgart Augsburg, Bereich Wendlingen - Ulm, PFA 2.3 Albhochfläche**

| Ordner | Anl. Nr. | Bezeichnung | Maßstab | Blatt |
|--------------------|-----------|---|---------|-------|
| NBS Band 26 | 15.5 | Blatt 35B: Längsschnitt 71/1C - 71/3C Blatt 36B: Längsschnitt 71/4A - RKB 6 Blatt 37B: Längsschnitt 71/8A - 71/4C Blatt 38: Längsschnitt 72/3A - 73/1B Blatt 39: Längsschnitt 72/18A - 73/1.2A Blatt 40: Längsschnitt km 75,175 ... 75,250 Blatt 41A: Längsschnitt km 74,099 ... 75,173 | | |
| | 15.6 | Querschnitte Entwässerungsanlagen Blatt 1A: Regelquerschnitt km 53,838..72,250 Blatt 2: Regelquerschnitt km 72,250..75,250 Blatt 3: Regelquerschnitt RKB/VB | 1:100 | 1-3 |
| NBS Band 27 | 16 | BAULOGISTIK | | |
| | 16.1 | Erläuterungsbericht | | |
| | 16.2 | Lageplan BE und Transportwege Blatt 1A: km 52,107 ... 56,226 Blatt 2A: km 56,226 ... 60,730 Blatt 3A: km 60,730 ... 63,945 Blatt 4B: km 63,945 ... 67,991 Blatt 5B: km 67,991 ... 72,365 Blatt 6A: km 72,365 ... 76,234 Blatt 7A: Senke Hüttentäle | 1:5.000 | 1-7 |
| | 17 | VERWERTUNG UND ABLAGERUNG VON ERDMASSEN (nur zur Information) | | |
| | 17.1 | Erläuterungsbericht | | |
| | 17.2 | Lageplan Massenverwertung, Seitenablagerung Blatt 1: km 52,107 ... 56,226 Blatt 2: km 56,226 ... 60,730 Blatt 3: km 60,730 ... 63,945 Blatt 4: km 63,945 ... 67,991 Blatt 5: km 67,991 ... 72,365 Blatt 6: km 72,365 ... 76,234 Blatt 7: Senke Hüttentäle | 1:5.000 | 1-7 |



**Gesamtinhaltsverzeichnis der Planfeststellungsunterlagen
sechsstreifiger Ausbau BAB A 8 Karlsruhe - München, Streckenabschnitt Hohenstadt - Ulm-West**

| Ordner | Anl. Nr. Bezeichnung | Maßstab | Blatt |
|-------------------|---|--|-------------|
| BAB Band 1 | 0 GEMEINSAMES VORWORT Gemeinsames Vorwort Blatt 1B: Übersichtskarte NBS: PFA 2.3 Albhochfläche km 53,811 ... 75,250 BAB: A 8 6streifiger Ausbau im Streckenabschnitt Hohenstadt – Ulm-West | 1:25.000 | 1 |
| | 1B ERLÄUTERUNGSBERICHT | | |
| | 3 ÜBERSICHTSLAGEPLÄNE Blatt 1B: Bau-km 18+478 bis 22+300 Blatt 2B: Bau-km 22+300 bis 27+880 Blatt 3B: Bau-km 27+880 bis 33+630 Blatt 4B: Bau-km 33+630 bis 41+111 | 1:10.000 | 1-4 |
| | 4 ÜBERSICHTSHÖHENPLÄNE Blatt 1: Bau-km 18+478 bis 22+300 Blatt 2: Bau-km 22+300 bis 27+900 Blatt 3: Bau-km 27+900 bis 33+600 Blatt 4: Bau-km 33+600 bis 41+111 | 1:10.000/1.000 | 1-4 |
| | 6 REGELQUERSCHNITTE Blatt 1: Bündelungstrasse Blatt 2: A 8, Ausbau in WSZ III Blatt 3A: kreuzende Straßen Blatt 4A: Wirtschaftswege Blatt 5: Rückbauquerschnitt K7324 | 1:25,1:50,1:100 | 1-5 |
| | 7 LAGEPLÄNE Blatt 1: (bleibt frei, nur NBS) Blatt 2: (bleibt frei, nur NBS) Blatt 3A: Bau-km 18+478.000 bis 18+964.541 Blatt 4A: Bau-km 18+964.541 bis 19+884.556 Blatt 5A: Bau-km 19+884.556 bis 20+989.634 Blatt 6A: Bau-km 20+989.634 bis 22+055.504 Blatt 7A: Bau-km 22+055.504 bis 23+125.366 Blatt 8: Bau-km 23+125.366 bis 24+031.005 Blatt 9: Bau-km 24+031.005 bis 24+914.575 Blatt 10A: Bau-km 24+914.575 bis 25+981.851 | 1:1.000 | 3-27 13a |
| | BAB Band 2 | Blatt 11: Bau-km 25+981.851 bis 26+862.374 Blatt 12A: Bau-km 26+862.374 bis 27+910.469 Blatt 13B: Bau-km 27+910.469 bis 28+935.922 Blatt 13aA: Entwässerung PWC Scharenstetten Blatt 14A: Bau-km 28+932.602 bis 29+972.459 Blatt 15B: Bau-km 29+972.459 bis 30+819.966 Blatt 16C: Bau-km 30+819.966 bis 31+887.229 Blatt 17B: Bau-km 31+887.229 bis 32+999.337 Blatt 18A: Bau-km 32+999.337 bis 34+107.358 Blatt 19A: Bau-km 34+107.358 bis 35+224.285 Blatt 20B: Bau-km 35+224.285 bis 36+356.840 Blatt 21B: Bau-km 36+346.840 bis 37+446.326 Blatt 22B: Bau-km 37+446.326 bis 38+535.879 Blatt 23B: Bau-km 38+535.879 bis 39+616.372 Blatt 24B: Bau-km 39+616.372 bis 40+600.000 | |

**Gesamtinhaltsverzeichnis der Planfeststellungsunterlagen
sechsstreifiger Ausbau BAB A 8 Karlsruhe - München, Streckenabschnitt Hohenstadt - Ulm-West**

| Ordner | Anl. Nr. Bezeichnung | Maßstab | Blatt |
|-------------------|---|--------------------|--------------|
| BAB Band 2 | Blatt 25A: Bau-km 40+600.000 bis 41+111.000 Blatt 26: Rückbau K 7324 Blatt 27: Rückbau K 7324 | 1:2.500 1:2.500 | |
| | 8 HÖHENPLÄNE Höhenpläne A 8 Blatt 1: (bleibt frei, nur NBS) Blatt 2: (bleibt frei, nur NBS) Blatt 3: Bau-km 18+478.000 bis 18+964.541 Blatt 4: Bau-km 18+964.541 bis 19+884.556 Blatt 5: Bau-km 19+884.556 bis 20+989.634 Blatt 6: Bau-km 20+989.634 bis 22+055.504 Blatt 7: Bau-km 22+055.504 bis 23+125.366 | 1:1.000/100 | 3-25 |
| BAB Band 3 | Blatt 8: Bau-km 23+125.366 bis 24+031.005 Blatt 9: Bau-km 24+031.005 bis 24+914.575 Blatt 10: Bau-km 24+914.575 bis 25+981.851 Blatt 11: Bau-km 25+981.851 bis 26+862.374 Blatt 12: Bau-km 26+862.374 bis 27+910.469 Blatt 13B: Bau-km 27+910.469 bis 28+935.922 Blatt 14: Bau-km 28+932.602 bis 29+972.459 Blatt 15: Bau-km 29+972.459 bis 30+819.966 Blatt 16B: Bau-km 30+819.966 bis 31+887.229 Blatt 17: Bau-km 31+887.229 bis 32+999.337 Blatt 18: Bau-km 32+999.337 bis 34+107.358 Blatt 19: Bau-km 34+107.358 bis 35+224.285 Blatt 20A: Bau-km 35+224.285 bis 36+356.840 Blatt 21: Bau-km 36+346.840 bis 37+446.326 | | |
| BAB Band 4 | Blatt 22: Bau-km 37+446.326 bis 38+535.879 Blatt 23: Bau-km 38+535.879 bis 39+616.372 Blatt 24: Bau-km 39+616.372 bis 40+600.000 Blatt 25A: Bau-km 40+600.000 bis 41+111.000 | | |
| | 8.1 Höhenpläne kreuzende Straßen Blatt 1: BW 0 Wirtschaftsweg Widderstall Blatt 2: BW 1 Kreisstraße K 7407 Blatt 3: BW 2 Hopferweg Blatt 4: BW 3 Mühlweg Blatt 5A: BW 4 Salbergweg Blatt 6: BW 6 Hohe Aspenweg Blatt 7: BW 7 Blaubeurer Weg Blatt 8: BW 8 Eisbildweg Blatt 9: BW 9 Lixhauweg Blatt 10A: BW 10a Wanneweg Blatt 11: BW 11 Landesstraße L1234 Blatt 11a: BW 12a Grünbrücke Blatt 12B: BW 15 Kreisstraße K 7406 Blatt 13: BW 16 Inneres Hart Blatt 14: BW 17 Blumenhauweg Blatt 15: BW 18 Kuhbergweg | 1:1.000/100 | 1-24 |
| BAB Band 5 | Blatt 16: BW 19 Kreisstraße K 7404 Blatt 17: BW 20 Grabenackerweg Blatt 18: BW 21 GV Böttingen - Dornstadt Blatt 19: BW 22 Landesstraße L1239 | | |

**Gesamtinhaltsverzeichnis der Planfeststellungsunterlagen
sechsstreifiger Ausbau BAB A 8 Karlsruhe - München, Streckenabschnitt Hohenstadt - Ulm-West**

| Ordner | Anl. Nr. Bezeichnung | Maßstab | Blatt |
|---|--|---------|-------|
| BAB Band 5 | <p>Blatt 20A: BW 23 Riedäckerweg Blatt 21: BW 24 Wiesenbergweg Blatt 22: BW 25 GV Lehr - Dornstadt Blatt 23: BW 27 Eiselauer Weg Blatt 24: BW 28 DB Ulm-Stuttgart</p> <p style="text-align: right;">1:500/50</p> | | |
| | <p>9 GEOLOGIE / HYDROGEOLOGIE</p> <p>10 INGENIEURBAUWERKE (nur zur Information) 10.1B Verzeichnis der Brücken und Ingenieurbauwerke 10.2 Bauwerksskizzen (ausgewählte Bauwerke) 1-5</p> <p>Blatt 1A: BW 10a Wanneweg Blatt 2A: BW 11 Landesstraße L1234 Blatt 3: BW 12a Grünbrücke Blatt 4: BW 18 BU Kuhbergweg Blatt 5A: BW 19 Kreisstraße K7404</p> | | |
| BAB Band 6 | 11 ERGEBNISSE IMMISSIONSTECHNISCHER UNTERSUCHUNGEN | | |
| | 11.1 Ergebnisse schalltechnischer Berechnungen zum Ausbau der A 8 | | |
| | 11.1.1B Erläuterungsbericht | | |
| | 11.1.2 Schallimmissionspläne | | |
| | 11.1.2.1 Tag und Nacht 1:10.000 | | 1-4 |
| | Blatt 1B: Bau-km 18+478 bis 22+300 | | |
| | Blatt 2B: Bau-km 22+300 bis 27+880 | | |
| | Blatt 3B: Bau-km 27+880 bis 33+630 | | |
| | Blatt 4B: Bau-km 33+630 bis 41+111 | | |
| | Blatt 5A: Bau-km 36+100 bis 38+500 (<i>entfällt</i>) 1:2.500 | | 5 |
| | Blatt 6: Bau-km 38+500 bis 41+111 (<i>entfällt</i>) 1:2.500 | | 6 |
| | Blatt 7B: Widderstall 1:1000 | | 7 |
| | Blatt 8B: Temmenhausen 1:1000 | | 8 |
| Blatt 9B: Böttingen/Bollingen 1:1000 | | 9 | |
| Blatt 10B: Dornstadt "Am Böttinger Weg" 1:1000 | | 10 | |
| Blatt 11B: Dornstadt "Im Gries" 1:1000 | | 11 | |
| Blatt 12B: GE-Gebiet Dornstadt 1:1000 | | 12 | |
| 11.1.2.2 Nacht (<i>entfällt</i>) 1:10.000 | | 1-4 | |
| Blatt 1: Bau-km 18+478 bis 22+300 (<i>entfällt</i>) | | | |
| Blatt 2: Bau-km 22+300 bis 27+880 (<i>entfällt</i>) | | | |
| Blatt 3: Bau-km 27+880 bis 33+630 (<i>entfällt</i>) | | | |
| Blatt 4A: Bau-km 33+630 bis 41+111 (<i>entfällt</i>) | | | |
| Blatt 5A: Bau-km 36+100 bis 38+500 (<i>entfällt</i>) 1:2.500 | | 5 | |
| Blatt 6: Bau-km 38+500 bis 41+111 (<i>entfällt</i>) 1:2.500 | | 6 | |
| 11.1.3B Ergebnistabelle | | | |
| 11.2 Ergebnisse Luftschadstoffberechnung nach MLuS 2005 zum Ausbau der A 8 | | | |
| 11.2.1 Erläuterungsbericht | | | |
| 11.2.2 Prognosezeitpunkt 2015 | | | |
| 11.2.3 Prognosezeitpunkt 2020 | | | |
| BAB Band 7 NBS Band 22 | 11.3 Schall- und Erschütterungstechnische Untersuchung zu den Einwirkungen aus dem Baustellenbetrieb (nur zur Information) | | |
| | 11.3.1 Schallimmissionspläne | | |
| | 11.3.1.1 Tag 1:10.000 | | 1-4 |
| | Blatt 1: Bau-km 18+478 bis 22+300 | | |

Gesamtinhaltsverzeichnis der Planfeststellungsunterlagen
sechsstreifiger Ausbau BAB A 8 Karlsruhe - München, Streckenabschnitt Hohenstadt - Ulm-West

| Ordner | Anl. Nr. | Bezeichnung | Maßstab | Blatt | |
|-----------------------------------|----------------------------------|---|---|-------|--|
| BAB Band 7 NBS Band 22 | | Blatt 2: Bau-km 22+300 bis 27+880 Blatt 3: Bau-km 27+880 bis 33+630 Blatt 4A: Bau-km 33+630 bis 41+111 | | | |
| | 11.3.1.2 | Nacht Blatt 1: Bau-km 18+478 bis 22+300 Blatt 2: Bau-km 22+300 bis 27+880 Blatt 3: Bau-km 27+880 bis 33+630 Blatt 4A: Bau-km 33+630 bis 41+111 | 1:10.000 | 1-4 | |
| BAB Band 8 NBS Band 23 | 11.4B | Gesamtlärbetrachtung (nur zur Information) | | | |
| | 11.4.1 | Schallimmissionspläne Prognose-Nullfall mit 4-streifiger BAB A 8 | | | |
| | 11.4.1.1 | Tag Blatt 1: Bau-km 18+478 bis 22+300 Blatt 2: Bau-km 22+300 bis 27+880 Blatt 3: Bau-km 27+880 bis 33+630 Blatt 4A: Bau-km 33+630 bis 41+111 | 1:10.000 | 1-4 | |
| | 11.4.1.2 | Nacht Blatt 1: Bau-km 18+478 bis 22+300 Blatt 2: Bau-km 22+300 bis 27+880 Blatt 3: Bau-km 27+880 bis 33+630 Blatt 4A: Bau-km 33+630 bis 41+111 | 1:10.000 | 1-4 | |
| | 11.4.2 | Schallimmissionspläne Prognose-Planfall mit Neubaustrecke und 6-streifiger BAB A 8 | | | |
| | 11.4.2.1 | Tag Blatt 1B: Bau-km 18+478 bis 22+300 Blatt 2B: Bau-km 22+300 bis 27+880 Blatt 3B: Bau-km 27+880 bis 33+630 Blatt 4B: Bau-km 33+630 bis 41+111 | 1:10.000 | 1-4 | |
| | 11.4.2.2 | Nacht Blatt 1B: Bau-km 18+478 bis 22+300 Blatt 2B: Bau-km 22+300 bis 27+880 Blatt 3B: Bau-km 27+880 bis 33+630 Blatt 4B: Bau-km 33+630 bis 41+111 | 1:10.000 | 1-4 | |
| | 11.4.3 | Differenzlärnkarten Prognose-Planfall abzüglich Prognose-Nullfall | | | |
| | 11.4.3.1 | Tag Blatt 1B: Bau-km 18+478 bis 22+300 Blatt 2B: Bau-km 22+300 bis 27+880 Blatt 3B: Bau-km 27+880 bis 33+630 Blatt 4B: Bau-km 33+630 bis 41+111 | 1:10.000 | 1-4 | |
| | 11.4.3.2 | Nacht Blatt 1B: Bau-km 18+478 bis 22+300 Blatt 2B: Bau-km 22+300 bis 27+880 Blatt 3B: Bau-km 27+880 bis 33+630 Blatt 4B: Bau-km 33+630 bis 41+111 | 1:10.000 | 1-4 | |
| | BAB Band 9 NBS Band 14 | 12 | LANDSCHAFTSPFLEGERISCHER BEGLEITPLAN | | |
| | | 12.0 | Landschaftspflegerischer Begleitplan (LBP) | | |
| 12.0.1B | | Allgemeiner Teil | | | |
| 12.0.2C | | Erläuterungsbericht Landschaftspflegerischer Begleitplan NBS | | | |
| BAB Band 10 NBS Band 15 | 12.0.3C | Erläuterungsbericht Landschaftspflegerischer Begleitplan BAB | | | |

Gesamtinhaltsverzeichnis der Planfeststellungsunterlagen
sechsstreifiger Ausbau BAB A 8 Karlsruhe - München, Streckenabschnitt Hohenstadt - Ulm-West

| Ordner | Anl. Nr. Bezeichnung | Maßstab | Blatt |
|-----------------------------------|---|---------|-------|
| BAB Band 11 NBS Band 16 | 12.0.4 Pläne Landschaft, Erholung, Kulturgüter (nur zur Information) 12.0.4.1 Bestandsplan Blatt 1: NBS-km 53,80 (PFA-Grenze) - 54,86 Blatt 2: NBS-km 54,86 - 58,92; BAB Bau-km 18+478 (PFA-Grenze) - 22+226 Blatt 3: NBS-km 58,92 - 62,83; BAB Bau-km 22+226 - 26+137 Blatt 4: NBS-km 62,83 - 65,78; BAB Bau-km 26+137 - 29+132 Blatt 5: Auffüllung Senke Hüttentäle Blatt 6: NBS-km 65,78 - 69,74; BAB Bau-km km 29+132 - 33+100 Blatt 7: NBS-km 69,74 - 73,67; BAB Bau-km 33+100 - 37+023 Blatt 8: NBS-km 73,67 - 75,250 (PFA-Grenze); BAB Bau-km 37+023 - 40+300 Blatt 9: BAB Bau-km 39+390 - 41+111 (PFA-Grenze) | 1:5.000 | 1-9 |
| | 12.0.4.2 Bewertung und Konflikte Blatt 1A: NBS-km 53,80 (PFA-Grenze) - 54,86 Blatt 2A: NBS-km 54,86 - 58,92; BAB Bau-km 18+478 (PFA-Grenze) - 22+226 Blatt 3A: NBS-km 58,92 - 62,83; BAB Bau-km 22+226 - 26+137 Blatt 4B: NBS-km 62,83 - 65,78; BAB Bau-km 26+137 - 29+132 Blatt 5A: Auffüllung Senke Hüttentäle Blatt 6B: NBS-km 65,78 - 69,74; BAB Bau-km 29+132 - 33+100 Blatt 7B: NBS-km 69,74 - 73,67; BAB Bau-km 33+100 - 37+023 Blatt 8B: NBS-km 73,67 - 75,250 (PFA-Grenze); BAB Bau-km 37+023 - 40+300 Blatt 9A: BAB Bau-km 39+390 - 41+111 (PFA-Grenze) | 1:5.000 | 1-9 |
| BAB Band 12 NBS Band 17 | 12.0.5 Pläne Tiere und Pflanzen (nur zur Information) 12.0.5.1 Bestandsplan Blatt 1: NBS-km 53,80 (PFA-Grenze) - 54,86 Blatt 2: NBS-km 54,86 - 58,92; BAB Bau-km 18+478 (PFA-Grenze) - 22+226 Blatt 3: NBS-km 58,92 - 62,83; BAB Bau-km 22+226 - 26+137 Blatt 4A: NBS-km 62,83 - 65,78; BAB Bau-km 26+137 - 29+132 Blatt 5A: Auffüllung Senke Hüttentäle Blatt 6A: NBS-km 65,78 - 69,74; BAB Bau-km 29+132 - 33+100 Blatt 7: NBS-km 69,74 - 73,67; BAB Bau-km 33+100 - 37+023 Blatt 8: NBS-km 73,67 - 75,250 (PFA-Grenze); BAB Bau-km 37+023 - 40+300 Blatt 9: BAB Bau-km 39+390 - 41+111 (PFA-Grenze) | 1:5.000 | 1-9 |
| BAB Band 12 NBS Band 17 | 12.0.5.2 Bewertung und Konflikte Blatt 1A: NBS-km 53,80 (PFA-Grenze) - 54,86 Blatt 2A: NBS-km 54,86 - 58,92; BAB Bau-km 18+478 (PFA-Grenze) - 22+226 | 1:5.000 | 1-9 |

**Gesamtinhaltsverzeichnis der Planfeststellungsunterlagen
sechsstreifiger Ausbau BAB A 8 Karlsruhe - München, Streckenabschnitt Hohenstadt - Ulm-West**

| Ordner | Anl. Nr. | Bezeichnung | Maßstab | Blatt |
|---------------------------------------|--------------------|---|---------|-------|
| BAB Band 12 NBS Band 17 | | Blatt 3A: NBS-km 58,92 - 62,83; BAB Bau-km 22+226 - 26+137 Blatt 4B: NBS-km 62,83 - 65,78; BAB Bau-km 26+137 - 29+132 Blatt 5A: Auffüllung Senke Hüttentäle Blatt 6B: NBS-km 65,78 - 69,74; BAB Bau-km 29+132 - 33+100 Blatt 7B: NBS-km 69,74 - 73,67; BAB Bau-km 33+100 - 37+023 Blatt 8B: NBS-km 73,67 - 75,250 (PFA-Grenze); BAB Bau-km 37+023 - 40+300 Blatt 9A: BAB Bau-km 39+390 - 41+111 (PFA-Grenze) | | |
| BAB Band 13 NBS Band 18 | 12.0.6 12.0.6.1 | Pläne Boden (nur zur Information) Bestandsplan Blatt 1: NBS-km 53,80 (PFA-Grenze) - 54,86 Blatt 2: NBS-km 54,86 - 58,92; BAB Bau-km 18+478 (PFA-Grenze) - 22+226 Blatt 3: NBS-km 58,92 - 62,83; BAB Bau-km 22+226 - 26+137 Blatt 4A: NBS-km 62,83 - 65,78; BAB Bau-km 26+137 - 29+132 Blatt 5A: Auffüllung Senke Hüttentäle Blatt 6A: NBS-km 65,78 - 69,74; BAB Bau-km 29+132 - 33+100 Blatt 7: NBS-km 69,74 - 73,67; BAB Bau-km 33+100 - 37+023 Blatt 8: NBS-km 73,67 - 75,250 (PFA-Grenze); BAB Bau-km 37+023 - 40+300 Blatt 9: BAB Bau-km 39+390 - 41+111 (PFA-Grenze) | 1:5.000 | 1-9 |
| | 12.0.6.2 | Bewertung und Konflikt Blatt 1A: NBS-km 53,80 (PFA-Grenze) - 54,86 Blatt 2A: NBS-km 54,86 - 58,92; BAB Bau-km 18+478 (PFA-Grenze) - 22+226 Blatt 3A: NBS-km 58,92 - 62,83; BAB Bau-km 22+226 - 26+137 Blatt 4B: NBS-km 62,83 - 65,78; BAB Bau-km 26+137 - 29+132 Blatt 5A: Auffüllung Senke Hüttentäle Blatt 6B: NBS-km 65,78 - 69,74; BAB Bau-km 29+132 - 33+100 Blatt 7B: NBS-km 69,74 - 73,67; BAB Bau-km 33+100 - 37+023 Blatt 8B: NBS-km 73,67 - 75,250 (PFA-Grenze); BAB Bau-km 37+023 - 40+300 Blatt 9A: BAB Bau-km 39+390 - 41+111 (PFA-Grenze) | 1:5.000 | 1-9 |
| BAB Band 14 NBS Band 19 | 12.0.7 12.0.7.1 | Pläne Klima/Luft, Wasser (nur zur Information) Bestandsplan Blatt 1: NBS-km 53,80 (PFA-Grenze) - 54,86 Blatt 2: NBS-km 54,86 - 58,92; BAB Bau-km 18+478 (PFA-Grenze) - 22+226 Blatt 3: NBS-km 58,92 - 62,83; BAB Bau-km 22+226 - 26+137 Blatt 4: NBS-km 62,83 - 65,78; BAB Bau-km 26+137 - 29+132 Blatt 5: Auffüllung Senke Hüttentäle | 1:5.000 | 1-9 |

**Gesamtinhaltsverzeichnis der Planfeststellungsunterlagen
sechsstreifiger Ausbau BAB A 8 Karlsruhe - München, Streckenabschnitt Hohenstadt - Ulm-West**

| Ordner | Anl. Nr. Bezeichnung | Maßstab | Blatt |
|-----------------------------------|---|---------|-------|
| BAB Band 20 NBS Band 10 | Blatt 6A: NBS-km 57,665 ... 58,741 / BAB Bau-km 20+989.634 - 22+055.504 Blatt 7A: NBS-km 58,741 ... 59,822 / BAB Bau-km 22+055.504 - 23+125.366 Blatt 8B: NBS-km 59,822 ... 60,733 / BAB Bau-km 23+125.366 - 24+031.005 Blatt 9B: NBS-km 60,733 ... 61,618 / BAB Bau-km 24+031.005 - 24+914.575 Blatt 10A: NBS-km 61,618 ... 62,677 / BAB Bau-km 24+914.575 - 25+981.851 Blatt 11A: NBS-km 62,677 ... 63,550 / BAB Bau-km 25+981.851 - 26+862.374 Blatt 12B: NBS-km 63,550 ... 64,566 / BAB Bau-km 26+862.374 - 27+910.469 | | |
| BAB Band 21 NBS Band 11 | Blatt 13B: NBS-km 64,566 ... 65,557 / BAB Bau-km 27+910.469 - 28+935.922 Blatt 14B: NBS-km 65,557 ... 66,591 / BAB Bau-km 28+932.602 - 29+972.459 Blatt 15B: NBS-km 66,591 ... 67,453 / BAB Bau-km 29+972.459 - 30+819.966 Blatt 16B: NBS-km 67,453 ... 68,530 / BAB Bau-km 30+819.966 - 31+887.229 Blatt 17B: NBS-km 68,530 ... 69,646 / BAB Bau-km 31+887.229 - 32+999.337 Blatt 18A: NBS-km 69,640 ... 70,876 / BAB Bau-km 32+999.337 - 34+107.358 Blatt 19B: NBS-km 70,758 ... 71,877 / BAB Bau-km 34+107.358 - 35+224.285 Blatt 20B: NBS-km 71,877 ... 72,998 / BAB Bau-km 35+224.285 - 36+356.840 Blatt 21B: NBS-km 72,998 ... 74,099 / BAB Bau-km 36+346.840 - 37+446.326 Blatt 22B: NBS-km 74,099 ... 75,217 / BAB Bau-km 37+446.326 - 38+535.879 Blatt 23A: NBS-km 75,217 ... 75,250 / BAB Bau-km 38+535.879 - 39+616.372 Blatt 24A: BAB Bau-km 39+616.372 - 40+600.000 Blatt 25A: BAB Bau-km 40+600.000 - 41+111.000 | | |
| BAB Band 22 NBS Band 12 | 14.4 Grunderwerbspläne Blatt 1A: NBS-km 53,80 (PFA-Grenze) - 56,14 / BAB Bau-km 17+365 - 19+458 Blatt 2 : NBS-km 56,14 - 58,78 / BAB Bau-km 19+458 - 22+092 (bleibt frei) Blatt 3B: NBS-km 58,78 - 61,41 / BAB Bau-km 22+092 - 24+715 Blatt 4A: NBS-km 61,41 - 62,90 / BAB Bau-km 24+715 - 26+138 Blatt 5B: NBS-km 62,90 - 65,14 / BAB Bau-km 26+138 - 28+488 Blatt 6B: Nellingen "Bei den Nußhecken" Blatt 7B: NBS-km 65,14 - 68,00 / BAB Bau-km 28+488 - 31+100 Blatt 8B: NBS-km 68,00 - 69,95 / BAB Bau-km 31+100 - 33+290 Blatt 9B: NBS-km 69,95 - 72,68 / BAB Bau-km 33+290 - 36+030 Blatt 10B: Hetzenfeld Blatt 11: NBS-km 72,68 - PFA-Grenze / BAB Bau-km 36+030 - 38+620 (bleibt frei) Blatt 12A: BAB Bau-km 38+620 - PFA-Grenze (bleibt frei) Blatt 13: Rückbau K7324 Blatt 14: Laimerhart | 1:2.500 | 1-14 |

**Gesamtinhaltsverzeichnis der Planfeststellungsunterlagen
sechsstreifiger Ausbau BAB A 8 Karlsruhe - München, Streckenabschnitt Hohenstadt - Ulm-West**


| Ordner | Anl. Nr. | Bezeichnung | Maßstab | Blatt |
|-----------------------------------|-----------|---|---|-------|
| BAB Band 22 NBS Band 12 | | Blatt 15B: Dellmannsheim Blatt 16B: Laichingen "Zirnenwiese" Blatt 17B: Temmenhausen "Ameisenbühl" <i>Blatt 18A: bleibt frei</i> Blatt 19B: Temmenhausen "Vor dem Eichert" Blatt 20A: Wippingen "Beurer Berg" Blatt 21B: Luizhausen „Weiler“ Blatt 22B: Bollingen "Hungerbreite" Blatt 23B: Stephansweite Blatt 24B: Bermaringen „Birkenmahd“ Blatt 25B: Hofstett-Emerbuch „Rot“ Blatt 26B: Hofstett-Emerbuch „Kirchenhäule“ | | |
| BAB Band 23 | 15 | SONSTIGE UNTERLAGEN | | |
| | 15.1B | Bauwerksverzeichnis | | |
| | 15.2 | charakteristische Querprofile Blatt 1: (bleibt frei, nur NBS) Blatt 2: 18+857.420 Blatt 3: 22+116.660 Blatt 4: 23+056.550 Blatt 5A: 25+473.210 Blatt 6: 26+469.215 Blatt 7: 27+624.340 Blatt 8: 28+260.680 Blatt 9: 28+975.170 Blatt 10: 30+673.810 Blatt 11: 31+453.070 Blatt 12: 32+853.060 Blatt 13: 34+491.410 Blatt 14: 35+351.410 Blatt 15: 36+051.540 Blatt 16B: 37+251.220 Blatt 17: 38+751.160 Blatt 18A: 40+751.810 | 1:200 | 2-18 |
| | 16 | BAULOGISTIK | | |
| | 16.1 | Erläuterungsbericht | | |
| | 16.2 | Lagepläne zur Verkehrsführung während der Bauzeit Blatt 1: 1. Bauabschnitt Blatt 1.1: 1. Bauabschnitt Bereich AS Ulm-West Blatt 2: 2. Bauabschnitt Blatt 3: 3. Bauabschnitt Blatt 4: 4. Bauabschnitt | 1:10.000/1.000 1:2.500 1:10.000/1.000 1:10.000/1.000 1:10.000/1.000 | 1-5 |

12.5.1 / 12.0.5.1
NBS / BAB

gemeinsame PLANFESTSTELLUNG NBS / BAB

NBS: PFA 2.3 Albhochfläche, im Bereich der
Gemeinden Laichingen - Dornstadt

BAB: A8 Karlsruhe - München
Streckenabschnitt Hohenstadt - Ulm-West



**Ausbau- und
Neubaustrecke
Stuttgart - Augsburg**



Bereich Wendlingen - Ulm

Geographische Codierung

| | | | | |
|-----|-------------|--------------|---|---|
| 2.3 | 0 | 1 | 0 | 1 |
| PFA | Baumbchnitt | Blattschnitt | | |

Blattschnittcodierung

| | | | | | | | | |
|----------------|---|---|---|--------|---|---|---|---|
| 4 | 8 | 1 | 3 | L | C | - | 6 | 1 |
| Streckennummer | | | | Bezirk | | | | |

Organisatorische Codierung

| | | | | | | | | | | |
|-------|-------------|---|---|---|--------|-------|------------|-------|---|---|
| P | U | a | i | - | U | K | E | 1 | 0 | 0 |
| Phase | Planzalchen | | | | Gewerk | Ebene | Planinhalt | Index | | |

Auftraggeber

DB ProjektBau GmbH

Niederfassung Götwest
Projekzentrum Stuttgart
Mönchstraße 29
70181 Stuttgart
Tel. 07 11 / 2092 - 7700
Fax. 07 11 / 2092 - 7730

Planer - bearbeitet im Auftrag der

DB ProjektBau GmbH

ARGE BAADER-BOSCH

Weissenburger Straße 19
D-81710 Gunzenhausen
Tel. 09831 / 81 93 - 0
Fax 09831 / 81 93 - 11

Aufgestellt:

ARGE BAADER-BOSCH

[Signature]
Gunzenhausen, den 09.09.2005

Straßenbauverwaltung Baden-Württemberg Regierungspräsidium Tübingen

Straße: **A8 Karlsruhe - München**
Streckenabschnitt: **Hohenstadt - Ulm-West**



Abt. 4 - Straßenwesen und Verkehr -
Ref. 44 - Planung

Entwurf:

ARGE BAADER-BOSCH

D-81710 Gunzenhausen - Weissenburger Straße 19
Tel. 09831/81 93-0 - Fax. 09831/81 93-11

[Signature]
Gunzenhausen, den 09.09.05

NSI - SAP - PS - PSP - Element

| | | | | | |
|------|-----|---------|------|------|----|
| V.24 | 20. | A0008_. | A08. | 117. | 03 |
|------|-----|---------|------|------|----|

PROJIS - Nummer

Straßenplan Nr.

| Land | Jahr | laufende Nummer | VKE | Vertrag | Straßenplan Nr. | | | | | | | | | | |
|------|------|-----------------|-----|---------|-----------------|---|---|---|---|---|---|--|--|--|--|
| 0 | 8 | 9 | 1 | 0 | 5 | 0 | 2 | 0 | 0 | 0 | 1 | | | | |

von Netzknoten

nach Netzknoten

Station

| | | | | | | | | | | | | | | | | | | | | |
|----------------|---|---|---|---|---|---|---|--|---|---|---|---|---|---|---|--|---|---|---|---|
| Anfangsstation | 7 | 4 | 2 | 3 | 0 | 3 | 0 | | 7 | 4 | 2 | 4 | 0 | 2 | 7 | | 4 | 9 | 7 | 8 |
| Endstation | 7 | 5 | 2 | 5 | 0 | 5 | 1 | | 7 | 5 | 2 | 6 | 0 | 0 | 8 | | 1 | 0 | 3 | 7 |

Tiere und Pflanzen Bestandsplan

BAB Bau-km ----- - km -----
NBS km 53,80 (PFA-Grenze) - km 54,86

"Urheberschutz" - Alle Rechte bei der DBProjektBau GmbH
und der Straßenbauverwaltung Baden-Württemberg

| | | |
|------------|-------|-----------|
| | Datum | Name |
| Gezeichnet | 09/05 | Web |
| Bearbeiter | 09/05 | Ko / Schh |

Maßstab **1:5000**

Freigabe

DB ProjektBau GmbH

RP Tübingen REF 44

[Signature] *[Signature]*
Stuttgart, den 23.09.2005 Tübingen, den 23.09.2005

Ersatz für Plan-Nr.

Phase Index

Ersetzt durch
Plan-Nr.

Anlage Planfeststellungsunterlagen


Anlage **DB 12.5.1**
Blatt 1 von 9

Anlage **BAB 12.0.5.1**
Blatt 1 von 9

gemeinsame PLANFESTSTELLUNG NBS / BAB

NBS: PFA 2.3 Althochfläche, im Bereich der
Gemeinden Laichingen - Dornstadt

BAB: A8 Karlsruhe - München
Streckenabschnitt Hohenstadt - Ulm-West



**Ausbau- und
Neubaustrecke
Stuttgart - Augsburg**



Bereich Wendlingen - Ulm

Geographische Codierung

| | | | | | |
|-----|--------------|--------------|---|---|---|
| 2 | 3 | 0 | 1 | 0 | 2 |
| PFA | Baubeschnitt | Blattschnitt | | | |

Blattschnittcodierung

| | | | | | | | | |
|--------------|---|---|--------|---|---|---|---|---|
| 4 | 8 | 1 | 3 | L | G | - | 6 | 0 |
| Strecknummer | | | Bezirk | | | | | |

Organisatorische Codierung

| | | | | | | | | | | |
|-------|-------------|---|---|---|--------|-------|------------|-------|---|---|
| P | U | a | i | - | U | K | E | 1 | 0 | 0 |
| Phase | Planzeichen | | | | Gewerk | Ebene | Planinhalt | Index | | |

Auftraggeber

DB ProjektBau GmbH

Niederlassung Südwest
Projektzentrum Stuttgart
Mönchstraße 29
70191 Stuttgart
Tel. 07 11 / 2092 - 7700
Fax. 07 11 / 2092 - 7730

Planer - bearbeitet im Auftrag der

DB ProjektBau GmbH

ARGE BAADER-BOSCH

Weißburger Straße 19
D-91710 Gunzenhausen
Tel. 09831 / 61 93 - 0
Fax 09831 / 61 93 - 11

Aufgestellt:

ARGE BAADER-BOSCH

[Signature]
Gunzenhausen, den 09.09.2005

Straßenbauverwaltung Baden-Württemberg Regierungspräsidium Tübingen

Straße: **A8 Karlsruhe - München**
Streckenabschnitt: **Hohenstadt - Ulm-West**



Abt. 4 - Straßenwesen und Verkehr -
Ref. 44 - Planung

Entwurf:

ARGE BAADER-BOSCH

D-91710 Gunzenhausen - Weißburger Straße 19
Tel. 09831/61 93-0 - Fax. 09831/61 93-11

[Signature]
Gunzenhausen, den 09.09.05

NSI - SAP - PS - PSP - Element

| | | | | | |
|------|-----|--------|------|------|----|
| V.24 | 20. | A0008_ | A08. | 117. | 03 |
|------|-----|--------|------|------|----|

PROJIS - Nummer

| Land | Jahr | laufende Nummer | VKE | Vertrag | Straßenplan Nr. | | | | | | | | | | | | |
|------|------|-----------------|-----|---------|-----------------|---|---|---|---|---|---|--|--|--|--|--|--|
| 0 | 8 | 9 | 1 | 0 | 5 | 0 | 2 | 0 | 0 | 0 | 1 | | | | | | |


| | | | | | | | | | | | | | | | | | | |
|----------------|----------------|---|---|---|---|---|-----------------|---|---|---|---|---|---------|---|---|---|---|---|
| | von Netzknoten | | | | | | nach Netzknoten | | | | | | Station | | | | | |
| Anfangsstation | 7 | 4 | 2 | 3 | 0 | 3 | 0 | 7 | 4 | 2 | 4 | 0 | 2 | 7 | 4 | 9 | 7 | 8 |
| Endstation | 7 | 5 | 2 | 5 | 0 | 5 | 1 | 7 | 5 | 2 | 6 | 0 | 0 | 8 | 1 | 0 | 3 | 7 |

Tiere und Pflanzen Bestandsplan

BAB Bau-km 18+478 (PFA-Grenze) - km 22+226
NBS km 54,86 - km 58,92

"Urheberschutz" - Alle Rechte bei der DBProjektBau GmbH
und der Straßenbauverwaltung Baden-Württemberg

| | | |
|------------------------------------|------------------------------|----------------------|
| | Datum | Name |
| Gezeichnet | 09/05 | Web |
| Bearbeiter | 09/05 | Ko / Schh |
| Maßstab 1:5000 | | |
| Freigabe | | |
| DB ProjektBau GmbH | RP Tübingen REF 44 126-02 | |
| <i>[Signature]</i> | <i>[Signature]</i> | |
| Stuttgart, den 23.09.2005 | Tübingen, den 23.09.2005 | |
| Ersatz für Plan-Nr. | <input type="text"/> | <input type="text"/> |
| Ersetzt durch | Phase | Index |
| Plan-Nr. | <input type="text"/> | <input type="text"/> |
| Anlage Planfeststellungsunterlagen | | |
| Anlage | DB | 12.5.1 |
| Blatt | 2 | von 9 |
| Anlage | BAB | 12.0.5.1 |
| Blatt | 2 | von 9 |



**Ausbau- und
Neubaustrecke
Stuttgart - Augsburg**



Bereich Wendlingen - Ulm

Geographische Codierung

| | | | | |
|-----|-----------------|--------------|---|---|
| 2.3 | 0 | 1 | 0 | 3 |
| PFA | Baumbezeichnung | Blattschnitt | | |

Blattschnittcodierung

| | | | | | | | | |
|----------------|---|---|---|--------|---|---|---|---|
| 4 | 8 | 1 | 3 | L | M | - | 6 | 0 |
| Streckennummer | | | | Bezirk | | | | |

Organisatorische Codierung

| | | | | | | | | | | |
|-------|-------------|---|---|---|--------|-------|------------|-------|---|---|
| P | U | a | i | - | U | K | E | 1 | 0 | 0 |
| Phase | Planzeichen | | | | Gewerk | Ebene | Planinhalt | Index | | |

Auftraggeber

DB ProjektBau GmbH

Niederlassung Südwest
Projektzentrum Stuttgart
Mönchstraße 29
70191 Stuttgart
Tel. 07 11 / 2092 - 7700
Fax. 07 11 / 2092 - 7730

Planer - bearbeitet im Auftrag der
DB ProjektBau GmbH

ARGE BAADER-BOSCH

Weissenburger Straße 19
D-91710 Gunzenhausen
Tel. 09831 / 61 93 - 0
Fax 09831 / 61 93 - 11

Aufgestellt:

ARGE BAADER-BOSCH

Gunzenhausen, den 09.09.2005

**Straßenbauverwaltung Baden-Württemberg
Regierungspräsidium Tübingen**

Straße: **A8 Karlsruhe - München**
Streckenabschnitt **Hohenstadt - Ulm-West**



Abt. 4 - Straßenwesen und Verkehr -
Ref. 44 - Planung

Entwurf:

ARGE BAADER-BOSCH

D-91710 Gunzenhausen - Weissenburger Straße 19
Tel. 09831/61 93-0 - Fax. 09831/61 93-11

Gunzenhausen, den 09.09.05

NSI - SAP - PS - PSP - Element

| | | | | | |
|------|-----|-------|------|------|----|
| V.24 | 20. | A0008 | A08. | 117. | 03 |
|------|-----|-------|------|------|----|

PROJIS - Nummer

| | | | | |
|------|------|-----------------|-----|---------|
| Land | Jahr | laufende Nummer | VKE | Vertrag |
| 0 | 8 | 9 | 1 | 0 |
| 0 | 5 | 0 | 2 | 0 |
| 0 | 0 | 0 | 1 | |

Straßenplan Nr.

| | | | | |
|--|--|--|--|--|
| | | | | |
|--|--|--|--|--|

| | | | | | | | | | | | | | | | | | | |
|----------------|----------------|---|---|---|-----------------|---|---|---|---------|---|---|---|---|---|---|---|---|---|
| | von Netzknoten | | | | nach Netzknoten | | | | Station | | | | | | | | | |
| Anfangsstation | 7 | 4 | 2 | 3 | 0 | 3 | 0 | 7 | 4 | 2 | 4 | 0 | 2 | 7 | 4 | 9 | 7 | 8 |
| Endstation | 7 | 5 | 2 | 5 | 0 | 5 | 1 | 7 | 5 | 2 | 6 | 0 | 0 | 8 | 1 | 0 | 3 | 7 |

**Tiere und Pflanzen
Bestandsplan**

BAB Bau-km 22+226 - km 26+137
NBS km 58,92 - km 62,83

"Urheberschutz" - Alle Rechte bei der DBProjektBau GmbH
und der Straßenbauverwaltung Baden-Württemberg

| | | |
|------------|-------|-----------|
| | Datum | Name |
| Gezeichnet | 09/05 | Web |
| Bearbeiter | 09/05 | Ko / Schh |

Maßstab **1:5000**

Freigabe

DB ProjektBau GmbH

RP Tübingen REF 44

i.V. Kaspar

186 - 03

Stuttgart, den 23.09.2005

Tübingen, den 23.09.2005

| | | |
|---------------------|-------|-------|
| Ersatz für Plan-Nr. | | |
| Ersetzt durch | Phase | Index |
| Plan-Nr. | | |


Anlage Planfeststellungsunterlagen

| | | |
|--------|-----|----------|
| Anlage | DB | 12.5.1 |
| Blatt | 3 | von 9 |
| Anlage | BAB | 12.0.5.1 |
| Blatt | 3 | von 9 |

gemeinsame PLANFESTSTELLUNG NBS / BAB

NBS: PFA 2.3 Althochfläche, im Bereich der
Gemeinden Laichingen - Dornstadt

BAB: A8 Karlsruhe - München
Streckenabschnitt Hohenstadt - Ulm-West



**Ausbau- und
Neubaustrecke
Stuttgart - Augsburg**



Bereich Wendlingen - Ulm

| Geographische Codierung | | | | Blattschnittcodierung | | | | | | Organisatorische Codierung | | | | | | | | | | | | | | |
|-------------------------|-------------|--------------|----------------|-----------------------|---|--------|---|---|-------|----------------------------|---|---|--------|-------|----------|-------|---|---|---|---|---|---|---|---|
| 2.3 | 0 | 1 | 0 | 5 | 4 | 8 | 1 | 3 | C | A | C | 1 | 2 | P | U | a | i | - | U | K | E | 1 | 0 | 0 |
| PFA | Beabschnitt | Blattschnitt | Streckennummer | | | Bezirk | | | Phase | Planzeichen | | | Gewerk | Ebene | Planhalt | Index | | | | | | | | |

| | | | |
|--|--|---|--|
| Auftraggeber DB ProjektBau GmbH Niederlassung Südwest Projektzentrum Stuttgart Mönchstraße 28 70181 Stuttgart Tel. 07 11 / 2092 - 7700 Fax. 07 11 / 2092 - 7730 | Ersetzt: Anlage DB 12.5.1 Blatt 5 von 9 Anlage BAB 12.0.5.1 Blatt 5 von 9 | Planer - bearbeitet im Auftrag der DB ProjektBau GmbH ARGE BAADER-BOSCH Weißenburger Straße 19 D-91710 Gunzenhausen Tel. 09831 / 81 93 - 0 Fax 09831 / 81 93 - 11 | Aufgestellt: ARGE BAADER-BOSCH Gunzenhausen, den 10.10.2006 |
|--|--|---|--|

Straßenbauverwaltung Baden-Württemberg Regierungspräsidium Tübingen

Straße: A8 Karlsruhe - München
Streckenabschnitt: Hohenstadt - Ulm-West



Abt. 4 - Straßenwesen und Verkehr -
Ref. 44 - Planung

Entwurf:
ARGE BAADER-BOSCH
 D-91710 Gunzenhausen - Weißenburger Straße 19
 Tel. 09831/81 93-0 - Fax. 09831/81 93-11

 Gunzenhausen, den 10.10.2006

| NSI - SAP - PS - PSP - Element | | | | | |
|--------------------------------|-----|--------|------|------|----|
| V.24 | 20. | A0008_ | A08. | 117. | 03 |

| PROJIS - Nummer | | | | | Straßenplan Nr. | | | |
|-----------------|------|-----------------|-----|---------|-----------------|--|--|--|
| Land | Jahr | laufende Nummer | VKE | Vertrag | | | | |
| 08 | 91 | 0502 | 00 | 01 | | | | |

| | | | |
|----------------|----------------|-----------------|---------|
| | von Netzknoten | nach Netzknoten | Station |
| Anfangsstation | 7423030 | 7424027 | 4978 |
| Endstation | 7525051 | 7526008 | 1037 |

| | | | |
|--|------------|-------|-----------|
| Tiere und Pflanzen Bestandsplan Auffüllung Senke Hütentäle | Datum | Name | |
| | Gezeichnet | 09/05 | Web |
| | Bearbeiter | 09/05 | Ko / Schh |
| Maßstab 1:5000 | | | |

| | | |
|---|---|---|
| Urheberschutz - Alle Rechte bei der DBProjektBau GmbH und der Straßenbauverwaltung Baden-Württemberg | Freigabe DB ProjektBau GmbH Stuttgart, den 23.10.2006 | RP Tübingen REF 44 23-05 Tübingen, den 23.10.2006 |
|---|---|---|

| | | |
|---------------------------|----------------------|----------------------|
| Ersatz für Plan-Nr. | <input type="text"/> | <input type="text"/> |
| | Phase | Index |
| Ersetzt durch Plan-Nr. | <input type="text"/> | <input type="text"/> |


| | | |
|------------------------------------|-----|----------|
| Anlage Planfeststellungsunterlagen | | |
| Anlage | DB | 12.5.1 |
| Blatt | 5 A | von 9 |
| Anlage | BAB | 12.0.5.1 |
| Blatt | 5 A | von 9 |

28-JAN-2007 10:07:00 g:\proj\23\hoch\arbeits\baa_besf_5000_cas12.dwg

gemeinsame PLANFESTSTELLUNG NBS / BAB

NBS: PFA 2.3 Albhochfläche, im Bereich der
Gemeinden Laichingen - Dornstedt

BAB: A8 Karlsruhe - München
Streckenabschnitt Hohenstadt - Ulm-West



**Ausbau- und
Neubaustrecke
Stuttgart - Augsburg**



Bereich Wendlingen - Ulm

Geographische Codierung

| | | | | |
|-----|------------|--------------|---|---|
| 2.3 | 0 | 1 | 0 | 8 |
| PFA | Baubereich | Blattschnitt | | |

Blattschnittcodierung

| | | | | | | | | |
|----------------|---|---|---|--------|---|---|---|---|
| 4 | 8 | 1 | 3 | L | W | - | 6 | 0 |
| Streckennummer | | | | Bezirk | | | | |

Organisatorische Codierung

| | | | | | | | | | | |
|-------|-------------|---|---|---|--------|-------|------------|-------|---|---|
| P | U | a | i | - | U | K | E | 1 | 0 | 0 |
| Phase | Planzeichen | | | | Gewerk | Ebene | Planinhalt | Index | | |

Auftraggeber

DB ProjektBau GmbH

Niederlassung Südwest
Projektzentrum Stuttgart
Mäntelstraße 29
70191 Stuttgart
Tel. 07 11 / 2092 - 7700
Fax. 07 11 / 2092 - 7730

Ersetzt:

Anlage **DB 12.5.1**
Blatt **6** von **9**
Anlage **BAB 12.0.5.1**
Blatt **6** von **9**

Planer - bearbeitet im Auftrag der

DB ProjektBau GmbH

ARGE BAADER-BOSCH

Weissenburger Straße 19

D-81710 Gunzenhausen

Tel. 09831 / 61 93-0

Fax 09831 / 61 93-11

Aufgestellt:

ARGE BAADER-BOSCH

q.k...
Gunzenhausen, den 10.10.2006

Straßenbauverwaltung Baden-Württemberg Regierungspräsidium Tübingen

Straße: **A8 Karlsruhe - München**
Streckenabschnitt: **Hohenstadt - Ulm-West**



Abt. 4 - Straßenwesen und Verkehr -
Ref. 44 - Planung

Entwurf:

ARGE BAADER-BOSCH

D-81710 Gunzenhausen - Weissenburger Straße 19
Tel. 09831/61 93-0 - Fax. 09831/61 93-11

q.k...
Gunzenhausen, den 10.10.2006

NSI - SAP - PS - PSP - Element

V.24

20.

A0008_

A08.

117.

03

PROJIS - Nummer

Straßenplan Nr.

| Land | Jahr | laufende Nummer | VKE | Vertrag | | | | | | | | | | | | | | | |
|------|------|-----------------|-----|---------|---|---|---|---|---|---|---|--|--|--|--|--|--|--|--|
| 0 | 8 | 9 | 1 | 0 | 5 | 0 | 2 | 0 | 0 | 0 | 1 | | | | | | | | |

von Netzknoten

nach Netzknoten

Station

Anfangsstation

7 4 2 3 0 3 0

7 4 2 4 0 2 7

4 9 7 8

Endstation

7 5 2 5 0 5 1

7 5 2 6 0 0 8

1 0 3 7

Tiere und Pflanzen Bestandsplan

BAB Bau-km 29+132 - km 33+100
NBS km 65,78 - km 69,74

Urheberschutz - Alle Rechte bei der DBProjektBau GmbH
und der Straßenbauverwaltung Baden-Württemberg

| | Datum | Name |
|------------|-------|-----------|
| Gezeichnet | 09/05 | Web |
| Bearbeiter | 09/05 | Ko / Schh |

Maßstab **1:5000**

Freigabe

DB ProjektBau GmbH

RP Tübingen REF 44

i.v. Hasqu...

Stuttgart, den 23.10.2006

Tübingen, den 23.10.2006

Ersetzt für Plan-Nr.

Phase Index

Ersetzt durch
Plan-Nr.

Anlage Planfeststellungsunterlagen

Anlage **DB 12.5.1**

Blatt **6 A** von **9**


Anlage **BAB 12.0.5.1**

Blatt **6 A** von **9**

gleiche PLANFESTSTELLUNG NBS / BAB

NBS: PFA 2.3 Albhochfläche, im Bereich der
Gemeinden Laichingen - Dornstadt

BAB: A8 Karlsruhe - München
Streckenabschnitt Hohenstadt - Ulm-West



**Ausbau- und
Neubaustrecke
Stuttgart - Augsburg**



Bereich Wendlingen - Ulm

Geographische Codierung

| | | | | | |
|-----|------------|-------------|---|---|---|
| 2 | 3 | 0 | 1 | 0 | 7 |
| PFA | Baubereich | Blattchnitt | | | |

Blattschnittcodierung

| | | | | | | | | |
|----------------|---|---|--------|---|---|---|---|---|
| 4 | 8 | 1 | 3 | M | A | - | 6 | 0 |
| Streckennummer | | | Bezirk | | | | | |

Organisatorische Codierung

| | | | | | | | | | | |
|-------|-------------|---|---|---|--------|-------|------------|-------|---|---|
| P | U | a | i | - | U | K | E | 1 | 0 | 0 |
| Phase | Planzeichen | | | | Gewerk | Ebene | Planinhalt | Index | | |

Auftraggeber

DB ProjektBau GmbH

Niederlassung Südwest
Projektzentrum Stuttgart
Mönchstraße 29
70191 Stuttgart
Tel. 07 11 / 2092 - 7700
Fax. 07 11 / 2092 - 7730

Planer - bearbeitet im Auftrag der

DB ProjektBau GmbH

ARGE BAADER-BOSCH

Weißburger Straße 19
D-91710 Gunzenhausen
Tel. 09831 / 81 93 - 0
Fax 09831 / 81 93 - 11

Aufgestellt:

ARGE BAADER-BOSCH

[Signature]
Gunzenhausen, den 09.09.2005

**Straßenbauverwaltung Baden-Württemberg
Regierungspräsidium Tübingen**

Straße: **A8 Karlsruhe - München**
Streckenabschnitt: **Hohenstadt - Ulm-West**



Abt. 4 - Straßenwesen und Verkehr -
Ref. 44 - Planung

Entwurf:

ARGE BAADER-BOSCH

D-91710 Gunzenhausen - Weißburger Straße 19
Tel. 09831/81 93-0 - Fax. 09831/81 93-11

[Signature]
Gunzenhausen, den 09.09.05

NSI - SAP - PS - PSP - Element

V.24

20.

A0008

A08.

117.

03

PROJIS - Nummer

| Land | Jahr | laufende Nummer | VKE | Vertrag | | | | | | | |
|------|------|-----------------|-----|---------|---|---|---|---|---|---|---|
| 0 | 8 | 9 | 1 | 0 | 5 | 0 | 2 | 0 | 0 | 0 | 1 |

Straßenplan Nr.

| | | | | | | | | | | | | | | | | | | | | | | |
|----------------|----------------|---|---|---|---|---|-----------------|--|--|---|---|---|---------|---|---|---|--|--|---|---|---|---|
| | von Netzknoten | | | | | | nach Netzknoten | | | | | | Station | | | | | | | | | |
| Anfangsstation | 7 | 4 | 2 | 3 | 0 | 3 | 0 | | | 7 | 4 | 2 | 4 | 0 | 2 | 7 | | | 4 | 9 | 7 | 8 |
| Endstation | 7 | 5 | 2 | 5 | 0 | 5 | 1 | | | 7 | 5 | 2 | 6 | 0 | 0 | 8 | | | 1 | 0 | 3 | 7 |

Tiere und Pflanzen Bestandsplan

BAB Bau-km 33+100 - km 37+023
NBS km 69,74 - km 73,67

"Urheberschutz" - Alle Rechte bei der DBProjektBau GmbH
und der Straßenbauverwaltung Baden-Württemberg

| | | |
|------------|-------|-----------|
| | Datum | Name |
| Gezeichnet | 09/05 | Web |
| Bearbeiter | 09/05 | Ko / Schh |

Maßstab **1:5000**

Freigabe

DB ProjektBau GmbH

RP Tübingen REF 44

186 - 07

[Signature]
Stuttgart, den 23.09.2005

[Signature]
Tübingen, den 23.09.2005

Ersatz für Plan-Nr.

Ersatz durch Plan-Nr.


Anlage Planfeststellungsunterlagen

Anlage **DB 12.5.1**

Blatt **7 von 9**

Anlage **BAB 12.0.5.1**

Blatt **7 von 9**



**Ausbau- und
Neubaustrecke
Stuttgart - Augsburg**



Bereich Wendlingen - Ulm

Geographische Codierung

| | | | | |
|-----|--------------|--------------|---|---|
| 2.3 | 0 | 1 | 0 | 8 |
| PFA | Bauabschnitt | Blattschnitt | | |

Blattschnittcodierung

| | | | | | | | | |
|----------------|---|---|---|--------|---|---|---|---|
| 4 | 8 | 1 | 3 | M | F | - | 6 | 0 |
| Streckennummer | | | | Bezirk | | | | |

Organisatorische Codierung

| | | | | | | | | | | |
|-------|-------------|---|---|---|--------|-------|------------|-------|---|---|
| P | U | a | l | - | U | K | E | 1 | 0 | 0 |
| Phase | Planzweigen | | | | Gewerk | Ebene | Planinhalt | Index | | |

Auftraggeber

DB ProjektBau GmbH

Niederlassung Südwest
Projektzentrum Stuttgart
Mönchstraße 29
70191 Stuttgart
Tel. 07 11 / 2092 - 7700
Fax. 07 11 / 2092 - 7730

Planer - bearbeitet im Auftrag der
DB ProjektBau GmbH

ARGE BAADER-BOSCH

Weidenburger Straße 19
D-91710 Gunzenhausen
Tel. 09831 / 61 93 - 0
Fax 09831 / 61 93 - 11

Aufgestellt:

ARGE BAADER-BOSCH

q.k...
Gunzenhausen, den 09.09.2005

**Straßenbauverwaltung Baden-Württemberg
Regierungspräsidium Tübingen**

Straße: **A8 Karlsruhe - München**
Streckenabschnitt: **Hohenstadt - Ulm-West**



Abt. 4 - Straßenwesen und Verkehr -
Ref. 44 - Planung

Entwurf:

ARGE BAADER-BOSCH

D-91710 Gunzenhausen - Weidenburger Straße 19
Tel. 09831/61 93-0 - Fax. 09831/61 93-11

q.k...
Gunzenhausen, den 09.09.05

NSI - SAP - PS - PSP - Element

| | | | | | |
|------|-----|---------|------|------|----|
| V.24 | 20. | A0008_. | A08. | 117. | 03 |
|------|-----|---------|------|------|----|

PROJIS - Nummer

| | | | | |
|------|------|-----------------|-----|---------|
| Land | Jahr | laufende Nummer | VKE | Vertrag |
| 0 8 | 9 1 | 0 5 0 2 | 0 0 | 0 1 |

Straßenplan Nr.

| | | | |
|--|--|--|--|
| | | | |
|--|--|--|--|

| | von Netzknoten | | | | nach Netzknoten | | | | Station | | | | | | | | | |
|----------------|----------------|---|---|---|-----------------|---|---|---|---------|---|---|---|---|---|---|---|---|---|
| Anfangsstation | 7 | 4 | 2 | 3 | 0 | 3 | 0 | 7 | 4 | 2 | 4 | 0 | 2 | 7 | 4 | 9 | 7 | 8 |
| Endstation | 7 | 5 | 2 | 5 | 0 | 5 | 1 | 7 | 5 | 2 | 6 | 0 | 0 | 8 | 1 | 0 | 3 | 7 |

**Tiere und Pflanzen
Bestandsplan**

BAB Bau-km 37+023 - km 40+300
NBS km 73,67 - km 75,25 (PFA-Grenze)

"Urheberschutz" - Alle Rechte bei der DBProjektBau GmbH
und der Straßenbauverwaltung Baden-Württemberg

| | | |
|------------|-------|-----------|
| | Datum | Name |
| Gezeichnet | 09/05 | Web |
| Bearbeiter | 09/05 | Ko / Schh |

Maßstab **1:5000**

Freigabe

DB ProjektBau GmbH

RP Tübingen REF 44

i.v. Kaspar

186 - 08
W...

Stuttgart, den 23.09.2005

Tübingen, den 23.09.2005

Ersetzt für Plan-Nr.

| | | |
|--|-------|-------|
| | Phase | Index |
|--|-------|-------|

Ersetzt durch
Plan-Nr.

| | |
|--|--|
| | |
|--|--|

Anlage Planfeststellungsunterlagen

Anlage **DB 12.5.1**
Blatt **8** von **9**

Anlage **BAB 12.0.5.1**
Blatt **8** von **9**

gemeinsame PLANFESTSTELLUNG NBS / BAB

NBS: PFA 2.3 Albhochfläche, im Bereich der
Gemeinden Lalchingen - Dornstadt

BAB: A8 Karlsruhe - München
Streckenabschnitt Hohenstadt - Ulm-West



**Ausbau- und
Neubaustrecke
Stuttgart - Augsburg**



Bereich Wendlingen - Ulm

Geographische Codierung

| | | | | |
|-----|------------|--------------|---|---|
| 2.3 | 0 | 1 | 0 | 9 |
| PFA | Baubereich | Blattschnitt | | |

Blattschnittcodierung

| | | | | | | | | |
|----------------|---|---|---|--------|---|---|---|---|
| 4 | 8 | 1 | 3 | M | F | 6 | 0 | a |
| Streckennummer | | | | Bezirk | | | | |

Organisatorische Codierung

| | | | | | | | | | | |
|-------|-------------|---|---|---|--------|-------|------------|-------|---|---|
| P | U | a | i | - | U | K | E | 1 | 0 | 0 |
| Phase | Planzeichen | | | | Gewerk | Ebene | Planinhalt | Index | | |

Auftraggeber

DB ProjektBau GmbH

Niederlassung Südwest
Projektzentrum Stuttgart
Mönchstraße 29
70191 Stuttgart
Tel. 07 11 / 2092 - 7700
Fax. 07 11 / 2092 - 7730

Planer - bearbeitet im Auftrag der

DB ProjektBau GmbH

ARGE BAADER-BOSCH

Weissenburger Straße 19
D-91710 Gunzenhausen
Tel. 09831 / 61 93-0
Fax 09831 / 61 93-11

Aufgestellt:

ARGE BAADER-BOSCH

q. h. u.

Gunzenhausen, den 09.09.2005

Straßenbauverwaltung Baden-Württemberg Regierungspräsidium Tübingen

Straße: **A8 Karlsruhe - München**

Streckenabschnitt: **Hohenstadt - Ulm-West**



Abt. 4 - Straßenwesen und Verkehr -

Ref. 44 - Planung

Entwurf:

ARGE BAADER-BOSCH

D-91710 Gunzenhausen - Weissenburger Straße 19
Tel. 09831/61 93-0 - Fax. 09831/61 93-11

q. h. u.

Gunzenhausen, den 09.09.05

NSI - SAP - PS - PSP - Element

V.24

20.

A0008_

A08.

117.

03

PROJIS - Nummer

| Land | Jahr | laufende Nummer | VKE | Vertrag |
|------|------|-----------------|-----|---------|
| 0 | 8 | 9 | 1 | 0 |
| 0 | 5 | 0 | 2 | 0 |
| 0 | 0 | 0 | 0 | 1 |

Straßenplan Nr.

| | | | | | |
|--|--|--|--|--|--|
| | | | | | |
|--|--|--|--|--|--|

von Netzknoten

nach Netzknoten

Station

Anfangsstation

7 4 2 3 0 3 0

7 4 2 4 0 2 7

4 9 7 8

Endstation

7 5 2 5 0 5 1

7 5 2 6 0 0 8

1 0 3 7

Tiere und Pflanzen Bestandsplan

BAB Bau-km 39+390 - km 41+111 (PFA-Grenze)
NBS km ----- km -----

"Urberschutz" - Alle Rechte bei der DBProjektBau GmbH
und der Straßenbauverwaltung Baden-Württemberg

Datum

Name

Gezeichnet

09/05

Web

Bearbeiter

09/05

Ko / Schh

Maßstab **1:5000**

Freigabe

DB ProjektBau GmbH

RP Tübingen REF 44

i.v. Kaspar

186-09

W

Stuttgart, den 23.09.2005

Tübingen, den 23.09.2005

Ersatz für Plan-Nr.

Phase

Index

Ersetzt durch
Plan-Nr.

Anlage Planfeststellungsunterlagen

Anlage **DB 12.5.1**

Blatt **9 von 9**

Anlage **BAB 12.0.5.1**


Blatt **9 von 9**

12.5.2 / 12.0.5.2
NBS / BAB

gemeinsame PLANFESTSTELLUNG NBS / BAB

NBS: PFA 2.3 Althochfläche, im Bereich der
Gemeinden Laichingen - Dornstadt

BAB: A8 Karlsruhe - München
Streckenabschnitt Hohenstadt - Ulm-West



**Ausbau- und
Neubaustrecke
Stuttgart - Augsburg**



Bereich Wendlingen - Ulm

Geographische Codierung

| | | | | |
|-----|--------------|--------------|---|---|
| 23 | 0 | 1 | 0 | 1 |
| PFA | Bauabschnitt | Blattschnitt | | |

Blattschnittcodierung

| | | | | | | | | |
|----------------|---|---|---|--------|---|---|---|---|
| 4 | 8 | 1 | 3 | L | C | - | B | 1 |
| Streckennummer | | | | Bezirk | | | | |

Organisatorische Codierung

| | | | | | | | | | | |
|-------|-------------|---|---|---|--------|-------|------------|-------|---|---|
| P | U | a | i | - | U | K | E | 1 | 0 | 0 |
| Phase | Planzeichen | | | | Gewerk | Ebene | Planinhalt | Index | | |

Auftraggeber
DB ProjektBau GmbH
Niederlassung Südwest
Projektzentrum Stuttgart
Mönchstraße 29
70181 Stuttgart
Tel. 07 11 / 2092 - 7700
Fax. 07 11 / 2092 - 7730

Ersetzt :
Anlage DB 12.5.2
Blatt 1 von 9
Anlage BAB 12.0.5.2
Blatt 1 von 9

Planer - bearbeitet im Auftrag der
DB ProjektBau GmbH
ARGE BAADER-BOSCH
Weißenburger Straße 19
D-81710 Gunzenhausen
Tel. 09831 / 81 93 - 0
Fax 09831 / 81 93 - 11

Aufgestellt:
ARGE BAADER-BOSCH
q.ku
Gunzenhausen, den 10.10.2006

**Straßenbauverwaltung Baden-Württemberg
Regierungspräsidium Tübingen**

Straße: A8 Karlsruhe - München
Streckenabschnitt: Hohenstadt - Ulm-West



Abt. 4 - Straßenwesen und Verkehr -
Ref. 44 - Planung

Entwurf:

ARGE BAADER-BOSCH
D-81710 Gunzenhausen - Weißenburger Straße 19
Tel. 09831/81 93-0 - Fax. 09831/81 93-11
q.ku
Gunzenhausen, den 10.10.2006

NSI - SAP - PS - PSP - Element

| | | | | | |
|------|-----|-------|------|------|----|
| V.24 | 20. | A0008 | A08. | 117. | 03 |
|------|-----|-------|------|------|----|

PROJIS - Nummer

| | | | | |
|------|------|-----------------|-----|---------|
| Land | Jahr | laufende Nummer | VKE | Vertrag |
| 08 | 91 | 0502 | 00 | 01 |

Straßenplan Nr.

| | | | | | |
|--|--|--|--|--|--|
| | | | | | |
|--|--|--|--|--|--|

| | von Netzknoten | | | | nach Netzknoten | | | | Station | | | | | | | | | | | |
|----------------|----------------|---|---|---|-----------------|---|---|--|---------|---|---|---|---|---|---|--|---|---|---|---|
| Anfangsstation | 7 | 4 | 2 | 3 | 0 | 3 | 0 | | 7 | 4 | 2 | 4 | 0 | 2 | 7 | | 4 | 9 | 7 | 8 |
| Endstation | 7 | 5 | 2 | 5 | 0 | 5 | 1 | | 7 | 5 | 2 | 6 | 0 | 0 | 8 | | 1 | 0 | 3 | 7 |

Tiere und Pflanzen Bewertung und Konflikte

BAB Bau-km ----- - km -----
NBS km 53,80 (PFA-Grenze) - km 54,86

Urhaberschutz - Alle Rechte bei der DBProjektBau GmbH
und der Straßenbauverwaltung Baden-Württemberg

| | Datum | Name |
|------------|-------|-----------|
| Gezeichnet | 09/05 | Web |
| Bearbeiter | 09/05 | Ko / Schh |

Maßstab 1:5000

Freigabe

DB ProjektBau GmbH
i.V. *Kaspar*
Stuttgart, den 23.10.2006

RP Tübingen REF 44
48-10
W
Tübingen, den 23.10.2006

| | | |
|------------------------|----------------------|----------------------|
| Ersatz für Plan-Nr. | <input type="text"/> | <input type="text"/> |
| Ersetzt durch Plan-Nr. | Phase | Index |

Anlage Planfeststellungsunterlagen


Anlage DB 12.5.2
Blatt 1 A von 9
Anlage BAB 12.0.5.2
Blatt 1 A von 9

23-JAN-2007 14:20:00 \\11500\pfa\pfa23\tschlemf\tsch_bewert_5000_1a\61.amf

gemeinsame PLANFESTSTELLUNG NBS / BAB

NBS: PFA 2.3 Albhochfläche, im Bereich der
Gemeinden Laichingen - Dornstadt

BAB: A8 Karlsruhe - München
Streckenabschnitt Hohenstadt - Ulm-West



**Ausbau- und
Neubaustrecke
Stuttgart - Augsburg**



Bereich Wendlingen - Ulm

Geographische Codierung

| | | | | | |
|-----|---|---------------|---|--------------|---|
| 2 | 3 | 0 | 1 | 0 | 2 |
| PFA | | Baubabschnitt | | Blattschnitt | |

Blattschnittcodierung

| | | | | | | | | |
|----------------|---|---|---|--------|---|---|---|---|
| 4 | 8 | 1 | 3 | L | G | - | 6 | 0 |
| Streckennummer | | | | Bezirk | | | | |

Organisatorische Codierung

| | | | | | | | | | | |
|-------|-------------|---|---|---|--------|-------|------------|-------|---|---|
| P | U | a | i | - | U | K | E | 1 | 0 | 0 |
| Phase | Planzeichen | | | | Gewerk | Ebene | Planinhalt | Index | | |

Auftraggeber

DB ProjektBau GmbH
Niederlassung Südwest
Projektzentrum Stuttgart
Mönchstraße 29
70191 Stuttgart
Tel. 07 11 / 2092 - 7700
Fax. 07 11 / 2092 - 7730

Ersetzt :

Anlage **DB 12.5.2**
Blatt **2** von **9**
Anlage **BAB 12.0.5.2**
Blatt **2** von **9**

Planer - bearbeitet im Auftrag der
DB ProjektBau GmbH

ARGE BAADER-BOSCH
Weissenburger Straße 19
D-81710 Gunzenhausen
Tel. 09831 / 61 93 - 0
Fax 09831 / 61 93 - 11

Aufgestellt:

ARGE BAADER-BOSCH
[Signature]
Gunzenhausen, den 10.10.2006

Straßenbauverwaltung Baden-Württemberg Regierungspräsidium Tübingen

Straße: **A8 Karlsruhe - München**
Streckenabschnitt: **Hohenstadt - Ulm-West**



Abt. 4 - Straßenwesen und Verkehr -
Ref. 44 - Planung

Entwurf:

ARGE BAADER-BOSCH
D-81710 Gunzenhausen - Weissenburger Straße 19
Tel. 09831/61 93-0 - Fax. 09831/61 93-11
[Signature]
Gunzenhausen, den 10.10.2006

NSI - SAP - PS - PSP - Element

| | | | | | |
|------|-----|--------|------|------|----|
| V.24 | 20. | A0008_ | A08. | 117. | 03 |
|------|-----|--------|------|------|----|

PROJIS - Nummer

| Land | Jahr | laufende Nummer | VKE | Vertrag | | | | | | | |
|------|------|-----------------|-----|---------|---|---|---|---|---|---|---|
| 0 | 8 | 9 | 1 | 0 | 5 | 0 | 2 | 0 | 0 | 0 | 1 |

Straßenplan Nr.

| | | | | | | | |
|--|--|--|--|--|--|--|--|
| | | | | | | | |
|--|--|--|--|--|--|--|--|

| | von Netzknoten | | | | nach Netzknoten | | | | Station | | | | | | | | | | | | |
|----------------|----------------|---|---|---|-----------------|---|---|--|---------|---|---|---|---|---|---|--|--|---|---|---|---|
| Anfangsstation | 7 | 4 | 2 | 3 | 0 | 3 | 0 | | 7 | 4 | 2 | 4 | 0 | 2 | 7 | | | 4 | 9 | 7 | 8 |
| Endstation | 7 | 5 | 2 | 5 | 0 | 5 | 1 | | 7 | 5 | 2 | 6 | 0 | 0 | 8 | | | 1 | 0 | 3 | 7 |

Tiere und Pflanzen Bewertung und Konflikte

BAB Bau-km 18+478 (PFA-Grenze) - km 22+226
NBS km 54,86 - km 58,92

Urheberschutz - Alle Rechte bei der DBProjektBau GmbH
und der Straßenbauverwaltung Baden-Württemberg

| | Datum | Name |
|------------|-------|-----------|
| Gezeichnet | 09/05 | Web |
| Bearbeiter | 09/05 | Ko / Schh |

Maßstab **1:5000**

Freigabe

DB ProjektBau GmbH

RP Tübingen REF 44

[Signature]
Stuttgart, den 23.10.2006

[Signature]
Tübingen, den 23.10.2006

Ersatz für Plan-Nr.

| | | | |
|-------|-------|--|--|
| | | | |
| Phase | Index | | |


Ersetzt durch
Plan-Nr.

| | | | |
|--|--|--|--|
| | | | |
|--|--|--|--|

Anlage Planfeststellungsunterlagen

Anlage **DB 12.5.2**
Blatt **2 A** von **9**

Anlage **BAB 12.0.5.2**
Blatt **2 A** von **9**



**Ausbau- und
Neubaustrecke
Stuttgart - Augsburg**



Bereich Wendlingen - Ulm

Geographische Codierung

| | | | | |
|-----|--------------|--------------|---|---|
| 2.3 | 0 | 1 | 0 | 3 |
| PFA | Bauebnchnitt | Blattschnitt | | |

Blattschnittcodierung

| | | | | | | | | |
|----------------|---|---|--------|---|---|---|---|---|
| 4 | 8 | 1 | 3 | L | M | - | 6 | 0 |
| Streckennummer | | | Bezirk | | | | | |

Organisatorische Codierung

| | | | | | | | | | | |
|-------|-------------|---|---|--------|-------|-----------|-------|---|---|---|
| P | U | a | i | - | U | K | E | 1 | 0 | 0 |
| Phase | Planzeichen | | | Gewerk | Ebene | Plantheit | Index | | | |

Auftraggeber

DB ProjektBau GmbH
Niederlassung Südwest
Projektzentrum Stuttgart
Mönchstraße 29
70181 Stuttgart
Tel. 07 11 / 2092 - 7700
Fax. 07 11 / 2092 - 7730

Ersetzt :

Anlage **DB 12.5.2**
Blatt **3** von **9**
Anlage **BAB 12.0.5.2**
Blatt **3** von **9**

Planer - bearbeitet im Auftrag der
DB ProjektBau GmbH

ARGE BAADER-BOSCH
Weissenburger Straße 19
D-81710 Gunzenhausen
Tel. 09831 / 81 93 - 0
Fax 09831 / 81 93 - 11

Aufgestellt:

ARGE BAADER-BOSCH
[Signature]
Gunzenhausen, den 10.10.2006

**Straßenbauverwaltung Baden-Württemberg
Regierungspräsidium Tübingen**

Straße: **A8 Karlsruhe - München**
Streckenabschnitt: **Hohenstadt - Ulm-West**



Abt. 4 - Straßenwesen und Verkehr -
Ref. 44 - Planung

Entwurf:

ARGE BAADER-BOSCH
D-81710 Gunzenhausen - Weissenburger Straße 19
Tel. 09831/81 93-0 - Fax. 09831/81 93-11
[Signature]
Gunzenhausen, den 10.10.2006

NSI - SAP - PS - PSP - Element

| | | | | | |
|------|-----|---------|------|------|----|
| V.24 | 20. | A0008_. | A08. | 117. | 03 |
|------|-----|---------|------|------|----|

PROJIS - Nummer

| | | | | | | | | | | | | | | | |
|------|------|-----------------|-----|---------|-----------------|---|---|---|---|---|---|--|--|--|--|
| Land | Jahr | laufende Nummer | VKE | Vertrag | Straßenplan Nr. | | | | | | | | | | |
| 0 | 8 | 9 | 1 | 0 | 5 | 0 | 2 | 0 | 0 | 0 | 1 | | | | |

von Netzknoten

nach Netzknoten

Station

| | | | | | | | | | | | | | | | | | | |
|----------------|---|---|---|---|---|---|---|---|---|---|---|---|---|---|---|---|---|---|
| Anfangsstation | 7 | 4 | 2 | 3 | 0 | 3 | 0 | 7 | 4 | 2 | 4 | 0 | 2 | 7 | 4 | 9 | 7 | 8 |
| Endstation | 7 | 5 | 2 | 5 | 0 | 5 | 1 | 7 | 5 | 2 | 6 | 0 | 0 | 8 | 1 | 0 | 3 | 7 |

**Tiere und Pflanzen
Bewertung und Konflikte**

BAB Bau-km 22+226 - km 26+137
NBS km 58,92 - km 62,83

Urheberschutz - Alle Rechte bei der DBProjektBau GmbH
und der Straßenbauverwaltung Baden-Württemberg

| | | |
|------------|-------|-----------|
| | Datum | Name |
| Gezeichnet | 09/05 | Web |
| Bearbeiter | 09/05 | Ko / Schh |

Maßstab **1:5000**

Freigabe

| | |
|---------------------------|--------------------------|
| DB ProjektBau GmbH | RP Tübingen REF 44 |
| <i>[Signature]</i> | <i>[Signature]</i> |
| Stuttgart, den 23.10.2006 | Tübingen, den 23.10.2006 |

| | | |
|------------------------|----------------------|----------------------|
| Ersetzt für Plan-Nr. | <input type="text"/> | <input type="text"/> |
| Ersetzt durch Plan-Nr. | <input type="text"/> | <input type="text"/> |


Anlage Planfeststellungsunterlagen

Anlage **DB 12.5.2**
Blatt **3 A** von **9**
Anlage **BAB 12.0.5.2**
Blatt **3 A** von **9**

gemeinsame PLANFESTSTELLUNG NBS / BAB

NBS: PFA 2.3 Albhochfläche, im Bereich der
Gemeinden Lalchingen - Dornstadt

BAB: A8 Karlsruhe - München
Streckenabschnitt Hohenstadt - Ulm-West



**Ausbau- und
Neubaustrecke
Stuttgart - Augsburg**



Bereich Wendlingen - Ulm

| Geographische Codierung | | | | Blattschnittcodierung | | | | Organisatorische Codierung | | | | | | | | | | | | | | | |
|-------------------------|--------------|--------------|-----|-----------------------|---|--------|---|----------------------------|----------------|--------|-------|------------|-------|---|---|---|---|---|---|---|---|---|---|
| 23 | 0 | 1 | 0 4 | 4 | 8 | 1 | 3 | L | R | - | 6 | 0 | P | U | a | i | - | U | K | E | 1 | 0 | 0 |
| PFA | Bauabschnitt | Blattschnitt | | Streckennummer | | Bezirk | | Phase | Parallelsymbol | Gewerk | Ebene | Planinhalt | Index | | | | | | | | | | |

| | | |
|--|---|--|
| Auftraggeber DB ProjektBau GmbH Niederlassung Südwest Projektzentrum Stuttgart Mönchstraße 28 70191 Stuttgart Tel. 07 11 / 2092 - 7700 Fax. 07 11 / 2092 - 7730 | Ersetzt : Anlage DB 12.5.2 Blatt 4A von 9 Anlage BAB 12.0.5.2 Blatt 4A von 9 | Planer - bearbeitet im Auftrag der DB ProjektBau GmbH Aufgestellt: ARGE BAADER-BOSCH Weissenburger Straße 19 D-91710 Gunzenhausen Tel. 09831 / 81 93 - 0 Fax 09831 / 81 93 - 11 Gunzenhausen, den 05.05.2008 |
| | | ARGE BAADER-BOSCH Weissenburger Straße 19 D-91710 Gunzenhausen Tel. 09831 / 81 93 - 0 Fax 09831 / 81 93 - 11 |
| | | ARGE BAADER-BOSCH (Signature) Gunzenhausen, den 05.05.2008 |
| | | |

Straßenbauverwaltung Baden-Württemberg Regierungspräsidium Tübingen

Straße: A8 Karlsruhe - München
Streckenabschnitt: Hohenstadt - Ulm-West



Abt. 4 - Straßenwesen und Verkehr -
Ref. 44 - Planung

Entwurf:
ARGE BAADER-BOSCH
D-91710 Gunzenhausen - Weissenburger Straße 19
Tel. 09831/81 93-0 - Fax. 09831/81 93-11
Gunzenhausen, den 05.05.2008

| NSI - SAP - PS - PSP - Element | | | | | |
|--------------------------------|-----|-------|------|------|----|
| V.24 | 20. | A0008 | A08. | 117. | 03 |

| PROJIS - Nummer | | | | | Straßenplan Nr. | | | |
|-----------------|------|-----------------|-----|---------|-----------------|--|--|--|
| Land | Jahr | laufende Nummer | VKE | Vertrag | | | | |
| 08 | 91 | 0502 | 00 | 01 | | | | |

| | von Netzknoten | | | | nach Netzknoten | | | | Station | | | | | | | | | | | | |
|----------------|----------------|---|---|---|-----------------|---|---|--|---------|---|---|---|---|---|---|--|--|---|---|---|---|
| Anfangsstation | 7 | 4 | 2 | 3 | 0 | 3 | 0 | | 7 | 4 | 2 | 4 | 0 | 2 | 7 | | | 4 | 9 | 7 | 8 |
| Endstation | 7 | 5 | 2 | 5 | 0 | 5 | 1 | | 7 | 5 | 2 | 6 | 0 | 0 | 8 | | | 1 | 0 | 3 | 7 |

Tiere und Pflanzen Bewertung und Konflikte

BAB Bau-km 26+137 - km 29+132
NBS km 62,83 - km 65,78

Urhaberschutz - Alle Rechte bei der DBProjektBau GmbH
und der Straßenbauverwaltung Baden-Württemberg

| | Datum | Name |
|------------|-------|-----------|
| Gezeichnet | 09/05 | Web |
| Bearbeiter | 09/05 | Ko / Schh |

Maßstab 1:5000

| | | |
|---------------------------|--------------------|--------------------------|
| Freigabe | DB ProjektBau GmbH | RP Tübingen REF 44 |
| gez. i.V. Märtterer | (Signature) | (Signature) |
| Stuttgart, den 23.05.2008 | | Tübingen, den 23.05.2008 |

| | | |
|------------------------|--|--|
| Ersetzt für Plan-Nr. | | |
| Ersetzt durch Plan-Nr. | | |


| | | |
|------------------------------------|-----|----------|
| Anlage Planfeststellungsunterlagen | | |
| Anlage | DB | 12.5.2 |
| Blatt | 4B | von 9 |
| Anlage | BAB | 12.0.5.2 |
| Blatt | 4B | von 9 |

14.04.2008 1:00:00 AM 2008/05/23 13:00:00 DB ProjektBau GmbH - Baden-Württemberg

gemeinsame PLANFESTSTELLUNG NBS / BAB

NBS: PFA 2.3 Albhochfläche, im Bereich der
Gemeinden Laichingen - Dornstadt

BAB: A8 Karlsruhe - München
Streckenabschnitt Hohenstadt - Ulm-West



**Ausbau- und
Neubaustrecke
Stuttgart - Augsburg**



Bereich Wendlingen - Ulm

Geographische Codierung

| | | | | |
|-----|--------------|--------------|---|---|
| 2.3 | 0 | 1 | 0 | 5 |
| PFA | Bauabschnitt | Blattschnitt | | |

Blattschnittcodierung

| | | | | | | | | |
|----------------|---|---|---|--------|---|---|---|---|
| 4 | 8 | 1 | 3 | C | A | C | 1 | 2 |
| Streckennummer | | | | Bezirk | | | | |

Organisatorische Codierung

| | | | | | | | | | | |
|-------|-------------|---|---|---|--------|-------|------------|-------|---|---|
| P | U | a | i | - | U | K | E | 1 | 0 | 0 |
| Phase | Planzeichen | | | | Gewerk | Ebene | Planinhalt | Index | | |

Auftraggeber
DB ProjektBau GmbH
Niederlassung Südwest
Projektzentrum Stuttgart
Mönchstraße 29
70191 Stuttgart
Tel. 07 11 / 2092 - 7700
Fax. 07 11 / 2092 - 7730

Ersetzt :

Anlage **DB 12.5.2**
Blatt **5** von **9**
Anlage **BAB 12.0.5.2**
Blatt **5** von **9**

Planer - bearbeitet im Auftrag der
DB ProjektBau GmbH

ARGE BAADER-BOSCH
Weißburger Straße 19
D-91710 Gunzenhausen
Tel. 09831 / 61 93 - 0
Fax 09831 / 61 93 - 11

Aufgestellt:

ARGE BAADER-BOSCH

q.kuo
Gunzenhausen, den 10.10.2006

Straßenbauverwaltung Baden-Württemberg Regierungspräsidium Tübingen

Straße: **A8 Karlsruhe - München**
Streckenabschnitt: **Hohenstadt - Ulm-West**



Abt. 4 - Straßenwesen und Verkehr -
Ref. 44 - Planung

Entwurf:

ARGE BAADER-BOSCH
D-91710 Gunzenhausen - Weißburger Straße 19
Tel. 09831/61 93-0 - Fax. 09831/61 93-11

q.kuo
Gunzenhausen, den 10.10.2006

NSI - SAP - PS - PSP - Element

| | | | | | |
|------|-----|-------|------|------|----|
| V.24 | 20. | A0008 | A08. | 117. | 03 |
|------|-----|-------|------|------|----|

PROJIS - Nummer

| | | | | |
|------|------|-----------------|-----|---------|
| Land | Jahr | laufende Nummer | VKE | Vertrag |
| 08 | 91 | 0502 | 00 | 01 |

Straßenplan Nr.

| | | | | |
|--|--|--|--|--|
| | | | | |
|--|--|--|--|--|

| | | | | | | | | | | | | | | | | | | | | |
|----------------|----------------|---|---|---|-----------------|---|---|--|---------|---|---|---|---|---|---|--|---|---|---|---|
| | von Netzknoten | | | | nach Netzknoten | | | | Station | | | | | | | | | | | |
| Anfangsstation | 7 | 4 | 2 | 3 | 0 | 3 | 0 | | 7 | 4 | 2 | 4 | 0 | 2 | 7 | | 4 | 9 | 7 | 8 |
| Endstation | 7 | 5 | 2 | 5 | 0 | 5 | 1 | | 7 | 5 | 2 | 6 | 0 | 0 | 8 | | 1 | 0 | 3 | 7 |

Tiere und Pflanzen Bewertung und Konflikte Auffüllung Senke Hütentäle

Urheberschutz - Alle Rechte bei der DBProjektBau GmbH
und der Straßenbauverwaltung Baden-Württemberg

| | | |
|-----------------------|-------|-----------|
| | Datum | Name |
| Gezeichnet | 09/05 | Web |
| Bearbeiter | 09/05 | Ko / Schh |
| Maßstab 1:5000 | | |

| | |
|---------------------------|--------------------------|
| Freigabe | |
| DB ProjektBau GmbH | RP Tübingen REF 44 |
| <i>i.V. Kasquay</i> | <i>10.10.06 - 14</i> |
| Stuttgart, den 23.10.2006 | Tübingen, den 23.10.2006 |

| | | |
|------------------------|----------------------|----------------------|
| Ersetzt für Plan-Nr. | <input type="text"/> | <input type="text"/> |
| Ersetzt durch Plan-Nr. | Phase | Index |


Anlage Planfeststellungsunterlagen

Anlage **DB 12.5.2**
Blatt **5 A** von **9**
Anlage **BAB 12.0.5.2**
Blatt **5 A** von **9**

gemeinsame PLANFESTSTELLUNG NBS / BAB

NBS: PFA 2.3 Albhochfläche, im Bereich der
Gemeinden Lalchingen - Dornstadt

BAB: A8 Karlsruhe - München
Streckenabschnitt Hohenstadt - Ulm-West



**Ausbau- und
Neubaustrecke
Stuttgart - Augsburg**



Bereich Wendlingen - Ulm

Geographische Codierung

| | | | | | |
|-----|--------------|--------------|---|---|---|
| 2 | 3 | 0 | 1 | 0 | 7 |
| PFA | Bezugschnitt | Blattschnitt | | | |

Blattschnittcodierung

| | | | | | | | | |
|----------------|---|---|---|--------|---|---|---|---|
| 4 | 8 | 1 | 3 | M | A | - | 8 | 0 |
| Streckennummer | | | | Bezirk | | | | |

Organisatorische Codierung

| | | | | | | | | | | |
|-------|-------------|---|---|---|--------|-------|------------|-------|---|---|
| P | U | a | i | - | U | K | E | 1 | 0 | 0 |
| Phase | Planzeichen | | | | Gewerk | Ebene | Planinhalt | Index | | |

Auftraggeber

DB ProjektBau GmbH
Niederlassung Südwest
Projektzentrum Stuttgart
Mönchstraße 29
70181 Stuttgart
Tel. 07 11 / 2092 - 7700
Fax. 07 11 / 2092 - 7730

Ersetzt :

Anlage **DB 12.5.2**
Blatt **7A** von **9**
Anlage **BAB 12.0.5.2**
Blatt **7A** von **9**

Planer - bearbeitet im Auftrag der
DB ProjektBau GmbH

ARGE BAADER-BOSCH
Weissenburger Straße 19
D-81710 Gunzenhausen
Tel. 09831 / 81 83 - 0
Fax 09831 / 81 83 - 11

Aufgestellt:

ARGE BAADER-BOSCH

q. h. u.
Gunzenhausen, den 05.05.2008

Straßenbauverwaltung Baden-Württemberg Regierungspräsidium Tübingen

Straße: **A8 Karlsruhe - München**
Streckenabschnitt: **Hohenstadt - Ulm-West**



Abt. 4 - Straßenwesen und Verkehr -
Ref. 44 - Planung

Entwurf:

ARGE BAADER-BOSCH
D-81710 Gunzenhausen - Weissenburger Straße 19
Tel. 09831/81 83-0 - Fax. 09831/81 83-11

q. h. u.
Gunzenhausen, den 05.05.2008

NSI - SAP - PS - PSP - Element

| | | | | | |
|------|-----|--------|------|------|----|
| V.24 | 20. | A0008. | A08. | 117. | 03 |
|------|-----|--------|------|------|----|

PROJIS - Nummer

| Land | Jahr | laufende Nummer | VKE | Vertrag | | | | | | | |
|------|------|-----------------|-----|---------|---|---|---|---|---|---|---|
| 0 | 8 | 9 | 1 | 0 | 5 | 0 | 2 | 0 | 0 | 0 | 1 |

Straßenplan Nr.

| | | | | | | | |
|--|--|--|--|--|--|--|--|
| | | | | | | | |
|--|--|--|--|--|--|--|--|

| | von Netzknoten | | | | nach Netzknoten | | | | Station | | | | | | | | | |
|----------------|----------------|---|---|---|-----------------|---|---|---|---------|---|---|---|---|---|---|---|---|---|
| Anfangsstation | 7 | 4 | 2 | 3 | 0 | 3 | 0 | 7 | 4 | 2 | 4 | 0 | 2 | 7 | 4 | 9 | 7 | 8 |
| Endstation | 7 | 5 | 2 | 5 | 0 | 5 | 1 | 7 | 5 | 2 | 6 | 0 | 0 | 8 | 1 | 0 | 3 | 7 |

Tiere und Pflanzen Bewertung und Konflikte

BAB Bau-km 33+100 - km 37+023
NBS km 69,74 - km 73,67

Urheberschutz - Alle Rechte bei der DBProjektBau GmbH
und der Straßenbauverwaltung Baden-Württemberg

| | Datum | Name |
|------------|-------|-----------|
| Gezeichnet | 09/05 | Web |
| Bearbeiter | 09/05 | Ko / Schh |

Maßstab **1:5000**

Freigabe

DB ProjektBau GmbH

RP Tübingen REF 44

gez. i.V. Märtterer

Stuttgart, den 23.05.2008

156-16
W
Tübingen, den 23.05.2008

Ersetzt für Plan-Nr.

| | | | |
|-------|-------|--|--|
| | | | |
| Phase | Index | | |

Ersetzt durch
Plan-Nr.

| | | | |
|--|--|--|--|
| | | | |
|--|--|--|--|

Anlage Planfeststellungsunterlagen


Anlage **DB 12.5.2**
Blatt **7B** von **9**

Anlage **BAB 12.0.5.2**
Blatt **7B** von **9**

gemeinsame PLANFESTSTELLUNG NBS / BAB

NBS: PFA 2.3 Albhochfläche, im Bereich der
Gemeinden Lalchingen - Dornstadt

BAB: A8 Karlsruhe - München
Streckenabschnitt Hohenstadt - Ulm-West



**Ausbau- und
Neubaustrecke
Stuttgart - Augsburg**



Bereich Wendlingen - Ulm

Geographische Codierung

| | | | | |
|-----|---------------|--------------|---|---|
| 2.3 | 0 | 1 | 0 | 8 |
| PFA | Besatzschnitt | Blattschnitt | | |

Blattechnittdierung

| | | | | | | | | |
|----------------|---|---|--------|---|---|---|---|---|
| 4 | 8 | 1 | 3 | M | F | - | 8 | 0 |
| Streckennummer | | | Bezirk | | | | | |

Organisatorische Codierung

| | | | | | | | | | | |
|-------|-------------|---|---|--------|-------|------------|-------|---|---|---|
| P | U | a | i | - | U | K | E | 1 | 0 | 0 |
| Phase | Planzeichen | | | Gewerk | Ebene | Planinhalt | Index | | | |

Auftraggeber

DB ProjektBau GmbH

Niederlassung Südwest
Projektzentrum Stuttgart
Mörschstraße 29
70191 Stuttgart
Tel. 07 11 / 2092 - 7700
Fax. 07 11 / 2092 - 7730

Ersetzt :

Anlage **DB 12.5.2**

Blatt **8A** von **9**

Anlage **BAB 12.0.5.2**

Blatt **8A** von **9**

Planer - bearbeitet im Auftrag der

DB ProjektBau GmbH

ARGE BAADER-BOSCH

Weilburger Straße 18

D-81710 Gunzenhausen

Tel. 09831 / 61 83 - 0

Fax 09831 / 61 83 - 11

Aufgestellt:

ARGE BAADER-BOSCH

q.kuo

Gunzenhausen, den 05.05.2008

**Straßenbauverwaltung Baden-Württemberg
Regierungspräsidium Tübingen**

Straße: **A8 Karlsruhe - München**
Streckenabschnitt: **Hohenstadt - Ulm-West**



Abt. 4 - Straßenwesen und Verkehr -
Ref. 44 - Planung

Entwurf:

ARGE BAADER-BOSCH

D-81710 Gunzenhausen - Weilburger Straße 18
Tel. 09831/61 83-0 - Fax. 09831/61 83-11

q.kuo
Gunzenhausen, den 05.05.2008

NSI - SAP - PS - PSP - Element

| | | | | | |
|------|-----|--------|------|------|----|
| V.24 | 20. | A0008_ | A08. | 117. | 03 |
|------|-----|--------|------|------|----|

PROJIS - Nummer

| Land | Jahr | laufende Nummer | VKE | Vertrag | | | | | | | |
|------|------|-----------------|-----|---------|---|---|---|---|---|---|---|
| 0 | 8 | 9 | 1 | 0 | 5 | 0 | 2 | 0 | 0 | 0 | 1 |

Straßenplan Nr.

| | | | | | | | |
|--|--|--|--|--|--|--|--|
| | | | | | | | |
|--|--|--|--|--|--|--|--|

| | von Netzknoten | | | | nach Netzknoten | | | | Station | | | | | | | | | |
|----------------|----------------|---|---|---|-----------------|---|---|---|---------|---|---|---|---|---|---|---|---|---|
| Anfangsstation | 7 | 4 | 2 | 3 | 0 | 3 | 0 | 7 | 4 | 2 | 4 | 0 | 2 | 7 | 4 | 9 | 7 | 8 |
| Endstation | 7 | 5 | 2 | 5 | 0 | 5 | 1 | 7 | 5 | 2 | 6 | 0 | 0 | 8 | 1 | 0 | 3 | 7 |

Tiere und Pflanzen Bewertung und Konflikte

BAB Bau-km 37+023 - km 40+300
NBS km 73,67 - km 75,25 (PFA-Grenze)

| | Datum | Name |
|------------|-------|-----------|
| Gezeichnet | 09/05 | Web |
| Bearbeiter | 09/05 | Ko / Schh |

Maßstab **1:5000**

Urheberschutz - Alle Rechte bei der DBProjektBau GmbH
und der Straßenbauverwaltung Baden-Württemberg

Freigabe

DB ProjektBau GmbH

RP Tübingen REF 44

gez. i.V. Märtterer

Stuttgart, den 23.05.2008

185-17
W
Tübingen, den 23.05.2008

Ersetzt für Plan-Nr.

Ersetzt durch
Plan-Nr.

| | | | |
|-------|--|-------|--|
| | | | |
| Phase | | Index | |

Anlage Planfeststellungsunterlagen

Anlage **DB 12.5.2**

Blatt **8B** von **9**


Anlage **BAB 12.0.5.2**

Blatt **8B** von **9**

gemeinsame PLANFESTSTELLUNG NBS / BAB

NBS: PFA 2.3 Albhochfläche, im Bereich der
Gemeinden Laichingen - Dornstadt

BAB: A8 Karlsruhe - München
Streckenabschnitt Hohenstadt - Ulm-West



**Ausbau- und
Neubaustrecke
Stuttgart - Augsburg**



Bereich Wendlingen - Ulm

Geographische Codierung

| | | | | |
|-----|--------------|--------------|---|---|
| 2.3 | 0 | 1 | 0 | 9 |
| PFA | Bauabschnitt | Blattschnitt | | |

Blattschnittcodierung

| | | | | | | | | |
|----------------|---|---|---|--------|---|---|---|---|
| 4 | 8 | 1 | 3 | M | F | 6 | 0 | a |
| Streckennummer | | | | Bezirk | | | | |

Organisatorische Codierung

| | | | | | | | | | | |
|-------|-------------|---|---|---|--------|-------|------------|-------|---|---|
| P | U | a | i | - | U | K | E | 1 | 0 | 0 |
| Phase | Planzeichen | | | | Gewerk | Ebene | Planinhalt | Index | | |

Auftraggeber

DB ProjektBau GmbH
Niederlassung Südwest
Projektzentrum Stuttgart
Mönchstraße 29
70191 Stuttgart
Tel. 07 11 / 2092 - 7700
Fax. 07 11 / 2092 - 7730

Ersetzt :

Anlage **DB 12.5.2**
Blatt **9** von **9**
Anlage **BAB 12.0.5.2**
Blatt **9** von **9**

Planer - bearbeitet im Auftrag der
DB ProjektBau GmbH

ARGE BAADER-BOSCH
Weissenburger Straße 19
D-91710 Gunzenhausen
Tel. 09831 / 61 93 - 0
Fax 09831 / 61 93 - 11

Aufgestellt:

ARGE BAADER-BOSCH

[Signature]
Gunzenhausen, den 10.10.2006

**Straßenbauverwaltung Baden-Württemberg
Regierungspräsidium Tübingen**

Straße: **A8 Karlsruhe - München**
Streckenabschnitt: **Hohenstadt - Ulm-West**



Abt. 4 - Straßenwesen und Verkehr -
Ref. 44 - Planung

Entwurf:

ARGE BAADER-BOSCH

D-91710 Gunzenhausen - Weissenburger Straße 19
Tel. 09831/61 93-0 - Fax. 09831/61 93-11

[Signature]
Gunzenhausen, den 10.10.2006

NSI - SAP - PS - PSP - Element

| | | | | | |
|------|-----|-------|------|------|----|
| V.24 | 20. | A0008 | A08. | 117. | 03 |
|------|-----|-------|------|------|----|

PROJIS - Nummer

| | | | | | | | | |
|------|------|-----------------|-----|---------|-----------------|--|--|--|
| Land | Jahr | laufende Nummer | VKE | Vertrag | Straßenplan Nr. | | | |
| 08 | 91 | 0502 | 00 | 01 | | | | |

| | von Netzknoten | | | | nach Netzknoten | | | | Station | | | | | | | | | |
|----------------|----------------|---|---|---|-----------------|---|---|---|---------|---|---|---|---|---|---|---|---|---|
| Anfangsstation | 7 | 4 | 2 | 3 | 0 | 3 | 0 | 7 | 4 | 2 | 4 | 0 | 2 | 7 | 4 | 9 | 7 | 8 |
| Endstation | 7 | 5 | 2 | 5 | 0 | 5 | 1 | 7 | 5 | 2 | 6 | 0 | 0 | 8 | 1 | 0 | 3 | 7 |

Tiere und Pflanzen Bewertung und Konflikte

BAB Bau-km 39+390 - km 41+111 (PFA-Grenze)
NBS km ----- km -----

Urheberschutz - Alle Rechte bei der DBProjektBau GmbH
und der Straßenbauverwaltung Baden-Württemberg

| | Datum | Name |
|------------|-------|-----------|
| Gezeichnet | 09/05 | Web |
| Bearbeiter | 09/05 | Ko / Schh |

Maßstab **1:5000**

Freigabe

DB ProjektBau GmbH

RP Tübingen REF 44

[Signature]

186 - 35
[Signature]

Stuttgart, den 23.10.2006

Tübingen, den 23.10.2006

| | | |
|---------------------------|--------------------------|--------------------------|
| Ersatz für Plan-Nr. | <input type="checkbox"/> | <input type="checkbox"/> |
| | Phase | Index |
| Ersetzt durch Plan-Nr. | <input type="checkbox"/> | <input type="checkbox"/> |

Anlage Planfeststellungsunterlagen

Anlage **DB 12.5.2**
Blatt **9 A** von **9**
Anlage **BAB 12.0.5.2**
Blatt **9 A** von **9**

23-JAN-2007 11:27:00 I:\2007\10\1300\pfa\pfa23\tsch\entwurf_bewert_5000_mf60a.rvt