



**Ausbau- und Neubaustrecke
Stuttgart – Augsburg
Bereich Wendlingen - Ulm**



**Sechsstreifiger Ausbau
BAB A 8 Karlsruhe – München**

**Planfeststellungs-
unterlagen**

- NBS Abschnitt 2.3
Albhochfläche

BAB Abschnitt Hohenstadt -
Ulm-West

NBS Band 16 von 27

Anlage 12 (12.4)


BAB Band 11 von 23

Anlage 12 (12.0.4)

4. Fertigung

DB ProjektBau GmbH
Niederlassung Südwest
Projektzentrum Stuttgart

Straßenbauverwaltung
Baden-Württemberg
Regierungspräsidium Tübingen
Abt. 4 - Straßenwesen und Verkehr -
Ref. 44 - Planung



Festgestellt
mit Planfeststellungsbeschluss des
Regierungspräsidiums Tübingen vom
12.11.2008, Az.: 15-3/0513.2-21 / DB NBS
PFA 2.3 / A8 Hohenstadt - Ulm-West

Inhaltsverzeichnis der Planfeststellungsunterlagen (gesamt 35 Ordner)

NBS Stuttgart Augsburg, Bereich Wendlingen - Ulm, PFA 2.3 Albhochfläche

Ordner	Anl. Nr.	Bezeichnung
NBS Band 1	0	GEMEINSAMES VORWORT
	1	ERLÄUTERUNGSBERICHT
	2	ÜBERSICHTSPLÄNE
	3	BAUWERKSVERZEICHNIS
NBS Band 2-4	4	LAGEPLÄNE
NBS Band 4, 5	5	HÖHENPLÄNE
NBS Band 5	6	QUERSCHNITTE
NBS Band 6, 7	7	BAUWERKSPLÄNE
NBS Band 7, 8	8	LEITUNGSBESTANDS- UND LEITUNGSVERLEGEPLÄNE
NBS Band 9-12 zugleich BAB Band 19-22	9	GRUNDERWERB
NBS Band 12 zugleich BAB Band 22	10	BRANDSCHUTZ- UND RETTUNGSKONZEPT
NBS Band 13 zugleich BAB Band 17	11	UMWELTVERTRÄGLICHKEITSTUDIE (nur zur Information)
NBS Band 14-21 zugleich BAB Band 9-16	12	LANDSCHAFTSPFLEGERISCHER BEGLEITPLAN
NBS Band 22, 23 zugleich BAB Band 7, 8	13	SCHALL- UND ERSCHÜTTERUNGSTECHNISCHE UNTERSUCHUNGEN
NBS Band 24	14	INGENIEURGEOLOGIE, ERD- UND INGENIEURBAUWERKE (nur zur Information)
NBS Band 24-26	15	HYDROGEOLOGIE, WASSERWIRTSCHAFT UND ENTWÄSSERUNG
NBS Band 27	16	BAULOGISTIK
	17	VERWERTUNG UND ABLAGERUNG VON ERDMASSEN (nur zur Information)

sechsstreifiger Ausbau BAB A 8 Karlsruhe - München, Streckenabschnitt Hohenstadt - Ulm-West

Ordner	Anl. Nr.	Bezeichnung
BAB Band 1	0	GEMEINSAMES VORWORT
	1	ERLÄUTERUNGSBERICHT
	3	ÜBERSICHTSLAGEPLÄNE
	4	ÜBERSICHTSHÖHENPLÄNE
	6	REGELQUERSCHNITTE
	7	LAGEPLÄNE
BAB Band 1, 2	7	LAGEPLÄNE
BAB Band 2-5	8	HÖHENPLÄNE
BAB Band 5	9	GEOLOGIE / HYDROGEOLOGIE
	10	INGENIEURBAUWERKE (nur zur Information)
BAB Band 6 BAB Band 7, 8 zugleich NBS Band 22, 23	11	ERGEBNISSE IMMISIONSTECHNISCHER UNTERSUCHUNGEN
BAB Band 9-17 zugleich NBS Band 13-21	12	LANDSCHAFTSPFLEGERISCHER BEGLEITPLAN
BAB Band 18	13	ERGEBNISSE WASSERWIRTSCHAFTLICHER UNTERSUCHUNGEN
BAB Band 19-22 zugleich NBS Band 9-12	14	GRUNDERWERB
BAB Band 23	15	SONSTIGE UNTERLAGEN (Bauwerksverzeichnis u. Charakt. Querprofile)
	16	BAULOGISTIK

**NBS Stuttgart Augsburg, Bereich Wendlingen - Ulm, PFA 2.3 Albhochfläche
sechsstreifiger Ausbau BAB A8 Karlsruhe - München, Streckenabschnitt Hohenstadt - Ulm-West**

Anl. Nr.	Bezeichnung	Maßstab	Blatt
	GESAMTINHALTSVERZEICHNIS		
	- NBS		
	- BAB		
12 / 12.0	LANDSCHAFTSPFLEGERISCHER BEGLEITPLAN		
12.4 /			
12.0.4	Pläne Landschaft, Erholung, Kulturgüter (nur zur Information)		
12.4.1 /	Bestandsplan	1:5.000	1-9
	Blatt 1: NBS-km 53,80 (PFA-Grenze) - km 54,86		
	Blatt 2: NBS-km 54,86 - km 58,92; BAB Bau-km 18+478 (PFA-Grenze) - km 22+226		
	Blatt 3: NBS-km 58,92 - km 62,83; BAB Bau-km 22+226 - km 26+137		
	Blatt 4: NBS-km 62,83 - km 65,78; BAB Bau-km 26+137 - km 29+132		
	Blatt 5: Auffüllung Senke Hütentäle		
	Blatt 6: NBS-km 65,78 - km 69,74; BAB Bau-km km 29+132 - km 33+100		
	Blatt 7: NBS-km 69,74 - km 73,67; BAB Bau-km 33+100 - km 37+023		
	Blatt 8: NBS-km 73,67 - km 75,250 (PFA-Grenze); BAB Bau-km 37+023 - km 40+300		
	Blatt 9: BAB Bau-km 39+390 - km 41+111 (PFA-Grenze)		
12.4.2 /	Bewertung und Konflikte	1:5.000	1-9
12.0.4.2			
	Blatt 1A: NBS-km 53,80 (PFA-Grenze) - km 54,86		
	Blatt 2A: NBS-km 54,86 - km 58,92; BAB Bau-km 18+478 (PFA-Grenze) - km 22+226		
	Blatt 3A: NBS-km 58,92 - km 62,83; BAB Bau-km 22+226 - km 26+137		
	Blatt 4B: NBS-km 62,83 - km 65,78; BAB Bau-km 26+137 - km 29+132		
	Blatt 5A: Auffüllung Senke Hütentäle		
	Blatt 6B: NBS-km 65,78 - km 69,74; BAB Bau-km km 29+132 - km 33+100		
	Blatt 7B: NBS-km 69,74 - km 73,67; BAB Bau-km 33+100 - km 37+023		
	Blatt 8B: NBS-km 73,67 - km 75,250 (PFA-Grenze); BAB Bau-km 37+023 - km 40+300		
	Blatt 9A: BAB Bau-km 39+390 - km 41+111 (PFA-Grenze)		

**Gesamtinhaltsverzeichnis der Planfeststellungsunterlagen
NBS Stuttgart Augsburg, Bereich Wendlingen - Ulm, PFA 2.3 Albhochfläche**

Ordner	Anl. Nr.	Bezeichnung	Maßstab	Blatt	
NBS Band 1	0	GEMEINSAMES VORWORT Gemeinsames Vorwort Blatt 1B: Übersichtskarte NBS: PFA 2.3 Albhochfläche km 53,811 ... 75,250 BAB:A8 6 streifiger Ausbau im Streckenabschnitt Hohenstadt - Ulm-West	1:25.000	1	
	1	ERLÄUTERUNGSBERICHT I Vorhabensbegründung und Planrechtfertigung II Dokumentation der Alternativen- und Variantenentscheidung der NBS Wendlingen-Ulm IIIB Beschreibung des Planfeststellungsbereichs			
	2	ÜBERSICHTSPLÄNE			
	2.1	Gesamtübersichtsplan (nur zur Information)	1:100.000	1	
	2.2	Übersichtskarte (Blattschnitte, nur zur Information) Blatt 1: km 53,838 ... 58,992 Blatt 2: km 58,992 ... 64,568 Blatt 3: km 64,568 ... 70,273 Blatt 4: km 70,273 ... 75,250	1:10.000	1-4	
	2.3	Übersichtspläne Blatt 1B: km 53,838 ... 58,992 Blatt 2B: km 58,992 ... 64,568 Blatt 3B: km 64,568 ... 70,273 Blatt 4B: km 70,273 ... 75,250	1:10.000	1-4	
	2.4	Übersichtshöhenpläne Blatt 1: km 53,838 ... 58,992 Blatt 2: km 58,992 ... 64,568 Blatt 3: km 64,568 ... 70,273 Blatt 4: km 70,273 ... 75,250	1:10.000/2.500	1-4	
	3B	BAUWERKSVERZEICHNIS			
	NBS Band 2	4	LAGEPLÄNE		
		4.1	Lagepläne NBS (gem. Blattschnitteinteilung) Blatt 1: km 53,414 ... 54,100 Blatt 2A: km 54,100 ... 54,526 Blatt 3A: km 54,526 .. 55,646 Blatt 4: km 55,646 .. 56,561 Blatt 5A: km 56,561 ... 57,665 Blatt 6: km 57,665 ... 58,741 Blatt 7A: km 58,741 ... 59,822 Blatt 8: km 59,822 ... 60,733 Blatt 9: km 60,733 ... 61,618 Blatt 10A: km 61,618 ... 62,677 Blatt 11: km 62,677 ... 63,550	1:1.000	1-24
	4.1	Lagepläne NBS (gem. Blattschnitteinteilung) Blatt 12A: km 63,550 ... 64,566 Blatt 13B: km 64,566 ... 65,557 Blatt 14B: km 65,557... 66,591 Blatt 15B: km 66,591 ... 67,453 Blatt 16B: km 67,453 ... 68,530			

**Gesamtinhaltsverzeichnis der Planfeststellungsunterlagen
NBS Stuttgart Augsburg, Bereich Wendlingen - Ulm, PFA 2.3 Albhochfläche**

Ordner	Anl. Nr.	Bezeichnung	Maßstab	Blatt
NBS Band 2	4.1	Blatt 17B: km 68,530 ... 69,646 Blatt 18A: km 69,646 ... 70,757		
NBS Band 3	4.2	Blatt 19B: km 70,757 ... 71,876 Blatt 20A: km 71,876 ... 72,998 Blatt 21A: km 72,998 ... 74,099 Blatt 22A: km 74,099... 75,217 Blatt 23A: km 75,217 ... 75,250 Blatt 24: Senke Hüttentäle Lagepläne zu ändernde Straßen und Wege Blatt 1A: BW -1 Kreisstraße K 7324 km 54,491 Blatt 2A: BW 1 Kreisstraße K 7407 km 56,869 Blatt 3A: BW 2 Hopferweg km 57,400 Blatt 4: BW 3 Mühlweg km 58,213 Blatt 5A: BW 4 Salbergweg km 58,925 Blatt 6: BW 6 Hohe Aspenweg km 59,888 Blatt 7: BW 7 Blaubeurer Weg km 61,313 Blatt 8A: BW 8 Eisbildweg km 62,067 Blatt 9: BW 9 Lixhauweg km 63,077 Blatt 10B: BW 10 Wanneweg km 64,650 Blatt 11A: BW 11 Landstrasse L1234 km 65,294 Blatt 12B: BW 15 Kreisstraße K 7406 km 68,259	1:1.000	1-20
NBS Band 4		Blatt 13B: BW 16 Inneres Hart km 68,906 Blatt 14A: BW 17 Blumenhauweg km 70,117 Blatt 15B: BW 18 Kuhbergweg km 71,299 Blatt 16A: BW 19 Kreisstraße K 7404 km 72,263 Blatt 17A: BW 20 Grabenäckerweg km 73,042 Blatt 18A: BW 21 GV Böttingen-Dornstadt km 73,581 Blatt 19: BW 22 Landesstraße L1239 km 74,348 Blatt 20A: BW 23 Riedäckerweg km 74,870		
	5	HÖHENPLÄNE		
	5.1	Höhenpläne NBS Blatt 1: km 53,414 ... 54,100 Blatt 2: km 54,100 ... 54,526 Blatt 3: km 54,526 .. 55,646 Blatt 4: km 55,646 .. 56,561 Blatt 5: km 56,561 ... 57,665 Blatt 6: km 57,665 ... 58,741 Blatt 7A: km 58,741 ... 59,822 Blatt 8: km 59,822 ... 60,733 Blatt 9: km 60,733 ... 61,618 Blatt 10: km 61,618 ... 62,677 Blatt 11: km 62,677 ... 63,550 Blatt 12A: km 63,550 ... 64,566 Blatt 13B: km 64,566 ... 65,557	1:1.000/250	1-23
	5.1	Höhenpläne NBS Blatt 14: km 65,557... 66,591 Blatt 15: km 66,591 ... 67,453 Blatt 16B: km 67,453 ... 68,530 Blatt 17: km 68,530 ... 69,646 Blatt 18: km 69,646 ... 70,757		

**Gesamtinhaltsverzeichnis der Planfeststellungsunterlagen
NBS Stuttgart Augsburg, Bereich Wendlingen - Ulm, PFA 2.3 Albhochfläche**

Ordner	Anl. Nr.	Bezeichnung	Maßstab	Blatt
NBS Band 4	5.1	Blatt 19: km 70,757 ... 71,876 Blatt 20A: km 71,876 ... 72,998 Blatt 21: km 72,998 ... 74,099 Blatt 22A: km 74,099 ... 75,217 Blatt 23: km 75,217 ... 75,250		
NBS Band 5	5.2	Höhenpläne zu ändernde Straßen und Wege Blatt 1: BW -1 Kreisstraße K 7324 km 54,491 Blatt 2: BW 1 Kreisstraße K 7407 km 56,869 Blatt 3: BW 2 Hopferweg km 57,400 Blatt 4: BW 3 Mühlweg km 58,213 Blatt 5: BW 4 Salbergweg km 58,925 Blatt 6: BW 6 Hohe Aspenweg km 59,888 Blatt 7: BW 7 Blaubeurer Weg km 61,313 Blatt 8: BW 8 Eisbildweg km 62,067 Blatt 9: BW 9 Lixhauweg km 63,077 Blatt 10A: BW 10 Wanneweg km 64,650 Blatt 11: BW 11 Landstrasse L1234 km 65,294 Blatt 12: BW 15 Kreisstrasse K 7406 km 68,259 Blatt 13: BW 16 Inneres Hart km 68,906 Blatt 14: BW 17 Blumenhauweg km 70,117 Blatt 15: BW 18 Kuhbergweg km 71,299 Blatt 16: BW 19 Kreisstrasse K 7404 km 72,263 Blatt 17: BW 20 Grabenäckerweg km 73,042 Blatt 18: BW 21 GV Böttingen-Dornstadt km 73,581 Blatt 19: BW 22 Landesstraße L1239 km 74,348 Blatt 20A: BW 23 Riedäckerweg km 74,870	1:1.000/250	1-20
	6	QUERSCHNITTE		
	6.1	Regelgrundquerschnitt	1:200	1
	6.2	Charakteristische Querprofile Blatt 1: Querprofil 1 km 54,850 Blatt 2: Querprofil 2 km 55,540 Blatt 3: Querprofil 3 km 58,804 Blatt 4: Querprofil 4 km 59,752 Blatt 5A: Querprofil 5 km 62,174 Blatt 6: Querprofil 6 km 63,144 Blatt 7: Querprofil 7 km 64,294 Blatt 8: Querprofil 8 km 64,908 Blatt 9A: Querprofil 9 km 65,595 Blatt 10: Querprofil 10 km 67,304 Blatt 11A: Querprofil 11 km 68,097 Blatt 12: Querprofil 12 km 69,497 Blatt 13A: Querprofil 13 km 71,145 Blatt 14A: Querprofil 14 km 72,005 Blatt 15A: Querprofil 15 km 72,703 Blatt 16: Querprofil 16 km 73,904	1:200	1-16
	6.3	Straßenquerschnitte Blatt 1: RQ 9,5 Blatt 2A: RQ 7,5 und SQ8 Blatt 3: RQ Hauptwirtschaftsweg / Schotterweg Blatt 4: RQ Rettungsplatz / Rettungsplatzzufahrt	1:50	1-4

**Gesamtinhaltsverzeichnis der Planfeststellungsunterlagen
NBS Stuttgart Augsburg, Bereich Wendlingen - Ulm, PFA 2.3 Albhochfläche**

Ordner	Anl. Nr.	Bezeichnung	Maßstab	Blatt
NBS Band 6	7	BAUWERKSPLÄNE		
	7.1	Straßenüberführungen (nur zur Information)		1-22
		Blatt 1: BW 1 Kreisstraße K7407 Grundriss	1:250	
		Blatt 2: BW 1 Kreisstraße K7407 Ansicht und Schnitte	1:200 / 1:100	
		Blatt 3: BW 2 Hopferweg Grundriss	1:200	
		Blatt 4: BW 2 Hopferweg Ansicht und Schnitte	1:200 / 1:100	
		Blatt 5: BW 3 Mühlweg Grundriss	1:200	
		Blatt 6: BW 3 Mühlweg Ansicht und Schnitte	1:200 / 1:100	
		Blatt 7: BW 6 Hohe Aspenweg Grundriss	1:200	
		Blatt 8: BW 6 Hohe Aspenweg Ansicht und Schnitte	1:200 / 1:100	
		Blatt 9: BW 7 Blaubeurer Weg + Stützwand Grundriss	1:250	
		Blatt 10: BW 7 Blaubeurer Weg + Stützwand Ansicht und Schnitte	1:200 / 1:100	
		Blatt 11A: BW 11 Landesstraße L1234 Grundriss	1:200	
		Blatt 12A: BW 11 Landesstraße L1234 Ansicht und Schnitte	1:200 / 1:100	
		Blatt 13B: BW 15 Kreisstraße K7406 Grundriss	1:200	
		Blatt 14B: BW 15 Kreisstraße K7406 Ansicht und Schnitte	1:200 / 1:100	
		Blatt 15A: BW 16 Inneres Hart Grundriss	1:200	
		Blatt 16A: BW 16 Inneres Hart Ansicht und Schnitte	1:200 / 1:100	
		Blatt 17A: BW 17 Blumenhauweg Grundriss	1:200	
		Blatt 18: BW 17 Blumenhauweg Ansicht und Schnitte	1:200 / 1:100	
		Blatt 19: BW 21 GV Böttingen-Dornstadt Grundriss	1:200	
		Blatt 20: BW 21 GV Böttingen-Dornstadt Ansicht und Schnitte	1:200 / 1:100	
		Blatt 21: BW 22 Landesstraße L1239 Grundriss, Ansicht und Schnitte	1:200 / 1:100 / 1:50	
		Blatt 22A: BW 23 Riedackerweg Grundriss, Ansicht und Schnitte	1:200 / 1:100 / 1:50	
		7.2 Tunnelpläne, Trogbauwerke, Regelquerschnitte Querschlag, Rettungsschacht		1-15
		Blatt 1: BW -2 Tunnel unter BAB A8 Grundriss	1:1.000	
		Blatt 2: BW -2 Tunnel unter BAB A8 Schnitt A und B	1:100	
		Blatt 3: BW -2 Tunnel unter BAB A8 Draufsicht, Ansicht, Schnitt C	1:250 / 1:200	
		Blatt 4: BW 0 Tunnel Widderstall Grundriss	1:1.1000	
		Blatt 5: BW 0 Tunnel Widderstall Draufsicht, Ansicht, Schnitt C	1:250 / 1:200	
		Blatt 6: BW 0 Tunnel Widderstall Schnitt A und B	1:100	
		Blatt 7A: BW 5 Tunnel AS Merklingen Grundriss	1:1.1000	
		Blatt 8: BW 5 Tunnel AS Merklingen Draufsicht, Ansicht, Schnitt C	1:250 / 1:200	
	Blatt 9: BW 5 Tunnel AS Merklingen Schnitt A und B	1:100		
	Blatt 10A: BW 13 Tunnel Imberg Lageplan	1:500		
	Blatt 11: BW 13 Tunnel Imberg Längsschnitt	1:500		
	Blatt 12: BW 13 Tunnel Imberg Regelquerschnitte	1:100		
	Blatt 13A: BW 13 Tunnel Imberg Nordportal Draufsicht, Ansicht, Schnitte	1:200		
	Blatt 14A: BW 13 Tunnel Imberg Südportal Draufsicht, Ansicht, Schnitte	1:200		
	Blatt 15A: BW 13 Tunnel Imberg Querschnitte	1:200		
NBS Band 7	7.3	Eisenbahnüberführungen		1-12
		Blatt 1A: BW -1 Kreisstraße K7324 Grundriss	1:200	
		Blatt 2A: BW -1 Kreisstraße K7324 Ansicht und Schnitte	1:200 / 1:100	
		Blatt 3A: entfällt	1:500 / 1:100	
		Blatt 4A: BW 8 Eisbildweg Grundriss, Ansicht, Schnitte	1:250 / 1:100	

**Gesamtinhaltsverzeichnis der Planfeststellungsunterlagen
NBS Stuttgart Augsburg, Bereich Wendlingen - Ulm, PFA 2.3 Albhochfläche**

Ordner	Anl. Nr.	Bezeichnung	Maßstab	Blatt	
NBS Band 7	7.3	Blatt 5: BW 9 Lixhauweg Stützwände	1:500 / 1:100		
		Blatt 6: BW 9 Lixhauweg Grundriss, Ansicht, Schnitte	1:250 / 1:100		
		Blatt 7A: BW 18 Kuhbergweg Grundriss	1:200		
		Blatt 8A: BW 18 Kuhbergweg Ansicht und Schnitte	1:100		
		Blatt 9A: BW 19 Kreisstraße K7404 Grundriss	1:200		
		Blatt 10A: BW 19 Kreisstraße K7404 Ansicht und Schnitte	1:100		
		Blatt 11A: BW 20 Grabenäckerweg Grundriss	1:200		
		Blatt 12A: BW 20 Grabenäckerweg Ansicht und Schnitte	1:100		
	7.4	Sonstige Ingenieurbauwerke (z.B. Stützmauern)			1-5
		Blatt 1: BW 0A Stützwand Widderstall Grundriss und Querschnitt	1:1.000 / 1:100		
		Blatt 2A: BW 10 Wanneweg Grundriss	1:200		
		Blatt 3A: BW 10 Wanneweg Ansicht und Schnitte	1:200 / 1:50		
		Blatt 4B: Fledermausdurchlass Wanneweg Grundriss und Schnitte	1:500		
		Blatt 5B: Fledermausdurchlass Schlatterweg Grundriss und Schnitte	1:500		
NBS Band 8	8	LEITUNGSBESTANDS- UND LEITUNGSVERLEGEPLÄNE NBS	1:1.000	1-24	
		Blatt 1: km 53,414 ... 54,100			
		Blatt 2A: km 54,100 ... 54,526			
		Blatt 3A: km 54,526 .. 55,646			
		Blatt 4A: km 55,646 .. 56,561			
		Blatt 5A: km 56,561 ... 57,665			
		Blatt 6A: km 57,665 ... 58,741			
		Blatt 7A: km 58,741 ... 59,822			
		Blatt 8: km 59,822 ... 60,733			
NBS Band 9 BAB Band 19	9	GRUNDERWERB			
		9.1B	Grunderwerbsverzeichnis		
			Blatt 9: km 60,733 ... 61,618		
			Blatt 10A: km 61,618 ... 62,677		
			Blatt 11: km 62,677 ... 63,550		
			Blatt 12A: km 63,550 ... 64,566		
			Blatt 13B: km 64,566 ... 65,557		
			Blatt 14B: km 65,557 ... 66,591		
			Blatt 15A: km 66,591 ... 67,453		
			Blatt 16B: km 67,453 ... 68,530		
			Blatt 17B: km 68,530 ... 69,646		
			Blatt 18A: km 69,646 ... 70,757		
			Blatt 19B: km 70,757 ... 71,876		
			Blatt 20A: km 71,876 ... 72,998		
Blatt 21A: km 72,998 ... 74,099					
Blatt 22A: km 74,099 ... 75,217					
Blatt 23A: km 75,217 ... 75,250					
Blatt 24: Senke Hüttentäle					
NBS Band 10 BAB Band 20	9.2B	Übersichtsplan Blattschnitte Grunderwerb (nur zur Information)	1:25.000	1	
		9.3	Grunderwerbspläne (einschl. Bahnbetriebsflächen)		
Blatt 1A: NBS-km 53,415 ... 54,100					
Blatt 2A: NBS-km 54,100 ... 54,526					
Blatt 3B: NBS-km 54,526 .. 55,645 / BAB Bau-km 18+478.000 - 18+964.541					
Blatt 4A: NBS-km 55,645 .. 56,561 / BAB Bau-km 18+964.541 - 19+884.556					

**Gesamtinhaltsverzeichnis der Planfeststellungsunterlagen
NBS Stuttgart Augsburg, Bereich Wendlingen - Ulm, PFA 2.3 Albhochfläche**

Ordner	Anl. Nr.	Bezeichnung	Maßstab	Blatt
NBS Band 10 BAB Band 20	9.3	Blatt 5B: NBS-km 56,561 ... 57,665 / BAB Bau-km 19+884.556 - 20+989.634 Blatt 6A: NBS-km 57,665 ... 58,741 / BAB Bau-km 20+989.634 - 22+055.504 Blatt 7A: NBS-km 58,741 ... 59,822 / BAB Bau-km 22+055.504 - 23+125.366 Blatt 8B: NBS-km 59,822 ... 60,733 / BAB Bau-km 23+125.366 - 24+031.005 Blatt 9B: NBS-km 60,733 ... 61,618 / BAB Bau-km 24+031.005 - 24+914.575 Blatt 10A: NBS-km 61,618 ... 62,677 / BAB Bau-km 24+914.575 - 25+981.851 Blatt 11A: NBS-km 62,677 ... 63,550 / BAB Bau-km 25+981.851 - 26+862.374 Blatt 12B: NBS-km 63,550 ... 64,566 / BAB Bau-km 26+862.374 - 27+910.469		
NBS Band 11 BAB Band 21		Blatt 13B: NBS-km 64,566 ... 65,557 / BAB Bau-km 27+910.469 - 28+935.922 Blatt 14B: NBS-km 65,557 ... 66,591 / BAB Bau-km 28+932.602 - 29+972.459 Blatt 15B: NBS-km 66,591 ... 67,453 / BAB Bau-km 29+972.459 - 30+819.966 Blatt 16B: NBS-km 67,453 ... 68,530 / BAB Bau-km 30+819.966 - 31+887.229 Blatt 17B: NBS-km 68,530 ... 69,646 / BAB Bau-km 31+887.229 - 32+999.337 Blatt 18A: NBS-km 69,640 ... 70,876 / BAB Bau-km 32+999.337 - 34+107.358 Blatt 19B: NBS-km 70,758 ... 71,877 / BAB Bau-km 34+107.358 - 35+224.285 Blatt 20B: NBS-km 71,877 ... 72,998 / BAB Bau-km 35+224.285 - 36+356.840 Blatt 21B: NBS-km 72,998 ... 74,099 / BAB Bau-km 36+346.840 - 37+446.326 Blatt 22B: NBS-km 74,099 ... 75,217 / BAB Bau-km 37+446.326 - 38+535.879 Blatt 23A: NBS-km 75,217 ... 75,250 / BAB Bau-km 38+535.879 - 39+616.372 Blatt 24A: BAB Bau-km 39+616.372 - 40+600.000 Blatt 25A: BAB Bau-km 40+600.000 - 41+111.000		
NBS Band 12 BAB Band 22	9.4	Grunderwerbspläne Blatt 1A: NBS-km 53,80 (PFA-Grenze) - 56,14 / BAB Bau-km 17+365 - 19+458 <i>Blatt 2 : NBS-km 56,14 - 58,78 /</i> <i>BAB Bau-km 19+458 - 22+092 (bleibt frei)</i> Blatt 3B: NBS-km 58,78 - 61,41 / BAB Bau-km 22+092 - 24+715 Blatt 4A: NBS-km 61,41 - 62,90 / BAB Bau-km 24+715 - 26+138 Blatt 5B: NBS-km 62,90 - 65,14 / BAB Bau-km 26+138 - 28+488 Blatt 6B: Nellingen "Bei den Nußhecken" Blatt 7B: NBS-km 65,14 - 68,00 / BAB Bau-km 28+488 - 31+100 Blatt 8B: NBS-km 68,00 - 69,95 / BAB Bau-km 31+100 - 33+290 Blatt 9B: NBS-km 69,95 - 72,68 / BAB Bau-km 33+290 - 36+030 Blatt 10B: Hetzenfeld <i>Blatt 11: NBS-km 72,68 - PFA-Grenze /</i> <i>BAB Bau-km 36+030 - 38+620 (bleibt frei)</i> <i>Blatt 12A: BAB Bau-km 38+620 - PFA-Grenze (bleibt frei)</i>	1:2.500	1-26

Gesamtinhaltsverzeichnis der Planfeststellungsunterlagen
NBS Stuttgart Augsburg, Bereich Wendlingen - Ulm, PFA 2.3 Albhochfläche

Ordner	Anl. Nr.	Bezeichnung	Maßstab	Blatt
NBS Band 16 BAB Band 11	12.4.2	Blatt 3A: NBS-km 58,92 - 62,83 / BAB Bau-km 22+226 - 26+137 Blatt 4B: NBS-km 62,83 - 65,78 / BAB Bau-km 26+137 - 29+132 Blatt 5A: Auffüllung Senke Hüttentäle Blatt 6B: NBS-km 65,78 - 69,74 / BAB Bau-km 29+132 - 33+100 Blatt 7B: NBS-km 69,74 - 73,67 / BAB Bau-km 33+100 - 37+023 Blatt 8B: NBS-km 73,67 - 75,250 (PFA-Grenze) / BAB Bau-km 37+023 - 40+300 Blatt 9A: BAB Bau-km 39+390 - 41+111 (PFA-Grenze)		
NBS Band 17 BAB Band 12	12.5 12.5.1	Pläne Tiere und Pflanzen (nur zur Information) Bestandsplan Blatt 1: NBS-km 53,80 (PFA-Grenze) - 54,86 Blatt 2: NBS-km 54,86 - 58,92 / BAB Bau-km 18+478 (PFA-Grenze) - 22+226 Blatt 3: NBS-km 58,92 - 62,83 / BAB Bau-km 22+226 - 26+137 Blatt 4A: NBS-km 62,83 - 65,78 / BAB Bau-km 26+137 - 29+132 Blatt 5A: Auffüllung Senke Hüttentäle Blatt 6A: NBS-km 65,78 - 69,74 / BAB Bau-km 29+132 - 33+100 Blatt 7: NBS-km 69,74 - 73,67 / BAB Bau-km 33+100 - 37+023 Blatt 8: NBS-km 73,67 - 75,250 (PFA-Grenze) / BAB Bau-km 37+023 - 40+300 Blatt 9: BAB Bau-km 39+390 - 41+111 (PFA-Grenze)	1:5.000	1-9
	12.5.2	Bewertung und Konflikte Blatt 1A: NBS-km 53,80 (PFA-Grenze) - 54,86 Blatt 2A: NBS-km 54,86 - 58,92 / BAB Bau-km 18+478 (PFA-Grenze) - 22+226 Blatt 3A: NBS-km 58,92 - 62,83 / BAB Bau-km 22+226 - 26+137 Blatt 4B: NBS-km 62,83 - 65,78 / BAB Bau-km 26+137 - 29+132 Blatt 5A: Auffüllung Senke Hüttentäle Blatt 6B: NBS-km 65,78 - 69,74 / BAB Bau-km 29+132 - 33+100 Blatt 7B: NBS-km 69,74 - 73,67 / BAB Bau-km 33+100 - 37+023 Blatt 8B: NBS-km 73,67 - 75,250 (PFA-Grenze) / BAB Bau-km 37+023 - 40+300 Blatt 9A: BAB Bau-km 39+390 - 41+111 (PFA-Grenze)	1:5.000	1-9
NBS Band 18 BAB Band 13	12.6 12.6.1	Pläne Boden (nur zur Information) Bestandsplan Blatt 1: NBS-km 53,80 (PFA-Grenze) - 54,86 Blatt 2: NBS-km 54,86 - 58,92 / BAB Bau-km 18+478 (PFA-Grenze) - 22+226 Blatt 3: NBS-km 58,92 - 62,83 /	1:5.000	1-9

**Gesamtinhaltsverzeichnis der Planfeststellungsunterlagen
NBS Stuttgart Augsburg, Bereich Wendlingen - Ulm, PFA 2.3 Albhochfläche**

Ordner	Anl. Nr.	Bezeichnung	Maßstab	Blatt	
NBS Band 18 BAB Band 13	12.6.1	BAB Bau-km 22+226 - 26+137 Blatt 4A: NBS-km 62,83 - 65,78 / BAB Bau-km 26+137 - 29+132 Blatt 5A: Auffüllung Senke Hüttentäle Blatt 6A: NBS-km 65,78 - 69,74 / BAB Bau-km 29+132 - 33+100 Blatt 7: NBS-km 69,74 - 73,67 / BAB Bau-km 33+100 - 37+023 Blatt 8: NBS-km 73,67 - 75,250 (PFA-Grenze) / BAB Bau-km 37+023 - 40+300 Blatt 9: BAB Bau-km 39+390 - 41+111 (PFA-Grenze)			
	12.6.2	Bewertung und Konflikte Blatt 1A: NBS-km 53,80 (PFA-Grenze) - 54,86 Blatt 2A: NBS-km 54,86 - 58,92 / BAB Bau-km 18+478 (PFA-Grenze) - 22+226 Blatt 3A: NBS-km 58,92 - 62,83 / BAB Bau-km 22+226 - 26+137 Blatt 4B: NBS-km 62,83 - 65,78 / BAB Bau-km 26+137 - 29+132 Blatt 5A: Auffüllung Senke Hüttentäle Blatt 6B: NBS-km 65,78 - 69,74 / BAB Bau-km 29+132 - 33+100 Blatt 7B: NBS-km 69,74 - 73,67 / BAB Bau-km 33+100 - 37+023 Blatt 8B: NBS-km 73,67 - 75,250 (PFA-Grenze) / BAB Bau-km 37+023 - 40+300 Blatt 9A: BAB Bau-km 39+390 - 41+111 (PFA-Grenze)	1:5.000	1-9	
NBS Band 19 BAB Band 14	12.7	Pläne Klima/Luft, Wasser (nur zur Information)			
	12.7.1	Bestandsplan Blatt 1: NBS-km 53,80 (PFA-Grenze) - 54,86 Blatt 2: NBS-km 54,86 - 58,92 / BAB Bau-km 18+478 (PFA-Grenze) - 22+226 Blatt 3: NBS-km 58,92 - 62,83 / BAB Bau-km 22+226 - 26+137 Blatt 4: NBS-km 62,83 - 65,78 / BAB Bau-km 26+137 - 29+132 Blatt 5: Auffüllung Senke Hüttentäle Blatt 6: NBS-km 65,78 - 69,74 / BAB Bau-km 29+132 - 33+100 Blatt 7: NBS-km 69,74 - 73,67 / BAB Bau-km 33+100 - 37+023 Blatt 8: NBS-km 73,67 - 75,250 (PFA-Grenze) / BAB Bau-km 37+023 - 40+300 Blatt 9: BAB Bau-km 39+390 - 41+111 (PFA-Grenze)	1:5.000	1-9	
	12.7.2	Bewertung und Konflikte Blatt 1A: NBS-km 53,80 (PFA-Grenze) - 54,86 Blatt 2A: NBS-km 54,86 - 58,92 / BAB Bau-km 18+478 (PFA-Grenze) - 22+226 Blatt 3A: NBS-km 58,92 - 62,83 / BAB Bau-km 22+226 - 26+137 Blatt 4B: NBS-km 62,83 - 65,78 / BAB Bau-km 26+137 - 29+132 Blatt 5A: Auffüllung Senke Hüttentäle	1:5.000	1-9	

**Gesamtinhaltsverzeichnis der Planfeststellungsunterlagen
NBS Stuttgart Augsburg, Bereich Wendlingen - Ulm, PFA 2.3 Albhochfläche**

Ordner	Anl. Nr.	Bezeichnung	Maßstab	Blatt
NBS Band 19 BAB Band 14	12.7.2	Blatt 6B: NBS-km 65,78 - 69,74 / BAB Bau-km 29+132 - 33+100 Blatt 7B: NBS-km 69,74 - 73,67 / BAB Bau-km 33+100 - 37+023 Blatt 8B: NBS-km 73,67 - 75,250 (PFA-Grenze) / BAB Bau-km 37+023 - 40+300 Blatt 9A: BAB Bau-km 39+390 - 41+111 (PFA-Grenze)		
NBS Band 20 BAB Band 15	12.8.1B	Maßnahmenübersichtsplan	1:25.000	1
	12.8.2	Maßnahmenpläne Blatt 1B: NBS-km 53,80 (PFA-Grenze) - 56,14 / BAB Bau-km 17+365 - 19+458 Blatt 2B: NBS-km 56,14 - 58,78 / BAB Bau-km 19+458 - 22+092 Blatt 3B: NBS-km 58,78 - 61,41 / BAB Bau-km 22+092 - 24+715 Blatt 4A: NBS-km 61,41 - 62,90 / BAB Bau-km 24+715 - 26+138 Blatt 5B: NBS-km 62,90 - 65,14 / BAB Bau-km 26+138 - 28+488 Blatt 6B: Nellingen "Bei den Nußhecken" Blatt 7B: NBS-km 65,14 - 68,00 / BAB Bau-km 28+488 - 31+100 Blatt 8B: NBS-km 68,00 - 69,95 / BAB Bau-km 31+100 - 33+290 Blatt 9B: NBS-km 69,95 - 72,68 / BAB Bau-km 33+290 - 36+030 Blatt 10B: Hetzenfeld Blatt 11: NBS-km 72,68 - PFA-Grenze / BAB Bau-km 36+030 - 38+620 Blatt 12: NBS ----- BAB Bau-km 38+620 - PFA-Grenze Blatt 13A: Rückbau der K 7324 Blatt 14: Laimerhart <i>Blatt 15A: Dellmannsheim (bleibt frei)</i> <i>Blatt 16A: Laichingen „Zirnenwiese“ (bleibt frei)</i> Blatt 17B: Temmenhausen "Ameisenbühl" Blatt 18A: Scharenstetten „Steinboller“ <i>Blatt 19A: Temmenhausen "Vor dem Eichert" (bleibt frei)</i> Blatt 20B: Wippingen "Beurer Berg" <i>Blatt 21A: Luizhausen „Weiler“ (bleibt frei)</i> Blatt 22B: Bollingen „Hungerbreite“ Blatt 23B: Stephansweite Blatt 24B: Bermaringen „Birklenmahd“ Blatt 25B: Hofstett-Emerbuch „Rot“ Blatt 26B: Hofstett-Emerbuch „Kirchenhäule“	1:2.500	1-22

**Gesamtinhaltsverzeichnis der Planfeststellungsunterlagen
NBS Stuttgart Augsburg, Bereich Wendlingen - Ulm, PFA 2.3 Albhochfläche**

Ordner	Anl. Nr. Bezeichnung	Maßstab	Blatt
NBS Band 21 BAB Band 16	12.9A FFH-Verträglichkeitsstudie "Alb um Nellingen/Merklingen"		
NBS Band 22 BAB Band 7	<p>13 SCHALL- UND ERSCHÜTTERUNGSTECHNISCHE UNTERSUCHUNGEN</p> <p>13.1A Schalltechnische Untersuchung zu den Einwirkungen aus dem zukünftigen Bahnbetrieb</p> <p>13.1.1 Schallimmissionspläne ohne Lärmschutz BAB (nur zur Information)</p> <p>13.1.1.1 Tag 1:10.000 1-4 Blatt 1: km 53,8+11 bis 59,5+50 Blatt 2: km 58,5+00 bis 66,0+00 Blatt 3: km 63,0+00 bis 70,5+50 Blatt 4A: km 69,9+50 bis 75,2+50</p> <p>13.1.1.2 Nacht 1:10.000 1-4 Blatt 1: km 53,8+11 bis 59,5+50 Blatt 2: km 58,5+00 bis 66,0+00 Blatt 3: km 63,0+00 bis 70,5+50 Blatt 4A: km 69,9+50 bis 75,2+50</p> <p>13.1.2 Schallimmissionspläne mit Lärmschutz BAB (nur zur Information) Nacht 1:10.000 1-4 Blatt 1: km 53,8+11 bis 59,5+50 Blatt 2: km 58,5+00 bis 66,0+00 Blatt 3: km 63,0+00 bis 70,5+50 Blatt 4A: km 69,9+50 bis 75,2+50</p> <p>13.2 Erschütterungstechnische Untersuchung zu den Einwirkungen aus dem zukünftigen Bahnbetrieb (nur zur Information)</p> <p>13.3 Schall- und Erschütterungstechnische Untersuchung zu den Einwirkungen aus dem Baustellenbetrieb (nur zur Information)</p> <p>13.3.1 Schallimmissionspläne</p> <p>13.3.1.1 Tag 1:10.000 1-4 Blatt 1: km 53,8+11 bis 59,5+50 Blatt 2: km 58,5+00 bis 66,0+00 Blatt 3: km 63,0+00 bis 70,5+50 Blatt 4A: km 69,9+50 bis 75,2+50</p> <p>13.3.1.2 Nacht 1:10.000 1-4 Blatt 1: km 53,8+11 bis 59,5+50 Blatt 2: km 58,5+00 bis 66,0+00 Blatt 3: km 63,0+00 bis 70,5+50 Blatt 4A: km 69,9+50 bis 75,2+50</p>		
NBS Band 23 BAB Band 8	<p>13.4.B Gesamtlärbetrachtung (nur zur Information)</p> <p>13.4.1 Schallimmissionspläne Prognose-Nullfall mit 4-streifiger BAB A8</p> <p>13.4.1.1 Tag 1:10.000 1-4 Blatt 1: km 53,8+11 bis 59,5+50 Blatt 2: km 58,5+00 bis 66,0+00 Blatt 3: km 63,0+00 bis 70,5+50 Blatt 4A: km 69,9+50 bis 75,2+50</p> <p>13.4.1.2 Nacht 1:10.000 1-4 Blatt 1: km 53,8+11 bis 59,5+50</p>		

**Gesamtinhaltsverzeichnis der Planfeststellungsunterlagen
NBS Stuttgart Augsburg, Bereich Wendlingen - Ulm, PFA 2.3 Albhochfläche**

Ordner	Anl. Nr.	Bezeichnung	Maßstab	Blatt	
NBS Band 23 BAB Band 8	13.4.1.2	Blatt 2: km 58,5+00 bis 66,0+00 Blatt 3: km 63,0+00 bis 70,5+50 Blatt 4A: km 69,9+50 bis 75,2+50			
	13.4.2	Schallimmissionspläne Prognose-Planfall mit Neubaustrecke und 6-streifiger BAB A8			
	13.4.2.1	Tag Blatt 1B: km 53,8+11 bis 59,5+50 Blatt 2B: km 58,5+00 bis 66,0+00 Blatt 3B: km 63,0+00 bis 70,5+50 Blatt 4B: km 69,9+50 bis 75,2+50	1:10.000	1-4	
	13.4.2.2	Nacht Blatt 1B: km 53,8+11 bis 59,5+50 Blatt 2B: km 58,5+00 bis 66,0+00 Blatt 3B: km 63,0+00 bis 70,5+50 Blatt 4B: km 69,9+50 bis 75,2+50	1:10.000	1-4	
	13.4.3	Differenzlärnkarten Prognose-Planfall abzüglich Prognose-Nullfall			
	13.4.3.1	Tag Blatt 1B: km 53,8+11 bis 59,5+50 Blatt 2B: km 58,5+00 bis 66,0+00 Blatt 3B: km 63,0+00 bis 70,5+50 Blatt 4B: km 69,9+50 bis 75,2+50	1:10.000	1-4	
	13.4.3.2	Nacht Blatt 1B: km 53,8+11 bis 59,5+50 Blatt 2B: km 58,5+00 bis 66,0+00 Blatt 3B: km 63,0+00 bis 70,5+50 Blatt 4B: km 69,9+50 bis 75,2+50	1:10.000	1-4	
	NBS Band 24	14	INGENIEURGEOLOGIE, ERD- UND INGENIEURBAUWERKE (nur zur Information)		
		14.1A	Erläuterungsbericht		
		14.2	Ingenieurgeologische und hydrogeologische Längsschnitte Blatt 1: km 53,811 ... 58,992 Blatt 2: km 58,992 ... 64,568 Blatt 3: km 64,568 ... 70,273 Blatt 4: km 70,273 ... 75,250	1:10.000/2.500	1-4
14.3		Ingenieurgeologischer und hydrogeologischer Längsschnitt	1:25.000/2.500	1	
15		HYDROGEOLOGIE, WASSERWIRTSCHAFT UND ENTWÄSSERUNG			
15.1B		Erläuterungsbericht Hydrogeologie und Wasserwirtschaft Beilage 1: Übersichtslageplan mit Grundwassermessstellen, Brunnen, Oberflächengewässern, Grundwassergleichen, Trinkwasserschutzgebieten, Altablagerungen und Altstandorten		1	
15.2B		Wasserrechtliche Tatbestände			
15.3B		Erläuterungsbericht Entwässerung und Hydraulische Berechnungen			
15.4		Entwässerungslagepläne Blatt 1: km 53,415 ... 54,100 Blatt 2A: km 54,100 ... 54,526 Blatt 3A: km 54,526 .. 55,645 Blatt 4B: km 55,645 .. 56,561 Blatt 5B: km 56,561 ... 57,665 Blatt 6: km 57,665 ... 58,741 Blatt 7A: km 58,741 ... 59,822		1-23	

Gesamtinhaltsverzeichnis der Planfeststellungsunterlagen
NBS Stuttgart Augsburg, Bereich Wendlingen - Ulm, PFA 2.3 Albhochfläche

Ordner	Anl. Nr.	Bezeichnung	Maßstab	Blatt
NBS Band 24	15.4	Blatt 8: km 59,822 ... 60,733		
NBS Band 25		Blatt 9: km 60,733 ... 61,618 Blatt 10A: km 61,618 ... 62,677 Blatt 11: km 62,677 ... 63,550 Blatt 12A: km 63,550 ... 64,566 Blatt 13B: km 64,566 ... 65,557 Blatt 14B: km 65,557... 66,591 Blatt 15A: km 66,591 ... 67,453 Blatt 16C: km 67,453 ... 68,530 Blatt 17B: km 68,530 ... 69,646 Blatt 18A: km 69,646 ... 70,876 Blatt 19B: km 70,758 ... 71,877 Blatt 20A: km 71,877 ... 72,998 Blatt 21A: km 72,998 ... 74,099 Blatt 22A: km 74,099 ... 75,217 Blatt 23A: km 75,217 ... 75,250		
NBS Band 26	15.5	Entwässerungshöhenpläne und Längsschnitte Blatt 1: km 53,415 ... 54,100 Blatt 2: km 54,100 ... 54,526 Blatt 3: km 54,526 .. 55,645 Blatt 4B: km 55,645 .. 56,561 Blatt 5B: km 56,561 ... 57,665 Blatt 6: km 57,665 ... 58,741 Blatt 7: km 58,741 ... 59,822 Blatt 8: km 59,822 ... 60,733 Blatt 9: km 60,733 ... 61,618 Blatt 10: km 61,618 ... 62,677 Blatt 11: km 62,677 ... 63,550 Blatt 12: km 63,550 ... 64,566 Blatt 13: km 64,566 ... 65,557 Blatt 14: km 65,557... 66,591 Blatt 15: km 66,591 ... 67,453 Blatt 16: km 67,453 ... 68,530 Blatt 17B: km 68,530 ... 69,646 Blatt 18: km 69,64 ... 70,876 Blatt 19B: km 70,758 ... 71,877 Blatt 20: km 71,877 ... 72,998 Blatt 21: km 72,998 ... 74,099 Blatt 22A: km 74,099 ... 75,217 Blatt 23: km 75,217 ... 75,250 Blatt 24: Längsschnitt 54/7A - 54 /15B Blatt 25: Längsschnitt 54/15.2B - RKB 1 Blatt 26: Längsschnitt 55/2A - RRB 1 Blatt 27: Längsschnitt 58/7B - 58/4C Blatt 28: Längsschnitt 58/9A - RKB 2 Blatt 29: Längsschnitt 58/20A - RRB 2 Blatt 30: Längsschnitt 61/12A - RKB 3 Blatt 31: Längsschnitt 65/18A - RKB 4 Blatt 32B: Längsschnitt RKB 4 - VB 4 Blatt 33: Längsschnitt 67/1C - 67/12B Blatt 34B: Längsschnitt 68/15A - RKB 5	1:1.000/250	1-41

**Gesamtinhaltsverzeichnis der Planfeststellungsunterlagen
NBS Stuttgart Augsburg, Bereich Wendlingen - Ulm, PFA 2.3 Albhochfläche**

Ordner	Anl. Nr.	Bezeichnung	Maßstab	Blatt
NBS Band 26	15.5	Blatt 35B: Längsschnitt 71/1C - 71/3C Blatt 36B: Längsschnitt 71/4A - RKB 6 Blatt 37B: Längsschnitt 71/8A - 71/4C Blatt 38: Längsschnitt 72/3A - 73/1B Blatt 39: Längsschnitt 72/18A - 73/1.2A Blatt 40: Längsschnitt km 75,175 ... 75,250 Blatt 41A: Längsschnitt km 74,099 ... 75,173		
	15.6	Querschnitte Entwässerungsanlagen Blatt 1A: Regelquerschnitt km 53,838..72,250 Blatt 2: Regelquerschnitt km 72,250..75,250 Blatt 3: Regelquerschnitt RKB/VB	1:100	1-3
NBS Band 27	16	BAULOGISTIK		
	16.1	Erläuterungsbericht		
	16.2	Lageplan BE und Transportwege Blatt 1A: km 52,107 ... 56,226 Blatt 2A: km 56,226 ... 60,730 Blatt 3A: km 60,730 ... 63,945 Blatt 4B: km 63,945 ... 67,991 Blatt 5B: km 67,991 ... 72,365 Blatt 6A: km 72,365 ... 76,234 Blatt 7A: Senke Hüttentäle	1:5.000	1-7
	17	VERWERTUNG UND ABLAGERUNG VON ERDMASSEN (nur zur Information)		
	17.1	Erläuterungsbericht		
	17.2	Lageplan Massenverwertung, Seitenablagerung Blatt 1: km 52,107 ... 56,226 Blatt 2: km 56,226 ... 60,730 Blatt 3: km 60,730 ... 63,945 Blatt 4: km 63,945 ... 67,991 Blatt 5: km 67,991 ... 72,365 Blatt 6: km 72,365 ... 76,234 Blatt 7: Senke Hüttentäle	1:5.000	1-7



**Gesamtinhaltsverzeichnis der Planfeststellungsunterlagen
sechsstreifiger Ausbau BAB A 8 Karlsruhe - München, Streckenabschnitt Hohenstadt - Ulm-West**

Ordner	Anl. Nr. Bezeichnung	Maßstab	Blatt	
BAB Band 1	0 GEMEINSAMES VORWORT Gemeinsames Vorwort Blatt 1B: Übersichtskarte NBS: PFA 2.3 Albhochfläche km 53,811 ... 75,250 BAB: A 8 6streifiger Ausbau im Streckenabschnitt Hohenstadt – Ulm-West	1:25.000	1	
	1B ERLÄUTERUNGSBERICHT			
	3 ÜBERSICHTSLAGEPLÄNE Blatt 1B: Bau-km 18+478 bis 22+300 Blatt 2B: Bau-km 22+300 bis 27+880 Blatt 3B: Bau-km 27+880 bis 33+630 Blatt 4B: Bau-km 33+630 bis 41+111	1:10.000	1-4	
	4 ÜBERSICHTSHÖHENPLÄNE Blatt 1: Bau-km 18+478 bis 22+300 Blatt 2: Bau-km 22+300 bis 27+900 Blatt 3: Bau-km 27+900 bis 33+600 Blatt 4: Bau-km 33+600 bis 41+111	1:10.000/1.000	1-4	
	6 REGELQUERSCHNITTE Blatt 1: Bündelungstrasse Blatt 2: A 8, Ausbau in WSZ III Blatt 3A: kreuzende Straßen Blatt 4A: Wirtschaftswege Blatt 5: Rückbauquerschnitt K7324	1:25,1:50,1:100	1-5	
	7 LAGEPLÄNE Blatt 1: (bleibt frei, nur NBS) Blatt 2: (bleibt frei, nur NBS) Blatt 3A: Bau-km 18+478.000 bis 18+964.541 Blatt 4A: Bau-km 18+964.541 bis 19+884.556 Blatt 5A: Bau-km 19+884.556 bis 20+989.634 Blatt 6A: Bau-km 20+989.634 bis 22+055.504 Blatt 7A: Bau-km 22+055.504 bis 23+125.366 Blatt 8: Bau-km 23+125.366 bis 24+031.005 Blatt 9: Bau-km 24+031.005 bis 24+914.575 Blatt 10A: Bau-km 24+914.575 bis 25+981.851	1:1.000	3-27 13a	
	BAB Band 2	Blatt 11: Bau-km 25+981.851 bis 26+862.374 Blatt 12A: Bau-km 26+862.374 bis 27+910.469 Blatt 13B: Bau-km 27+910.469 bis 28+935.922 Blatt 13aA: Entwässerung PWC Scharenstetten Blatt 14A: Bau-km 28+932.602 bis 29+972.459 Blatt 15B: Bau-km 29+972.459 bis 30+819.966 Blatt 16C: Bau-km 30+819.966 bis 31+887.229 Blatt 17B: Bau-km 31+887.229 bis 32+999.337 Blatt 18A: Bau-km 32+999.337 bis 34+107.358 Blatt 19A: Bau-km 34+107.358 bis 35+224.285 Blatt 20B: Bau-km 35+224.285 bis 36+356.840 Blatt 21B: Bau-km 36+346.840 bis 37+446.326 Blatt 22B: Bau-km 37+446.326 bis 38+535.879 Blatt 23B: Bau-km 38+535.879 bis 39+616.372 Blatt 24B: Bau-km 39+616.372 bis 40+600.000		

**Gesamtinhaltsverzeichnis der Planfeststellungsunterlagen
sechsstreifiger Ausbau BAB A 8 Karlsruhe - München, Streckenabschnitt Hohenstadt - Ulm-West**

Ordner	Anl. Nr. Bezeichnung	Maßstab	Blatt
BAB Band 2	Blatt 25A: Bau-km 40+600.000 bis 41+111.000 Blatt 26: Rückbau K 7324 Blatt 27: Rückbau K 7324	1:2.500 1:2.500	
	8 HÖHENPLÄNE Höhenpläne A 8 Blatt 1: (bleibt frei, nur NBS) Blatt 2: (bleibt frei, nur NBS) Blatt 3: Bau-km 18+478.000 bis 18+964.541 Blatt 4: Bau-km 18+964.541 bis 19+884.556 Blatt 5: Bau-km 19+884.556 bis 20+989.634 Blatt 6: Bau-km 20+989.634 bis 22+055.504 Blatt 7: Bau-km 22+055.504 bis 23+125.366	1:1.000/100	3-25
BAB Band 3	Blatt 8: Bau-km 23+125.366 bis 24+031.005 Blatt 9: Bau-km 24+031.005 bis 24+914.575 Blatt 10: Bau-km 24+914.575 bis 25+981.851 Blatt 11: Bau-km 25+981.851 bis 26+862.374 Blatt 12: Bau-km 26+862.374 bis 27+910.469 Blatt 13B: Bau-km 27+910.469 bis 28+935.922 Blatt 14: Bau-km 28+932.602 bis 29+972.459 Blatt 15: Bau-km 29+972.459 bis 30+819.966 Blatt 16B: Bau-km 30+819.966 bis 31+887.229 Blatt 17: Bau-km 31+887.229 bis 32+999.337 Blatt 18: Bau-km 32+999.337 bis 34+107.358 Blatt 19: Bau-km 34+107.358 bis 35+224.285 Blatt 20A: Bau-km 35+224.285 bis 36+356.840 Blatt 21: Bau-km 36+346.840 bis 37+446.326		
BAB Band 4	Blatt 22: Bau-km 37+446.326 bis 38+535.879 Blatt 23: Bau-km 38+535.879 bis 39+616.372 Blatt 24: Bau-km 39+616.372 bis 40+600.000 Blatt 25A: Bau-km 40+600.000 bis 41+111.000 8.1 Höhenpläne kreuzende Straßen Blatt 1: BW 0 Wirtschaftsweg Widderstall Blatt 2: BW 1 Kreisstraße K 7407 Blatt 3: BW 2 Hopferweg Blatt 4: BW 3 Mühlweg Blatt 5A: BW 4 Salbergweg Blatt 6: BW 6 Hohe Aspenweg Blatt 7: BW 7 Blaubeurer Weg Blatt 8: BW 8 Eisbildweg Blatt 9: BW 9 Lixhauweg Blatt 10A: BW 10a Wanneweg Blatt 11: BW 11 Landesstraße L1234 Blatt 11a: BW 12a Grünbrücke Blatt 12B: BW 15 Kreisstraße K 7406 Blatt 13: BW 16 Inneres Hart Blatt 14: BW 17 Blumenhauweg Blatt 15: BW 18 Kuhbergweg	1:1.000/100	1-24
BAB Band 5	Blatt 16: BW 19 Kreisstraße K 7404 Blatt 17: BW 20 Grabenäckerweg Blatt 18: BW 21 GV Böttingen - Dornstadt Blatt 19: BW 22 Landesstraße L1239		

**Gesamtinhaltsverzeichnis der Planfeststellungsunterlagen
sechsstreifiger Ausbau BAB A 8 Karlsruhe - München, Streckenabschnitt Hohenstadt - Ulm-West**

Ordner	Anl. Nr.	Bezeichnung	Maßstab	Blatt	
BAB Band 5		Blatt 20A: BW 23 Riedäckerweg Blatt 21: BW 24 Wiesenbergweg Blatt 22: BW 25 GV Lehr - Dornstadt Blatt 23: BW 27 Eiselauer Weg Blatt 24: BW 28 DB Ulm-Stuttgart	1:500/50		
	9	GEOLOGIE / HYDROGEOLOGIE			
	10	INGENIEURBAUWERKE (nur zur Information)			
	10.1B	Verzeichnis der Brücken und Ingenieurbauwerke			
	10.2	Bauwerksskizzen (ausgewählte Bauwerke)		1-5	
		Blatt 1A: BW 10a Wanneweg Blatt 2A: BW 11 Landesstraße L1234 Blatt 3: BW 12a Grünbrücke Blatt 4: BW 18 BU Kuhbergweg Blatt 5A: BW 19 Kreisstraße K7404			
	BAB Band 6	11	ERGEBNISSE IMMISSIONSTECHNISCHER UNTERSUCHUNGEN		
		11.1	Ergebnisse schalltechnischer Berechnungen zum Ausbau der A 8		
		11.1.1B	Erläuterungsbericht		
		11.1.2	Schallimmissionspläne		
	11.1.2.1	Tag und Nacht	1:10.000	1-4	
		Blatt 1B: Bau-km 18+478 bis 22+300 Blatt 2B: Bau-km 22+300 bis 27+880 Blatt 3B: Bau-km 27+880 bis 33+630 Blatt 4B: Bau-km 33+630 bis 41+111 Blatt 5A: Bau-km 36+100 bis 38+500 (<i>entfällt</i>) Blatt 6: Bau-km 38+500 bis 41+111 (<i>entfällt</i>) Blatt 7B: Widderstall Blatt 8B: Temmenhausen Blatt 9B: Böttingen/Bollingen Blatt 10B: Dornstadt "Am Böttinger Weg" Blatt 11B: Dornstadt "Im Gries" Blatt 12B: GE-Gebiet Dornstadt	1:2.500 1:2.500 1:1000 1:1000 1:1000 1:1000 1:1000 1:1000 1:1000 1:1000	5 6 7 8 9 10 11 12	
	11.1.2.2	Nacht (<i>entfällt</i>)	1:10.000	1-4	
		Blatt 1: Bau-km 18+478 bis 22+300 (<i>entfällt</i>) Blatt 2: Bau-km 22+300 bis 27+880 (<i>entfällt</i>) Blatt 3: Bau-km 27+880 bis 33+630 (<i>entfällt</i>) Blatt 4A: Bau-km 33+630 bis 41+111 (<i>entfällt</i>) Blatt 5A: Bau-km 36+100 bis 38+500 (<i>entfällt</i>) Blatt 6: Bau-km 38+500 bis 41+111 (<i>entfällt</i>)	1:2.500 1:2.500	5 6	
	11.1.3B	Ergebnistabelle			
	11.2	Ergebnisse Luftschadstoffberechnung nach MLuS 2005 zum Ausbau der A 8			
	11.2.1	Erläuterungsbericht			
	11.2.2	Prognosezeitpunkt 2015			
	11.2.3	Prognosezeitpunkt 2020			
BAB Band 7	11.3	Schall- und Erschütterungstechnische Untersuchung zu den Einwirkungen aus dem Baustellenbetrieb (nur zur Information)			
NBS Band 22	11.3.1	Schallimmissionspläne			
	11.3.1.1	Tag	1:10.000	1-4	
		Blatt 1: Bau-km 18+478 bis 22+300			

**Gesamtinhaltsverzeichnis der Planfeststellungsunterlagen
sechsstreifiger Ausbau BAB A 8 Karlsruhe - München, Streckenabschnitt Hohenstadt - Ulm-West**

Ordner	Anl. Nr.	Bezeichnung	Maßstab	Blatt
BAB Band 7 NBS Band 22		Blatt 2: Bau-km 22+300 bis 27+880 Blatt 3: Bau-km 27+880 bis 33+630 Blatt 4A: Bau-km 33+630 bis 41+111		
	11.3.1.2	Nacht Blatt 1: Bau-km 18+478 bis 22+300 Blatt 2: Bau-km 22+300 bis 27+880 Blatt 3: Bau-km 27+880 bis 33+630 Blatt 4A: Bau-km 33+630 bis 41+111	1:10.000	1-4
BAB Band 8 NBS Band 23	11.4B	Gesamtlämbetrachtung (nur zur Information)		
	11.4.1	Schallimmissionspläne Prognose-Nullfall mit 4-streifiger BAB A 8		
	11.4.1.1	Tag Blatt 1: Bau-km 18+478 bis 22+300 Blatt 2: Bau-km 22+300 bis 27+880 Blatt 3: Bau-km 27+880 bis 33+630 Blatt 4A: Bau-km 33+630 bis 41+111	1:10.000	1-4
	11.4.1.2	Nacht Blatt 1: Bau-km 18+478 bis 22+300 Blatt 2: Bau-km 22+300 bis 27+880 Blatt 3: Bau-km 27+880 bis 33+630 Blatt 4A: Bau-km 33+630 bis 41+111	1:10.000	1-4
	11.4.2	Schallimmissionspläne Prognose-Planfall mit Neubaustrecke und 6-streifiger BAB A 8		
	11.4.2.1	Tag Blatt 1B: Bau-km 18+478 bis 22+300 Blatt 2B: Bau-km 22+300 bis 27+880 Blatt 3B: Bau-km 27+880 bis 33+630 Blatt 4B: Bau-km 33+630 bis 41+111	1:10.000	1-4
	11.4.2.2	Nacht Blatt 1B: Bau-km 18+478 bis 22+300 Blatt 2B: Bau-km 22+300 bis 27+880 Blatt 3B: Bau-km 27+880 bis 33+630 Blatt 4B: Bau-km 33+630 bis 41+111	1:10.000	1-4
	11.4.3	Differenzlärnkarten Prognose-Planfall abzüglich Prognose-Nullfall		
	11.4.3.1	Tag Blatt 1B: Bau-km 18+478 bis 22+300 Blatt 2B: Bau-km 22+300 bis 27+880 Blatt 3B: Bau-km 27+880 bis 33+630 Blatt 4B: Bau-km 33+630 bis 41+111	1:10.000	1-4
	11.4.3.2	Nacht Blatt 1B: Bau-km 18+478 bis 22+300 Blatt 2B: Bau-km 22+300 bis 27+880 Blatt 3B: Bau-km 27+880 bis 33+630 Blatt 4B: Bau-km 33+630 bis 41+111	1:10.000	1-4
BAB Band 9 NBS Band 14	12	LANDSCHAFTSPFLEGERISCHER BEGLEITPLAN		
	12.0	Landschaftspflegerischer Begleitplan (LBP)		
	12.0.1B	Allgemeiner Teil		
	12.0.2C	Erläuterungsbericht Landschaftspflegerischer Begleitplan NBS		
BAB Band 10 NBS Band 15	12.0.3C	Erläuterungsbericht Landschaftspflegerischer Begleitplan BAB		

**Gesamtinhaltsverzeichnis der Planfeststellungsunterlagen
sechsstreifiger Ausbau BAB A 8 Karlsruhe - München, Streckenabschnitt Hohenstadt - Ulm-West**

Ordner	Anl. Nr. Bezeichnung	Maßstab	Blatt
BAB Band 11 NBS Band 16	12.0.4 Pläne Landschaft, Erholung, Kulturgüter (nur zur Information)		
	12.0.4.1 Bestandsplan Blatt 1: NBS-km 53,80 (PFA-Grenze) - 54,86 Blatt 2: NBS-km 54,86 - 58,92; BAB Bau-km 18+478 (PFA-Grenze) - 22+226 Blatt 3: NBS-km 58,92 - 62,83; BAB Bau-km 22+226 - 26+137 Blatt 4: NBS-km 62,83 - 65,78; BAB Bau-km 26+137 - 29+132 Blatt 5: Auffüllung Senke Hüttentäle Blatt 6: NBS-km 65,78 - 69,74; BAB Bau-km km 29+132 - 33+100 Blatt 7: NBS-km 69,74 - 73,67; BAB Bau-km 33+100 - 37+023 Blatt 8: NBS-km 73,67 - 75,250 (PFA-Grenze); BAB Bau-km 37+023 - 40+300 Blatt 9: BAB Bau-km 39+390 - 41+111 (PFA-Grenze)	1:5.000	1-9
	12.0.4.2 Bewertung und Konflikte Blatt 1A: NBS-km 53,80 (PFA-Grenze) - 54,86 Blatt 2A: NBS-km 54,86 - 58,92; BAB Bau-km 18+478 (PFA-Grenze) - 22+226 Blatt 3A: NBS-km 58,92 - 62,83; BAB Bau-km 22+226 - 26+137 Blatt 4B: NBS-km 62,83 - 65,78; BAB Bau-km 26+137 - 29+132 Blatt 5A: Auffüllung Senke Hüttentäle Blatt 6B: NBS-km 65,78 - 69,74; BAB Bau-km 29+132 - 33+100 Blatt 7B: NBS-km 69,74 - 73,67; BAB Bau-km 33+100 - 37+023 Blatt 8B: NBS-km 73,67 - 75,250 (PFA-Grenze); BAB Bau-km 37+023 - 40+300 Blatt 9A: BAB Bau-km 39+390 - 41+111 (PFA-Grenze)	1:5.000	1-9
BAB Band 12 NBS Band 17	12.0.5 Pläne Tiere und Pflanzen (nur zur Information)		
	12.0.5.1 Bestandsplan Blatt 1: NBS-km 53,80 (PFA-Grenze) - 54,86 Blatt 2: NBS-km 54,86 - 58,92; BAB Bau-km 18+478 (PFA-Grenze) - 22+226 Blatt 3: NBS-km 58,92 - 62,83; BAB Bau-km 22+226 - 26+137 Blatt 4A: NBS-km 62,83 - 65,78; BAB Bau-km 26+137 - 29+132 Blatt 5A: Auffüllung Senke Hüttentäle Blatt 6A: NBS-km 65,78 - 69,74; BAB Bau-km 29+132 - 33+100 Blatt 7: NBS-km 69,74 - 73,67; BAB Bau-km 33+100 - 37+023 Blatt 8: NBS-km 73,67 - 75,250 (PFA-Grenze); BAB Bau-km 37+023 - 40+300 Blatt 9: BAB Bau-km 39+390 - 41+111 (PFA-Grenze)	1:5.000	1-9
BAB Band 12 NBS Band 17	12.0.5.2 Bewertung und Konflikte Blatt 1A: NBS-km 53,80 (PFA-Grenze) - 54,86 Blatt 2A: NBS-km 54,86 - 58,92; BAB Bau-km 18+478 (PFA-Grenze) - 22+226	1:5.000	1-9


**Gesamtinhaltsverzeichnis der Planfeststellungsunterlagen
sechsstreifiger Ausbau BAB A 8 Karlsruhe - München, Streckenabschnitt Hohenstadt - Ulm-West**

Ordner	Anf. Nr.	Bezeichnung	Maßstab	Blatt
BAB Band 12 NBS Band 17		Blatt 3A: NBS-km 58,92 - 62,83; BAB Bau-km 22+226 - 26+137 Blatt 4B: NBS-km 62,83 - 65,78; BAB Bau-km 26+137 - 29+132 Blatt 5A: Auffüllung Senke Hüttentäle Blatt 6B: NBS-km 65,78 - 69,74; BAB Bau-km 29+132 - 33+100 Blatt 7B: NBS-km 69,74 - 73,67; BAB Bau-km 33+100 - 37+023 Blatt 8B: NBS-km 73,67 - 75,250 (PFA-Grenze); BAB Bau-km 37+023 - 40+300 Blatt 9A: BAB Bau-km 39+390 - 41+111 (PFA-Grenze)		
BAB Band 13 NBS Band 18	12.0.6	Pläne Boden (nur zur Information)		
	12.0.6.1	Bestandsplan	1:5.000	1-9
		Blatt 1: NBS-km 53,80 (PFA-Grenze) - 54,86 Blatt 2: NBS-km 54,86 - 58,92; BAB Bau-km 18+478 (PFA-Grenze) - 22+226 Blatt 3: NBS-km 58,92 - 62,83; BAB Bau-km 22+226 - 26+137 Blatt 4A: NBS-km 62,83 - 65,78; BAB Bau-km 26+137 - 29+132 Blatt 5A: Auffüllung Senke Hüttentäle Blatt 6A: NBS-km 65,78 - 69,74; BAB Bau-km 29+132 - 33+100 Blatt 7: NBS-km 69,74 - 73,67; BAB Bau-km 33+100 - 37+023 Blatt 8: NBS-km 73,67 - 75,250 (PFA-Grenze); BAB Bau-km 37+023 - 40+300 Blatt 9: BAB Bau-km 39+390 - 41+111 (PFA-Grenze)		
	12.0.6.2	Bewertung und Konflikt	1:5.000	1-9
		Blatt 1A: NBS-km 53,80 (PFA-Grenze) - 54,86 Blatt 2A: NBS-km 54,86 - 58,92; BAB Bau-km 18+478 (PFA-Grenze) - 22+226 Blatt 3A: NBS-km 58,92 - 62,83; BAB Bau-km 22+226 - 26+137 Blatt 4B: NBS-km 62,83 - 65,78; BAB Bau-km 26+137 - 29+132 Blatt 5A: Auffüllung Senke Hüttentäle Blatt 6B: NBS-km 65,78 - 69,74; BAB Bau-km 29+132 - 33+100 Blatt 7B: NBS-km 69,74 - 73,67; BAB Bau-km 33+100 - 37+023 Blatt 8B: NBS-km 73,67 - 75,250 (PFA-Grenze); BAB Bau-km 37+023 - 40+300 Blatt 9A: BAB Bau-km 39+390 - 41+111 (PFA-Grenze)		
BAB Band 14 NBS Band 19	12.0.7	Pläne Klima/Luft, Wasser (nur zur Information)		
	12.0.7.1	Bestandsplan	1:5.000	1-9
		Blatt 1: NBS-km 53,80 (PFA-Grenze) - 54,86 Blatt 2: NBS-km 54,86 - 58,92; BAB Bau-km 18+478 (PFA-Grenze) - 22+226 Blatt 3: NBS-km 58,92 - 62,83; BAB Bau-km 22+226 - 26+137 Blatt 4: NBS-km 62,83 - 65,78; BAB Bau-km 26+137 - 29+132 Blatt 5: Auffüllung Senke Hüttentäle		

**Gesamtinhaltsverzeichnis der Planfeststellungsunterlagen
sechsstreifiger Ausbau BAB A 8 Karlsruhe - München, Streckenabschnitt Hohenstadt - Ulm-West**

Ordner	Anl. Nr.	Bezeichnung	Maßstab	Blatt
BAB Band 22 NBS Band 12		Blatt 15B: Dellmannsheim Blatt 16B: Laichingen "Zirnenwiese" Blatt 17B: Temmenhausen "Ameisenbühl" <i>Blatt 18A: bleibt frei</i> Blatt 19B: Temmenhausen "Vor dem Eichert" Blatt 20A: Wipplingen "Beurer Berg" Blatt 21B: Luizhausen „Weiler“ Blatt 22B: Bollingen "Hungerbreite" Blatt 23B: Stephansweite Blatt 24B: Bermaringen „Birkenmahd“ Blatt 25B: Hofstett-Emerbuch „Rot“ Blatt 26B: Hofstett-Emerbuch „Kirchenhäule“		
BAB Band 23	15	SONSTIGE UNTERLAGEN		
	15.1B	Bauwerksverzeichnis		
	15.2	charakteristische Querprofile Blatt 1: (bleibt frei, nur NBS) Blatt 2: 18+857.420 Blatt 3: 22+116.660 Blatt 4: 23+056.550 Blatt 5A: 25+473.210 Blatt 6: 26+469.215 Blatt 7: 27+624.340 Blatt 8: 28+260.680 Blatt 9: 28+975.170 Blatt 10: 30+673.810 Blatt 11: 31+453.070 Blatt 12: 32+853.060 Blatt 13: 34+491.410 Blatt 14: 35+351.410 Blatt 15: 36+051.540 Blatt 16B: 37+251.220 Blatt 17: 38+751.160 Blatt 18A: 40+751.810	1:200	2-18
	16	BAULOGISTIK		
	16.1	Erläuterungsbericht		
	16.2	Lagepläne zur Verkehrsführung während der Bauzeit Blatt 1: 1. Bauabschnitt Blatt 1.1: 1. Bauabschnitt Bereich AS Ulm-West Blatt 2: 2. Bauabschnitt Blatt 3: 3. Bauabschnitt Blatt 4: 4. Bauabschnitt	1:10.000/1.000 1:2.500 1:10.000/1.000 1:10.000/1.000 1:10.000/1.000	1-5

12.4.1 / 12.0.4.1
NBS / BAB



**Ausbau- und
Neubaustrecke
Stuttgart - Augsburg**



Bereich Wendlingen - Ulm

Geographische Codierung

2	3	0	0	0	1
---	---	---	---	---	---

PFA Bauabschnitt Blattschnitt

Blattschnittcodierung

4	8	1	3	L	C	-	6	1
---	---	---	---	---	---	---	---	---

Streckennummer Bezirk

Organisatorische Codierung

P	U	a	I	U	K	E	1	0	0
---	---	---	---	---	---	---	---	---	---

Phase Planzeichen Gewerk Ebene Planinhalt Index

Auftraggeber

DB ProjektBau GmbH

Niederlassung Südwest
Projektzentrum Stuttgart
Mönchstraße 29
70191 Stuttgart
Tel. 07 11 / 2092 - 7700
Fax. 07 11 / 2092 - 7730

Planer - bearbeitet im Auftrag der
DB ProjektBau GmbH

ARGE BAADER-BOSCH
Weißburger Straße 19
D-91710 Gunzenhausen
Tel. 09831 / 6193-0
Fax 09831 / 6193-11

Aufgestellt:

ARGE BAADER-BOSCH

q.kun

Gunzenhausen, 09.09.2005

**Straßenbauverwaltung Baden-Württemberg
Regierungspräsidium Tübingen**

Straße:

A8 Karlsruhe - München

Streckenabschnitt:

Hohenstadt - Ulm-West



**Abt. 4 - Straßenwesen und Verkehr -
Ref. 44 - Planung**

Entwurf:

ARGE BAADER-BOSCH

D-91710 Gunzenhausen - Weißburger Straße 19
Tel. 09831 / 6193-0 - Fax 09831 / 6193-11

q.kun

Gunzenhausen, 09.09.2005

NSI-SAP-PS-PSP-Element

V.24

20.

A0008_

A08.

117.

03

PROJIS - Nummer

Straßenplan Nr.

Land	Jahr	laufende Nummer	VKE	Vertrag							
0	8	9	1	0	5	0	2	0	0	0	1

	von Netzknoten				nach Netzknoten				Station									
Anfangsstation	7	4	2	3	0	3	0	7	4	2	4	0	2	7	4	9	7	8
Endstation	7	5	2	5	0	5	1	7	5	2	6	0	0	8	1	0	3	7

**Landschaft, Erholung, Kulturgüter
Bestandsplan**

BAB Bau-km ----- km -----

NBS km 53,80 (PFA-Grenze) - km 54,86

"Urheberschutz" - Alle Rechte bei der DBProjektBau GmbH
und der Straßenbauverwaltung Baden-Württemberg

	Datum	Name
Gezeichnet	09/05	Si
Bearbeiter	09/05	Gr / Kö
Maßstab 1:5000		
Freigabe		
DB ProjektBau GmbH		RP Tübingen REF 44
<i>i.v. Haug</i>		<i>W</i>
Stuttgart, den 23.09.2005		Tübingen, den 23.09.2005

Ersatz für Plan-Nr.	<input type="text"/>	<input type="text"/>
Ersetzt durch Plan-Nr.	Phase	Index
	<input type="text"/>	<input type="text"/>

Anlage Planfeststellungsunterlagen

Anlage	DB	12.4.1
Blatt	1	von 9
Anlage	BAB	12.0.4.1
Blatt	1	von 9

187-01



**Ausbau- und
Neubaustrecke
Stuttgart - Augsburg**



Bereich Wendlingen - Ulm

Geographische Codierung

2	3	0	0	0	1
PFA	Baubabschnitt	Blattschnitt			

Blattschnittcodierung

4	8	1	3	L	G	-	6	0
Streckennummer				Bezirk				

Organisatorische Codierung

P	U	a	I	U	K	E	1	0	0
Phase	Planzeichen			Gewerk	Ebene	Planinhalt	Index		

Auftraggeber

DB ProjektBau GmbH

Niederlassung Südwest
Projektzentrum Stuttgart
Mönchstraße 29
70191 Stuttgart
Tel. 07 11 / 2092 - 7700
Fax. 07 11 / 2092 - 7730

Planer - bearbeitet im Auftrag der
DB ProjektBau GmbH

ARGE BAADER-BOSCH
Weißburger Straße 19
D-91710 Gunzenhausen
Tel. 09831 / 6193-0
Fax 09831 / 6193-11

Aufgestellt:

ARGE BAADER-BOSCH

q. hua
Gunzenhausen, 09.09.2005

**Straßenbauverwaltung Baden-Württemberg
Regierungspräsidium Tübingen**

Straße: A8 Karlsruhe - München
Streckenabschnitt: Hohenstadt - Ulm-West



**Abt. 4 - Straßenwesen und Verkehr -
Ref. 44 - Planung**

Entwurf:

ARGE BAADER-BOSCH
D-91710 Gunzenhausen - Weißburger Straße 19
Tel. 09831 / 6193-0 - Fax 09831 / 6193-11

q. hua
Gunzenhausen, 09.09.2005

NSI-SAP-PS-PSP-Element

V.24	20.	A0008_	A08.	117.	03
------	-----	--------	------	------	----

PROJIS - Nummer

Straßenplan Nr.

Land	Jahr	Laufende Nummer	VKE	Vertrag	Straßenplan Nr.			
08	91	0502	00	01				

	von Netzknoten				nach Netzknoten				Station									
Anfangsstation	7	4	2	3	0	3	0	7	4	2	4	0	2	7	4	9	7	8
Endstation	7	5	2	5	0	5	1	7	5	2	6	0	0	8	1	0	3	7

**Landschaft, Erholung, Kulturgüter
Bestandsplan**

BAB Bau-km 18+478 (PFA-Grenze) - km 22+226
NBS km 54,86 - km 58,92

	Datum	Name
Gezeichnet	09/05	Si
Bearbeiter	09/05	Gr / Kö

Maßstab **1:5000**

"Urheberschutz" - Alle Rechte bei der DBProjektBau GmbH
und der Straßenbauverwaltung Baden-Württemberg

Freigabe
DB ProjektBau GmbH RP Tübingen REF 44


i.v. karquay *W...*
Stuttgart, den 23.09.2005 Tübingen, den 23.09.2005

Ersatz für Plan-Nr.	<input type="text"/>	<input type="text"/>
	Phase	Index
Ersetzt durch Plan-Nr.	<input type="text"/>	<input type="text"/>

Anlage Planfeststellungsunterlagen

Anlage	DB	12.4.1
Blatt	2	von 9
Anlage	BAB	12.0.4.1
Blatt	2	von 9

187-02



Ausbau- und
Neubaustrecke
Stuttgart - Augsburg



Bereich Wendlingen - Ulm

Geographische Codierung

23	00	01
PFA	Baubabschnitt	Blattschnitt

Blattschnittcodierung

4813	LM	60
Streckennummer	Bezirk	

Organisatorische Codierung

P	UaI	UKE1	00
Phase	Planzeichen	Gewerk Ebene	Planinhalt Index

Auftraggeber

DB ProjektBau GmbH

Niederlassung Südwest
Projekzentrum Stuttgart
Mönchstraße 29
70191 Stuttgart
Tel. 07 11 / 2092 - 7700
Fax. 07 11 / 2092 - 7730

Planer - bearbeitet im Auftrag der
DB ProjektBau GmbH

ARGE BAADER-BOSCH
Weißburger Straße 19
D-91710 Gunzenhausen
Tel. 09831 / 6193-0
Fax 09831 / 6199-11

Aufgestellt:

ARGE BAADER-BOSCH

q. h...
Gunzenhausen, 09.09.2005

Straßenbauverwaltung Baden-Württemberg
Regierungspräsidium Tübingen

Straße: A8 Karlsruhe - München
Streckenabschnitt: Hohenstadt - Ulm-West



Abt. 4 - Straßenwesen und Verkehr -
Ref. 44 - Planung

Entwurf:

ARGE BAADER-BOSCH
D-91710 Gunzenhausen - Weißburger Straße 19
Tel. 09831 / 6193-0 - Fax 09831 / 6193-11

q. h...
Gunzenhausen, 09.09.2005

NSI-SAP-PS-PSP-Element

V.24	20.	A0008_	A08.	117.	03
------	-----	--------	------	------	----

PROJIS - Nummer

Straßenplan Nr.

Land	Jahr	laufende Nummer	VKE	Vertrag	Straßenplan Nr.			
08	91	0502	00	01				

	von Netzknoten				nach Netzknoten				Station		
Anfangsstation	7423	030			7424	027			4978		
Endstation	7525	051			7526	008			1037		

Landschaft, Erholung, Kulturgüter
Bestandsplan

BAB Bau-km 22+226 - km 26+137
NBS km 58,92 - km 62,83

"Urheberschutz" - Alle Rechte bei der DBProjektBau GmbH
und der Straßenbauverwaltung Baden-Württemberg

	Datum	Name
Gezeichnet	09/05	Si
Bearbeiter	09/05	Gr / Kö

Maßstab 1:5000


Freigabe	
DB ProjektBau GmbH	RP Tübingen REF 44
<i>i.V. Kaqu...</i>	<i>h...</i>
Stuttgart, den 23.09.2005	Tübingen, den 23.09.2005

Ersatz für Plan-Nr.	<input type="text"/>	<input type="text"/>
Ersetzt durch Plan-Nr.	Phase	Index
	<input type="text"/>	<input type="text"/>

Anlage Planfeststellungsunterlagen

Anlage	DB	12.4.1
Blatt	3	von 9
Anlage	BAB	12.0.4.1
Blatt	3	von 9

104-03



Ausbau- und
Neubaustrecke
Stuttgart - Augsburg



Bereich Wendlingen - Ulm

Geographische Codierung

2	3	0	0	0	1
PFA	Bauabschnitt	Blattschnitt			

Blattschnittcodierung

4	8	1	3	c	a	c	1	2
Streckennummer				Bezirk				

Organisatorische Codierung

P	U	a	I	U	K	E	1	0	0
Phase	Planzeichen			Gewerk	Ebene	Planinhalt	Index		

Auftraggeber

DB ProjektBau GmbH

Niederlassung Südwert
Projektzentrum Stuttgart
Mönchstraße 29
70191 Stuttgart
Tel. 07 11 / 2092 - 7700
Fax. 07 11 / 2092 - 7730

Planer - bearbeitet im Auftrag der
DB ProjektBau GmbH

ARGE BAADER-BOSCH
Weißburger Straße 19
D-91710 Gunzenhausen
Tel. 09831 / 6193-0
Fax 09831 / 6193-11

Aufgestellt:

ARGE BAADER-BOSCH

q. h...
Gunzenhausen, 09.09.2005

Straßenbauverwaltung Baden-Württemberg
Regierungspräsidium Tübingen

Straße: A8 Karlsruhe - München
Streckenabschnitt: Hohenstadt - Ulm-West



Abt. 4 - Straßenwesen und Verkehr -
Ref. 44 - Planung

Entwurf:

ARGE BAADER-BOSCH
D-91710 Gunzenhausen - Weißburger Straße 19
Tel. 09831 / 6193-0 - Fax 09831 / 6193-11

q. h...
Gunzenhausen, 09.09.2005

NSI-SAP-PS-PSP-Element

V.24	20.	A0008_	A08.	117.	03
------	-----	--------	------	------	----

PROJIS - Nummer

Straßenplan Nr.

Land	Jahr	laufende Nummer	VKE	Vertrag				
08	91	0502	00	01				

	von Netzknoten				nach Netzknoten				Station									
Anfangsstation	7	4	2	3	0	3	0	7	4	2	4	0	2	7	4	9	7	8
Endstation	7	5	2	5	0	5	1	7	5	2	6	0	0	8	1	0	3	7

Landschaft, Erholung, Kulturgüter
Bestandsplan

Auffüllung Senke Hüttentäle

"Urheberschutz" - Alle Rechte bei der DBProjektBau GmbH
und der Straßenbauverwaltung Baden-Württemberg

	Datum	Name
Gezeichnet	09/05	Si
Bearbeiter	09/05	Gr / Kö

Maßstab 1:5000

Freigabe
DB ProjektBau GmbH | RP Tübingen REF 44

i.v. ...
Stuttgart, den 23.09.2005 | Tübingen, den 23.09.2005


Ersatz für Plan-Nr.	<input type="text"/>	<input type="text"/>
Ersetzt durch Plan-Nr.	Phase	Index

Anlage Planfeststellungsunterlagen

Anlage DB 12.4.1
Blatt 5 von 9

Anlage BAB 12.0.4.1
Blatt 5 von 9

104-05



Ausbau- und
Neubaustrecke
Stuttgart - Augsburg



Bereich Wendlingen - Ulm

Geographische Codierung

2	3	0	0	0	1
PFA	Bauabschnitt	Blattschnitt			

Blattschnittcodierung

4	8	1	3	L	W	-	6	0
Streckenummer				Bezirk				

Organisatorische Codierung

P	U	a	I	U	K	E	1	0	0
Phase	Planzeichen			Gewerk	Ebene	Planinhalt		Index	

Auftraggeber

DB ProjektBau GmbH

Niederlassung Südwest
Projektzentrum Stuttgart
Mönchstraße 29
70191 Stuttgart
Tel. 07 11 / 2092 - 7700
Fax. 07 11 / 2092 - 7730

Planer - bearbeitet im Auftrag der
DB ProjektBau GmbH

ARGE BAADER-BOSCH
Weißburger Straße 19
D-91710 Gunzenhausen
Tel. 09831 / 6193-0
Fax 09831 / 6193-11

Aufgestellt:

ARGE BAADER-BOSCH

q-hua

Gunzenhausen, 09.09.2005

Straßenbauverwaltung Baden-Württemberg
Regierungspräsidium Tübingen

Straße:

A8 Karlsruhe - München

Streckenabschnitt:

Hohenstadt - Ulm-West



Abt. 4 - Straßenwesen und Verkehr -
Ref. 44 - Planung

Entwurf:

ARGE BAADER-BOSCH

D-91710 Gunzenhausen - Weißburger Straße 19
Tel. 09831 / 6193-0 - Fax 09831 / 6193-11

q-hua

Gunzenhausen, 09.09.2005

NSI-SAP-PS-PSP-Element

V.24	20.	A0008_	A08.	117.	03
------	-----	--------	------	------	----

PROJIS - Nummer

Straßenplan Nr.

Land	Jahr	laufende Nummer	VKE	Vertrag	Straßenplan Nr.			
08	91	0502	00	01				

	von Netzknoten				nach Netzknoten				Station									
Anfangsstation	7	4	2	3	0	3	0	7	4	2	4	0	2	7	4	9	7	8
Endstation	7	5	2	5	0	5	1	7	5	2	6	0	0	8	1	0	3	7

Landschaft, Erholung, Kulturgüter
Bestandsplan

BAB Bau-km 29+132 - km 33+100

NBS km 65,78 - km 69,74

"Urheberschutz" - Alle Rechte bei der DBProjektBau GmbH
und der Straßenbauverwaltung Baden-Württemberg

	Datum	Name
Gezeichnet	09/05	Si
Bearbeiter	09/05	Gr / Kö
Maßstab 1:5000		

Freigabe	
DB ProjektBau GmbH	RP Tübingen REF 44
<i>i.v. karquay</i>	<i>W...</i>
Stuttgart, den 23.09.2005	Tübingen, den 23.09.2005

Ersatz für Plan-Nr.	Phase	Index
Ersetzt durch Plan-Nr.		

Anlage Planfeststellungsunterlagen

Anlage	DB	12.4.1
Blatt	6	von 9
Anlage	BAB	12.0.4.1
Blatt	6	von 9

107-06



Ausbau- und
 Neubaustrecke
 Stuttgart - Augsburg



Bereich Wendlingen - Ulm

Geographische Codierung

2	3	0	0	0	1
PFA	Bauabschnitt	Blattschnitt			

Blattschnittcodierung

4	8	1	3	M	A	-	6	0
Streckennummer			Bezirk					

Organisatorische Codierung

P	U	a	I	U	K	E	1	0	0
Phase	Planzeichen			Gewerk	Ebene	Planinhalt		Index	

Auftraggeber

DB ProjektBau GmbH

Niederlassung Südwest
 Projektzentrum Stuttgart
 Mönchstraße 29
 70191 Stuttgart
 Tel. 07 11 / 2092 - 7700
 Fax. 07 11 / 2092 - 7730

Planer - bearbeitet im Auftrag der
 DB ProjektBau GmbH

ARGE BAADER-BOSCH
 Weißenburger Straße 19
 D-91710 Gunzenhausen
 Tel. 09831 / 6193-0
 Fax 09831 / 6193-11

Aufgestellt:

ARGE BAADER-BOSCH

q. hua

Gunzenhausen, 09.09.2005

Straßenbauverwaltung Baden-Württemberg
 Regierungspräsidium Tübingen

Straße:

A8 Karlsruhe - München

Streckenabschnitt:

Hohenstadt - Ulm-West



Abt. 4 - Straßenwesen und Verkehr -
 Ref. 44 - Planung

Entwurf:

ARGE BAADER-BOSCH

D-91710 Gunzenhausen - Weißenburger Straße 19
 Tel. 09831 / 6193-0 - Fax 09831 / 6193-11

q. hua

Gunzenhausen, 09.09.2005

NSI-SAP-PS-PSP-Element

V.24	20.	A0008_	A08.	117.	03
------	-----	--------	------	------	----

PROJIS - Nummer

Land	Jahr	laufende Nummer	VKE	Vertrag	Straßenplan Nr.			
08	91	0502	00	01				

	von Netzknoten				nach Netzknoten				Station									
Anfangsstation	7	4	2	3	0	3	0	7	4	2	4	0	2	7	4	9	7	8
Endstation	7	5	2	5	0	5	1	7	5	2	6	0	0	8	1	0	3	7

Landschaft, Erholung, Kulturgüter
Bestandsplan

BAB Bau-km 33+100 - km 37+023
 NBS km 69,74 - km 73,67

"Urheberschutz" - Alle Rechte bei der DBProjektBau GmbH
 und der Straßenbauverwaltung Baden-Württemberg

	Datum	Name
Gezeichnet	09/05	Si
Bearbeiter	09/05	Gr / Kö

Maßstab 1:5000

Freigabe	
DB ProjektBau GmbH	RP Tübingen REF 44
<i>i.v. karquay</i>	<i>W...</i>
Stuttgart, den 23.09.2005	Tübingen, den 23.09.2005

Ersatz für Plan-Nr.	<input type="text"/>	<input type="text"/>
Ersetzt durch Plan-Nr.	Phase	Index

Anlage Planfeststellungsunterlagen


Anlage	DB	12.4.1
Blatt	7	von 9
Anlage	BAB	12.0.4.1
Blatt	7	von 9

107-07

gemeinsame PLANFESTSTELLUNG NBS / BAB

NBS: PFA 2.3 Althochfläche, im Bereich der
Gemeinden Laichingen - Dornstadt

BAB: A8, Karlsruhe - München
Streckenabschnitt Hohenstadt - Ulm-West



**Ausbau- und
Neubaustrecke
Stuttgart - Augsburg**



Bereich Wendlingen - Ulm

Geographische Codierung

2	3	0	0	0	1
PFA	Bauabschnitt	Blattschnitt			

Blattschnittcodierung

4	8	1	3	M	F	-	6	0
Streckennummer			Bezirk					

Organisatorische Codierung

P	U	a	I	U	K	E	1	0	0
Phase	Planzeichen			Gewerk	Ebene	Planinhalt	Index		

Auftraggeber

DB ProjektBau GmbH

Niederlassung Südwest
Projektzentrum Stuttgart
Mönchstraße 29
70191 Stuttgart
Tel. 07 11 / 2092 - 7700
Fax: 07 11 / 2092 - 7730

Planer - bearbeitet im Auftrag der
DB ProjektBau GmbH

ARGE BAADER-BOSCH
Weissenburger Straße 19
D-91710 Gunzenhausen
Tel. 09831 / 6193-0
Fax 09831 / 6193-11

Aufgestellt:

ARGE BAADER-BOSCH

q. h...
Gunzenhausen, 09.09.2005

**Straßenbauverwaltung Baden-Württemberg
Regierungspräsidium Tübingen**

Straße: A8 Karlsruhe - München
Streckenabschnitt: Hohenstadt - Ulm-West



**Abt. 4 - Straßenwesen und Verkehr -
Ref. 44 - Planung**

Entwurf:

ARGE BAADER-BOSCH
D-91710 Gunzenhausen - Weissenburger Straße 19
Tel. 09831 / 6193-0 - Fax 09831 / 6193-11

q. h...
Gunzenhausen, 09.09.2005

NSI-SAP-PS-PSP-Element

V.24	20.	A0008_	A08.	117.	03
------	-----	--------	------	------	----

PROJIS - Nummer

Straßenplan Nr.

Land	Jahr	laufende Nummer	VKE	Vertrag	Straßenplan Nr.										
0	8	9	1	0	5	0	2	0	0	0	1				

	von Netzknoten				nach Netzknoten				Station									
Anfangsstation	7	4	2	3	0	3	0	7	4	2	4	0	2	7	4	9	7	8
Endstation	7	5	2	5	0	5	1	7	5	2	6	0	0	8	1	0	3	7

**Landschaft, Erholung, Kulturgüter
Bestandsplan**

BAB Bau-km 37+023 - km 40,030
NBS km 73,67 - km 75,25 (PFA-Grenze)

"Urheberschutz" - Alle Rechte bei der DBProjektBau GmbH
und der Straßenbauverwaltung Baden-Württemberg

	Datum	Name
Gezeichnet	09/05	Si
Bearbeiter	09/05	Gr / Kö

Maßstab **1:5000**

Freigabe
DB ProjektBau GmbH | RP Tübingen REF 44

i.v. h... *h...*
Stuttgart, den 23.09.2005 | Tübingen, den 23.09.2005

Ersatz für Plan-Nr.	<input type="checkbox"/>	<input type="checkbox"/>
Ersetzt durch Plan-Nr.	Phase	Index
	<input type="checkbox"/>	<input type="checkbox"/>

Anlage Planfeststellungsunterlagen

Anlage DB 12.4.1
Blatt 8 von 9

Anlage BAB 12.0.4.1
Blatt 8 von 9

187-08

gemeinsame PLANFESTSTELLUNG NBS / BAB

NBS: PFA 2.3 Albhochfläche, im Bereich der
Gemeinden Laichingen - Dornstadt

BAB: A8, Karlsruhe - München
Streckenabschnitt Hohenstadt - Ulm-West



Ausbau- und
Neubaustrecke
Stuttgart - Augsburg



Bereich Wendlingen - Ulm

Geographische Codierung

2	3	0	0	0	1
PFA	Bauabschnitt	Blattschnitt			

Blattschnittcodierung

4	8	1	3	M	F	6	0	a
Streckennummer				Bezirk				

Organisatorische Codierung

P	U	a	I	U	K	E	1	0	0
Phase	Planzeichen			Gewerk	Ebene	Planinhalt	Index		

Auftraggeber

DB ProjektBau GmbH

Niederlassung Südwest
Projektzentrum Stuttgart
Mönchstraße 29
70191 Stuttgart
Tel. 07 11 / 2092 - 7700
Fax. 07 11 / 2092 - 7730

Planer - bearbeitet im Auftrag der
DB ProjektBau GmbH

ARGE BAADER-BOSCH
Weißburger Straße 19
D-91710 Gunzenhausen
Tel. 09831 / 6193-0
Fax 09831 / 6193-11

Aufgestellt:

ARGE BAADER-BOSCH

Gunzenhausen, 09.09.2005

Straßenbauverwaltung Baden-Württemberg
Regierungspräsidium Tübingen

Straße: A8 Karlsruhe - München
Streckenabschnitt: Hohenstadt - Ulm-West



Abt. 4 - Straßenwesen und Verkehr -
Ref. 44 - Planung

Entwurf:

ARGE BAADER-BOSCH
D-91710 Gunzenhausen - Weißburger Straße 19
Tel. 09831 / 6193-0 - Fax 09831 / 6193-11

Gunzenhausen, 09.09.2005

NSI-SAP-PS-PSP-Element

V.24	20.	A0008_	A08.	117.	03
------	-----	--------	------	------	----

PROJIS - Nummer

Straßenplan Nr.

Land	Jahr	laufende Nummer	VKE	Vertrag	Straßenplan Nr.										
0	8	9	1	0	5	0	2	0	0	0	1				

	von Netzknoten				nach Netzknoten				Station											
Anfangsstation	7	4	2	3	0	3	0		7	4	2	4	0	2	7		4	9	7	8
Endstation	7	5	2	5	0	5	1		7	5	2	6	0	0	8		1	0	3	7

Landschaft, Erholung, Kulturgüter Bestandsplan

BAB Bau-km 39+390 - km 41+111 (PFA-Grenze)
NBS km ---- - km ----

	Datum	Name
Gezeichnet	09/05	Si
Bearbeiter	09/05	Gr / K8

Maßstab 1:5000

"Urheberschutz" - Alle Rechte bei der DBProjektBau GmbH
und der Straßenbauverwaltung Baden-Württemberg

Freigabe

DB ProjektBau GmbH RP Tübingen REF 44

Stuttgart, den 23.09.2005

Tübingen, den 23.09.2005

Ersatz für Plan-Nr. Phase Index

Ersetzt durch Plan-Nr.

Anlage Planfeststellungsunterlagen

Anlage DB 12.4.1
Blatt 9 von 9

Anlage BAB 12.0.4.1
Blatt 9 von 9

187-03

12.4.2 / 12.0.4.2
NBS / BAB



Ausbau- und
Neubaustrecke
Stuttgart - Augsburg



Bereich Wendlingen - Ulm

Geographische Codierung

2.3	0	1	0	1
PFA	Bauabschnitt	Blattschnitt		

Blattschnittcodierung

4	8	1	3	L	C	-	6	1
Streckennummer				Bezirk				

Organisatorische Codierung

P	U	a	i	U	K	E	1	0	0
Phase	Planzeichen			Gewerk	Ebene	Planinhalt	Index		

Auftraggeber
DB ProjektBau GmbH
Niederentlassung Südwest
Projektzentrum Stuttgart
Mönchstraße 29
70191 Stuttgart
Tel. 07 11 / 2092 - 7700
Fax. 07 11 / 2092 - 7730

Ersetzt:
Anlage DB 12.4.2
Blatt 1 von 9

Anlage BAB 12.0.4.2
Blatt 1 von 9

Planer - bearbeitet im Auftrag der
DB ProjektBau GmbH

ARGE BAADER-BOSCH
Weißburger Straße 19
D-91710 Gunzenhausen
Tel. 09831 / 6193-0
Fax 09831 / 6193-11

Aufgestellt:
ARGE BAADER-BOSCH

q. hua
Gunzenhausen, 10.10.2006

Straßenbauverwaltung Baden-Württemberg
Regierungspräsidium Tübingen

Straße: A8 Karlsruhe - München
Streckenabschnitt: Hohenstadt - Ulm-West



Abt. 4 - Straßenwesen und Verkehr -
Ref. 44 - Planung

Entwurf:
ARGE BAADER-BOSCH
D-91710 Gunzenhausen - Weißburger Straße 19
Tel. 09831 / 6193-0 - Fax 09831 / 6193-11
q. hua
Gunzenhausen, 10.10.2006

NSI-SAP-PS-PSP-Element

V.24	20.	A0008_	A08.	117.	03
------	-----	--------	------	------	----

PROJIS - Nummer

Land	Jahr	laufende Nummer	VKE	Vertrag	Straßenplan Nr.			
08	91	0502	00	01				

	von Netzknoten				nach Netzknoten				Station											
Anfangsstation	7	4	2	3	0	3	0		7	4	2	4	0	2	7		4	9	7	8
Endstation	7	5	2	5	0	5	1		7	5	2	6	0	0	8		1	0	3	7

Landschaft, Erholung, Kulturgüter
Bewertung und Konflikte

BAB km ----- km -----
NBS km 53,80 (PFA-Grenze) - km 54,86

	Datum	Name
Gezeichnet	09/05	SI
Bearbeiter	09/05	Gr / Kö

Maßstab 1:5000

"Urheberschutz" - Alle Rechte bei der DBProjektBau GmbH
und der Straßenbauverwaltung Baden-Württemberg

Freigabe
DB ProjektBau GmbH | RP Tübingen REF 44

i.V. Karquay | *W...*
Stuttgart, den 23.10.2006 | Tübingen, den 23.10.2006

Ersatz für Plan-Nr.	<input type="text"/>	<input type="text"/>
Ersetzt durch	Phase	Index
Plan-Nr.	<input type="text"/>	<input type="text"/>

Anlage Planfeststellungsunterlagen

Anlage DB 12.4.2
Blatt 1 A von 9

Anlage BAB 12.0.4.2
Blatt 1 A von 9



Ausbau- und
Neubaustrecke
Stuttgart - Augsburg



Bereich Wendlingen - Ulm

Geographische Codierung

2	3	0	1	0	2
PFA	Bauabschnitt	Blattschnitt			

Blattschnittcodierung

4	8	1	3	L	G	-	6	0
Streckennummer			Bezirk					

Organisatorische Codierung

P	U	a	i	U	K	E	1	0	0
Phase	Planzeichen			Gewerk	Ebene	Planinhalt	Index		

Auftraggeber

DB ProjektBau GmbH
Niederlassung Südwest
Projektzentrum Stuttgart
Mönchsstraße 29
70191 Stuttgart
Tel. 07 11 / 2092 - 7700
Fax. 07 11 / 2092 - 7730

Ersetzt:

Anlage DB 12.4.2
Blatt 2 von 9

Anlage BAB 12.0.4.2
Blatt 2 von 9

Planer - bearbeitet im Auftrag der
DB ProjektBau GmbH

ARGE BAADER-BOSCH
Weißenburger Straße 19
D-91710 Gunzenhausen
Tel. 09831 / 6193-0
Fax 09831 / 6193-11

Aufgestellt:

ARGE BAADER-BOSCH

q. h. u.
Gunzenhausen, 10.10.2006

Straßenbauverwaltung Baden-Württemberg
Regierungspräsidium Tübingen

Straße: A8 Karlsruhe - München
Streckenabschnitt: Hohenstadt - Ulm-West



Abt. 4 - Straßenwesen und Verkehr -
Ref. 44 - Planung

Entwurf:

ARGE BAADER-BOSCH
D-91710 Gunzenhausen - Weißenburger Straße 19
Tel. 09831 / 6193-0 - Fax 09831 / 6193-11

q. h. u.
Gunzenhausen, 10.10.2006

NSI-SAP-PS-PSP-Element

V.24	20.	A0008_	A08.	117.	03
------	-----	--------	------	------	----

PROJIS - Nummer

Land	Jahr	laufende Nummer	VKE	Vertrag							
0	8	9	1	0	5	0	2	0	0	0	1

Straßenplan Nr.

--	--	--	--	--	--

	von Netzknoten				nach Netzknoten				Station									
Anfangsstation	7	4	2	3	0	3	0	7	4	2	4	0	2	7	4	9	7	8
Endstation	7	5	2	5	0	5	1	7	5	2	6	0	0	8	1	0	3	7

Landschaft, Erholung, Kulturgüter
Bewertung und Konflikte

BAB km 18+478 (PFA-Grenze) - km 22+226
NBS km 54,86 - km 58,92

	Datum	Name
Gezeichnet	09/05	Si
Bearbeiter	09/05	Gr / Kö

Maßstab 1:5000

"Urheberschutz" - Alle Rechte bei der DBProjektBau GmbH
und der Straßenbauverwaltung Baden-Württemberg

Freigabe
DB ProjektBau GmbH
RP Tübingen REF 44
i.v. Kaspar
Stuttgart, den 23.10.2006
W. u.
Tübingen, den 23.10.2006

Ersatz für Plan-Nr.	<input type="checkbox"/>	<input type="checkbox"/>
Ersetzt durch Plan-Nr.	Phase	Index

Anlage Planfeststellungsunterlagen
Anlage DB 12.4.2
Blatt 2 A von 9
Anlage BAB 12.0.4.2
Blatt 2 A von 9



Ausbau- und
Neubaustrecke
Stuttgart - Augsburg



Bereich Wendlingen - Ulm

Geographische Codierung

23	01	03
PFA	Bauabschnitt	Blattschnitt

Blattschnittcodierung

4813	LM	60
Streckennummer	Bezirk	

Organisatorische Codierung

P	UaI	UKE1	00
Phase	Planzeichen	Gewerk Ebene	Planinhalt Index

Auftraggeber
DB ProjektBau GmbH
Niederlassung Südwest
Projektzentrum Stuttgart
Mönchstraße 29
70191 Stuttgart
Tel. 07 11 / 2092 - 7700
Fax. 07 11 / 2092 - 7730

Ersetzt:
Anlage DB 12.4.2
Blatt 3 von 9
Anlage BAB 12.0.4.2
Blatt 3 von 9

Planer - bearbeitet im Auftrag der
DB ProjektBau GmbH

ARGE BAADER-BOSCH
Weißburger Straße 19
D-91710 Gunzenhausen
Tel. 09831 / 6193-0
Fax 09831 / 6193-11

Aufgestellt:
ARGE BAADER-BOSCH
q. h...
Gunzenhausen, 10.10.2006

Straßenbauverwaltung Baden-Württemberg
Regierungspräsidium Tübingen

Straße: A8 Karlsruhe - München
Streckenabschnitt: Hohenstadt - Ulm-West



Abt. 4 - Straßenwesen und Verkehr -
Ref. 44 - Planung

Entwurf:

ARGE BAADER-BOSCH
D-91710 Gunzenhausen - Weißburger Straße 19
Tel. 09831 / 6193-0 - Fax 09831 / 6193-11
q. h...
Gunzenhausen, 10.10.2006

NSI-SAP-PS-PSP-Element

V.24	20.	A0008_	A08.	117.	03
------	-----	--------	------	------	----

PROJIS - Nummer

Land	Jahr	Laufende Nummer	VKE	Vertrag
08	91	0502	00	01

Straßenplan Nr.

--	--	--	--	--

	von Netzknoten				nach Netzknoten				Station											
Anfangsstation	7	4	2	3	0	3	0		7	4	2	4	0	2	7		4	9	7	8
Endstation	7	5	2	5	0	5	1		7	5	2	6	0	0	8		1	0	3	7

Landschaft, Erholung, Kulturgüter
Bewertung und Konflikte

BAB km 22+226 - km 26+137
NBS km 58,92 - km 62,83

"Urheberschutz" - Alle Rechte bei der DBProjektBau GmbH
und der Straßenbauverwaltung Baden-Württemberg

	Datum	Name
Gezeichnet	09/05	SI
Bearbeiter	09/05	Gr / Kö

Maßstab 1:5000

Freigabe
DB ProjektBau GmbH | RP Tübingen REF 44

i.v. Karqu...
Stuttgart, den 23.10.2006 | Tübingen, den 23.10.2006

Ersatz für Plan-Nr.
Ersetz durch
Plan-Nr.


Anlage Planfeststellungsunterlagen

Anlage DB 12.4.2
Blatt 3 A von 9
Anlage BAB 12.0.4.2
Blatt 3 A von 9

Einheitliche PLANFESTSTELLUNG NBS / BAB

NBS: PFA 2.3 Albhochfläche, im Bereich der
Gemeinden Laichingen - Dornstadt

BAB: A8, Karlsruhe - München
Streckenabschnitt Hohenstadt - Ulm-West



**Ausbau- und
Neubaustrecke
Stuttgart - Augsburg**



Bereich Wendlingen - Ulm

Geographische Codierung

2.3	0	1	0	4
PFA	Bauabschnitt	Blattschnitt		

Blattschnittcodierung

4	8	1	3	L	R	-	6	0
Streckennummer			Bezirk					

Organisatorische Codierung

P	U	a	I	U	K	E	1	0	0
Phase	Planzeichen			Gewerk	Ebene	Planinhalt	Index		

Auftraggeber
DB ProjektBau GmbH
Niederlassung Südwest
Projektzentrum Stuttgart
Mönchsstraße 29
70191 Stuttgart
Tel. 07 11 / 2092 - 7700
Fax. 07 11 / 2092 - 7730

Ersetzt:
Anlage DB 12.4.2
Blatt 4A von 9

Anlage BAB 12.0.4.2
Blatt 4A von 9

Planer - bearbeitet im Auftrag der
DB ProjektBau GmbH

Aufgestellt:
ARGE BAADER-BOSCH
q-hua
Gunzenhausen, 05.05.2008

ARGE BAADER-BOSCH
Weissenburger Straße 19
D-91710 Gunzenhausen
Tel. 09831 / 6193-0
Fax 09831 / 6193-11

**Straßenbauverwaltung Baden-Württemberg
Regierungspräsidium Tübingen**

Straße: A8 Karlsruhe - München
Streckenabschnitt: Hohenstadt - Ulm-West



**Abt. 4 - Straßenwesen und Verkehr -
Ref. 44 - Planung**

Entwurf:
ARGE BAADER-BOSCH
D-91710 Gunzenhausen - Weissenburger Straße 19
Tel. 09831 / 6193-0 - Fax 09831 / 6193-11
q-hua
Gunzenhausen, 05.05.2008

NSI-SAP-PS-PSP-Element

V.24	20.	A0008_	A08.	117.	03
------	-----	--------	------	------	----

PROJIS - Nummer

Land	Jahr	laufende Nummer	VKE	Vertrag	Straßenplan Nr.			
08	91	0502	00	01				

	von Netzknoten				nach Netzknoten				Station											
Anfangsstation	7	4	2	3	0	3	0		7	4	2	4	0	2	7		4	9	7	8
Endstation	7	5	2	5	0	5	1		7	5	2	6	0	0	8		1	0	3	7

**Landschaft, Erholung, Kulturgüter
Bewertung und Konflikte**
BAB km 26+137 - km 29+132
NBS km 62.83 - km 65.78

	Datum	Name
Gezeichnet	09/05	SI
Bearbeiter	09/05	Gr / Kö

Maßstab **1:5000**

"Urheberschutz" - Alle Rechte bei der DBProjektBau GmbH
und der Straßenbauverwaltung Baden-Württemberg

Freigabe
DB ProjektBau GmbH | RP Tübingen REF 44

gez. i.V. Märtterer *W*
Stuttgart, den 23.05.2008 | Tübingen, den 23.05.2008

Ersatz für Plan-Nr.	<input type="text"/>	<input type="text"/>
	Phase	Index
Ersatz durch Plan-Nr.	<input type="text"/>	<input type="text"/>

Anlage Planfeststellungsunterlagen

Anlage DB 12.4.2
Blatt 4 B von 9

Anlage BAB 12.0.4.2
Blatt 4 B von 9

187-13

gemeinsame PLANFESTSTELLUNG NBS / BAB

NBS: PFA 2.3 Albhochfläche, im Bereich der
Gemeinden Laichingen - Dornstadt

BAB: A8, Karlsruhe - München
Streckenabschnitt Hohenstadt - Ulm-West



**Ausbau- und
Neubaustrecke
Stuttgart - Augsburg**



Bereich Wendlingen - Ulm

Geographische Codierung

2	3	0	1	0	5
PFA		Bauabschnitt		Blattschnitt	

Blattschnittcodierung

4	8	1	3	c	a	c	1	2
Streckennummer				Bezirk				

Organisatorische Codierung

P	U	a	I	U	K	E	1	0	0
Phase	Planzeichen			Gewerk	Ebene	Planinhalt	Index		

Auftraggeber
DB ProjektBau GmbH
Niederlassung Südwest
Projektzentrum Stuttgart
Mönchstraße 29
70191 Stuttgart
Tel. 07 11 / 2092 - 7700
Fax. 07 11 / 2092 - 7730

Ersetzt:
Anlage DB 12.4.2
Blatt 5 von 9

Anlage BAB 12.0.4.2
Blatt 5 von 9

Planer - bearbeitet im Auftrag der
DB ProjektBau GmbH

ARGE BAADER-BOSCH
Weißburger Straße 19
D-91710 Gunzenhausen
Tel. 09831 / 6193-0
Fax 09831 / 6193-11

Aufgestellt:
ARGE BAADER-BOSCH
q. hwa
Gunzenhausen, 10.10.2006

**Straßenbauverwaltung Baden-Württemberg
Regierungspräsidium Tübingen**

Straße: A8 Karlsruhe - München
Streckenabschnitt: Hohenstadt - Ulm-West



**Abt. 4 - Straßenwesen und Verkehr -
Ref. 44 - Planung**

Entwurf:
ARGE BAADER-BOSCH
D-91710 Gunzenhausen - Weißburger Straße 19
Tel. 09831 / 6193-0 - Fax 09831 / 6193-11
q. hwa
Gunzenhausen, 10.10.2006

NSI-SAP-PS-PSP-Element

V.24	20.	A0008_	A08.	117.	03
------	-----	--------	------	------	----

PROJIS - Nummer

Land	Jahr	laufende Nummer	VKE	Vertrag
08	91	0502	00	01

Straßenplan Nr.

--	--	--	--	--	--

	von Netzknoten				nach Netzknoten				Station											
Anfangsstation	7	4	2	3	0	3	0		7	4	2	4	0	2	7		4	9	7	8
Endstation	7	5	2	5	0	5	1		7	5	2	6	0	0	8		1	0	3	7

**Landschaft, Erholung, Kulturgüter
Bewertung und Konflikte**
Auffüllung Senke Hüttentäle

	Datum	Name
Gezeichnet	09/05	Si
Bearbeiter	09/05	Gr / Kö
Maßstab 1:5000		

"Urheberschutz" - Alle Rechte bei der DBProjektBau GmbH
und der Straßenbauverwaltung Baden-Württemberg

Freigabe
DB ProjektBau GmbH | RP Tübingen REF 44
i.v. hwa *hwa*
Stuttgart, den 23.10.2006 | Tübingen, den 23.10.2006

Ersatz für Plan-Nr.	<input type="text"/>	<input type="text"/>
Ersetzt durch Plan-Nr.	Phase	Index

Anlage Planfeststellungsunterlagen

Anlage DB 12.4.2
Blatt 5 A von 9

Anlage BAB 12.0.4.2
Blatt 5 A von 9

gemeinsame PLANFESTSTELLUNG NBS / BAB

NBS: PFA 2.3 Althochfläche, im Bereich der
Gemeinden Laichingen - Dornstadt

BAB: A8, Karlsruhe - München
Streckenabschnitt Hohenstadt - Ulm-West



**Ausbau- und
Neubaustrecke
Stuttgart - Augsburg**



Bereich Wendlingen - Ulm

Geographische Codierung

2	3	0	1	0	6
PFA		Baubabschnitt		Blattschnitt	

Blattschnittcodierung

4	8	1	3	L	W	-	6	0
Streckennummer				Bezirk				

Organisatorische Codierung

P	U	a	I	U	K	E	1	0	0
Phase	Planzeichen			Gewerk	Ebene	Planinhalt	Index		

Auftraggeber

DB ProjektBau GmbH

Niederlassung Südwest
Projektzentrum Stuttgart
Mönchstraße 29
70191 Stuttgart
Tel. 07 11 / 2092 - 7700
Fax. 07 11 / 2092 - 7730

Ersetzt:

Anlage	DB	12.4.2
Blatt	6A	von 9
Anlage	BAB	12.0.4.2
Blatt	6A	von 9

Planer - bearbeitet im Auftrag der
DB ProjektBau GmbH

ARGE BAADER-BOSCH
Weißburger Straße 19
D-91710 Gunzenhausen
Tel. 09831 / 6193-0
Fax 09831 / 6193-11

Aufgestellt:

ARGE BAADER-BOSCH

q-hua

Gunzenhausen, 05.05.2008

**Straßenbauverwaltung Baden-Württemberg
Regierungspräsidium Tübingen**

Straße: A8 Karlsruhe - München
Streckenabschnitt: Hohenstadt - Ulm-West



**Abt. 4 - Straßenwesen und Verkehr -
Ref. 44 - Planung**

Entwurf:

ARGE BAADER-BOSCH

D-91710 Gunzenhausen - Weißburger Straße 19
Tel. 09831 / 6193-0 - Fax 09831 / 6193-11

q-hua

Gunzenhausen, 05.05.2008

NSI-SAP-PS-PSP-Element

V.24	20.	A0008_	A08.	117.	03
------	-----	--------	------	------	----

PROJIS - Nummer

Land	Jahr	laufende Nummer	VKE	Vertrag	Straßenplan Nr.										
0	8	9	1	0	5	0	2	0	0	0	1				

	von Netzknoten				nach Netzknoten				Station									
Anfangsstation	7	4	2	3	0	3	0	7	4	2	4	0	2	7	4	9	7	8
Endstation	7	5	2	5	0	5	1	7	5	2	6	0	0	8	1	0	3	7

**Landschaft, Erholung, Kulturgüter
Bewertung und Konflikte**

BAB km 29+132 - km 33+100
NBS km 65,78 - km 69,74

	Datum	Name
Gezeichnet	09/05	SI
Bearbeiter	09/05	Gr / Kö
Maßstab	1:5000	

"Urheberschutz" - Alle Rechte bei der DBProjektBau GmbH
und der Straßenbauverwaltung Baden-Württemberg

Freigabe
DB ProjektBau GmbH
RP Tübingen REF 44
gez. i.V. Märtterer
Stuttgart, den 23.05.2008
W
Tübingen, den 23.05.2008

Ersatz für Plan-Nr. Phase Index
Ersetzt durch Plan-Nr.

Anlage Planfeststellungsunterlagen

Anlage	DB	12.4.2
Blatt	6 B	von 9
Anlage	BAB	12.0.4.2
Blatt	6 B	von 9

187-15



Ausbau- und
Neubaustrecke
Stuttgart - Augsburg



Bereich Wendlingen - Ulm

Geographische Codierung

2	3	0	1	0	7
PFA		Bauabschnitt		Blattschnitt	

Blattschnittcodierung

4	8	1	3	M	A	-	6	0
Streckennummer				Bezirk				

Organisatorische Codierung

P	U	a	I	U	K	E	1	0	0
Phase	Planzeichen			Gewerk		Ebene		Planinhalt Index	

Auftraggeber
DB ProjektBau GmbH
Niederfassung Südwest
Projektzentrum Stuttgart
Mändsstraße 29
70191 Stuttgart
Tel. 07 11 / 2092 - 7700
Fax. 07 11 / 2092 - 7730

Ersetzt:
Anlage DB 12.4.2
Blatt 7A von 9

Anlage BAB 12.0.4.2
Blatt 7A von 9

Planer - bearbeitet im Auftrag der
DB ProjektBau GmbH

ARGE BAADER-BOSCH
Weißburger Straße 19
D-91710 Gunzenhausen
Tel. 09831 / 6193-0
Fax 09831 / 6193-11

Aufgestellt:
ARGE BAADER-BOSCH
q-hua
Gunzenhausen, 05.05.2008

Straßenbauverwaltung Baden-Württemberg
Regierungspräsidium Tübingen

Straße: A8 Karlsruhe - München
Streckenabschnitt: Hohenstadt - Ulm-West



Abt. 4 - Straßenwesen und Verkehr -
Ref. 44 - Planung

Entwurf:

ARGE BAADER-BOSCH
D-91710 Gunzenhausen - Weißburger Straße 19
Tel. 09831 / 6193-0 - Fax 09831 / 6193-11
q-hua
Gunzenhausen, 05.05.2008

NSI-SAP-PS-PSP-Element

V.24	20.	A0008_	A08.	117.	03
------	-----	--------	------	------	----

PROJIS - Nummer

Straßenplan Nr.

Land	Jahr	laufende Nummer	VKE	Vertrag	Straßenplan Nr.										
0	8	9	1	0	5	0	2	0	0	0	1				

	von Netzknoten				nach Netzknoten				Station											
Anfangsstation	7	4	2	3	0	3	0		7	4	2	4	0	2	7		4	9	7	8
Endstation	7	5	2	5	0	5	1		7	5	2	6	0	0	8		1	0	3	7

Landschaft, Erholung, Kulturgüter
Bewertung und Konflikte
BAB km 33+100 - km 37+023
NBS km 69,74 - km 73,67

	Datum	Name
Gezeichnet	09/05	Si
Bearbeiter	09/05	Gr / Kö
Maßstab	1:5000	

"Urheberschutz" - Alle Rechte bei der DBProjektBau GmbH
und der Straßenbauverwaltung Baden-Württemberg

Freigabe DB ProjektBau GmbH	RP Tübingen REF 44
gez. i.V. Märtterer Stuttgart, den 23.05.2008	<i>W...</i> Tübingen, den 23.05.2008
Ersatz für Plan-Nr.	<input type="text"/> <input type="text"/>
Ersetzt durch Plan-Nr.	<input type="text"/> <input type="text"/>

Anlage Planfeststellungsunterlagen

Anlage DB 12.4.2
Blatt 7 B von 9

Anlage BAB 12.0.4.2
Blatt 7 B von 9

187-16



Ausbau- und
Neubaustrecke
Stuttgart - Augsburg



Bereich Wendlingen - Ulm

Geographische Codierung

2	3	0	1	0	8
PFA		Bauabschnitt		Blattschnitt	

Blattschnittcodierung

4	8	1	3	M	F	-	6	0
Streckennummer				Bezirk				

Organisatorische Codierung

P	U	a	I	U	K	E	1	0	0
Phase	Planzeichen			Gewerk	Ebene	Planinhalt	Index		

Auftraggeber

DB ProjektBau GmbH

Niederlassung Südwest
Projektzentrum Stuttgart
Mönchstraße 29
70191 Stuttgart
Tel. 07 11 / 2092 - 7700
Fax. 07 11 / 2092 - 7730

Ersetzt:

Anlage	DB	12.4.2
Blatt	8A	von 9
Anlage	BAB	12.0.4.2
Blatt	8A	von 9

Planer - bearbeitet im Auftrag der
DB ProjektBau GmbH

ARGE BAADER-BOSCH
Weißenburger Straße 19
D-91710 Gunzenhausen
Tel. 09831 / 6193-0
Fax 09831 / 6193-11

Aufgestellt:

ARGE BAADER-BOSCH

q.ku
Gunzenhausen, 05.05.2008

Straßenbauverwaltung Baden-Württemberg
Regierungspräsidium Tübingen

Straße:

A8 Karlsruhe - München

Streckenabschnitt:

Hohenstadt - Ulm-West



Abt. 4 - Straßenwesen und Verkehr -
Ref. 44 - Planung

Entwurf:

ARGE BAADER-BOSCH

D-91710 Gunzenhausen - Weißenburger Straße 19
Tel. 09831 / 6193-0 - Fax 09831 / 6193-11

q.ku
Gunzenhausen, 05.05.2008

NSI-SAP-PS-PSP-Element

V.24

20.

A0008_

A08.

117.

03

PROJIS - Nummer

Straßenplan Nr.

Land	Jahr	laufende Nummer	VKE	Vertrag											
0	8	9	1	0	5	0	2	0	0	0	1				

	von Netzknoten						nach Netzknoten						Station					
Anfangsstation	7	4	2	3	0	3	0	7	4	2	4	0	2	7	4	9	7	8
Endstation	7	5	2	5	0	5	1	7	5	2	6	0	0	8	1	0	3	7

Landschaft, Erholung, Kulturgüter

Bewertung und Konflikte

BAB Bau-km 37+023 - km 40,030

NBS km 73,67 - km 75,25 (PFA-Grenze)

"Urheberschutz" - Alle Rechte bei der DBProjektBau GmbH
und der Straßenbauverwaltung Baden-Württemberg

Datum

Name

Gezeichnet

09/05

SI

Bearbeiter

09/05

Gr / Kö

Maßstab **1:5000**

Freigabe

DB ProjektBau GmbH

RP Tübingen REF 44

gez. i.V. Märtterer

W

Stuttgart, den 23.05.2008

Tübingen, den 23.05.2008

Ersatz für Plan-Nr.

Phase	Index

Ersetzt durch
Plan-Nr.

Anlage Planfeststellungsunterlagen

Anlage	DB	12.4.2
Blatt	8 B	von 9

Anlage	BAB	12.0.4.2
Blatt	8 B	von 9

107-17



Ausbau- und
Neubaustrecke
Stuttgart - Augsburg



Bereich Wendlingen - Ulm

Geographische Codierung

2	3	0	1	0	9
PFA		Bauabschnitt		Blattschnitt	

Blattschnittcodierung

4	8	1	3	M	F	6	0	a
Streckennummer				Bezirk				

Organisatorische Codierung

P	U	a	I	U	K	E	1	0	0
Phase	Planzeichen			Gewerk	Ebene	Planinhalt	Index		

Auftraggeber

DB ProjektBau GmbH

Niederlassung Südwest
Projektzentrum Stuttgart
Mönchsstraße 29
70191 Stuttgart
Tel. 07 11 / 2092 - 7700
Fax. 07 11 / 2092 - 7730

Ersetzt:

Anlage	DB	12.4.2
Blatt	9	von 9
Anlage	BAB	12.0.4.2
Blatt	9	von 9

Planer - bearbeitet im Auftrag der
DB ProjektBau GmbH

ARGE BAADER-BOSCH
Weißburger Straße 19
D-91710 Gunzenhausen
Tel. 09831 / 6193-0
Fax 09831 / 6193-11

Aufgestellt:

ARGE BAADER-BOSCH

q. hua
Gunzenhausen, 10.10.2006

Straßenbauverwaltung Baden-Württemberg
Regierungspräsidium Tübingen

Straße: A8 Karlsruhe - München
Streckenabschnitt: Hohenstadt - Ulm-West



Abt. 4 - Straßenwesen und Verkehr -
Ref. 44 - Planung

Entwurf:

ARGE BAADER-BOSCH
D-91710 Gunzenhausen - Weißburger Straße 19
Tel. 09831 / 6193-0 - Fax 09831 / 6193-11

q. hua
Gunzenhausen, 10.10.2006

NSI-SAP-PS-PSP-Element

V.24	20.	A0008_	A08.	117.	03
------	-----	--------	------	------	----

PROJIS - Nummer

Straßenplan Nr.

Land	Jahr	laufende Nummer	VKE	Vertrag											
0	8	9	1	0	5	0	2	0	0	0	1				

	von Netzknoten				nach Netzknoten				Station									
Anfangsstation	7	4	2	3	0	3	0	7	4	2	4	0	2	7	4	9	7	8
Endstation	7	5	2	5	0	5	1	7	5	2	6	0	0	8	1	0	3	7

Landschaft, Erholung, Kulturgüter
Bewertung und Konflikte

BAB km 39+390 - km 41+111 (PFA-Grenze)

NBS km ---- - km ----

"Urheberschutz" - Alle Rechte bei der DBProjektBau GmbH
und der Straßenbauverwaltung Baden-Württemberg

	Datum	Name
Gezeichnet	09/05	SI
Bearbeiter	09/05	Gr / Kö

Maßstab **1:5000**

Freigabe
DB ProjektBau GmbH | RP Tübingen REF 44

i.v. hua *h*
Stuttgart, den 23.10.2006 | Tübingen, den 23.10.2006

Ersatz für Plan-Nr.	<input type="text"/>	<input type="text"/>
Ersetzt durch Plan-Nr.	Phase	Index

Anlage Planfeststellungsunterlagen

Anlage	DB	12.4.2
Blatt	9 A	von 9
Anlage	BAB	12.0.4.2
Blatt	9 A	von 9

124-18