




Nr.	Art der Änderung	Datum	Name
b	PÄV Rettungszufahrten Todsburg	27.02.17	Buchner
c	PÄV Forstweg Buch	20.09.19	LaK

Planfeststellungsabschnitt 2.2 Aichelberg - Hohenstadt  
km 39,2+70 - km 53,8+34



Geographische Codierung 3 0 1 0 0	Blattschnittcodierung 4 8 1 3 K M - L D	Organisatorische Codierung P I s q - I Q 4 0 0 3
PFA Bauabschnitt/Blattschnitt	Streckennummer / Bezirk	Phase / Planzeichen / Gewerk Ebene/Planinhalt / Index

Auftraggeber  
**DB Projekt Stuttgart-Ulm GmbH**  
Bahnpunkt Stuttgart-Ulm  
Rappelstrasse 17  
70191 Stuttgart  
Tel. 07 11 / 93319 - 223  
Fax. 07 11 / 93319 - 293

Planner - bearbeitet im Auftrag der  
**MAX BÖGL**  
Fortschritt. baut. mehr. aus Ideen  
Ingenieurgesellschaft EÜ Filstal  
Schneider & Partner  
Ingenieur - Consult GmbH  
SSF Ingenieure AG  
Kronach, 20.09.2019

Regelquerschnitte Straßen und Wege		Datum	Name
Gezeichnet	20.09.19	LaK	
Bearbeiter	20.09.19	W/W	

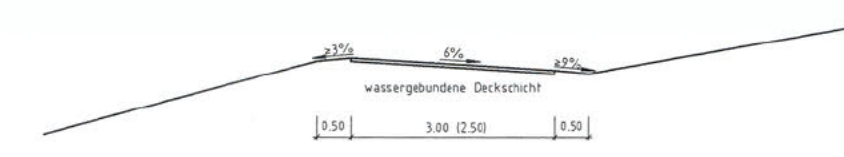
Maßstab **1:100**

Freigabe  
DB Projekt Stuttgart-Ulm GmbH  
22.10.19  
Stuttgart, 16.10.19 J. Müller


Ersatz für Plan-Nr. **0 2**  
Ersetzt durch Phase Index  
Plan-Nr. **0 2**  
Anlage Planfeststellungsunterlagen

Anlage **7.4**  
Blatt **1c** von 1


REGELQUERSCHNITT BW.-Nr. 3.4, 3.6, 3.44, 3.47




REGELQUERSCHNITT BW.-Nr. 3.8, 3.9, 3.50




REGELQUERSCHNITT BW.-Nr. 3.3, 3.18, 3.19\*)




REGELQUERSCHNITT BW.-Nr. 3.39




REGELQUERSCHNITT BW.-Nr. 3.2\*)




REGELQUERSCHNITT BW.-Nr. 3.7\*), 3.28




REGELQUERSCHNITT BW.-Nr. 3.32




REGELQUERSCHNITT BW.-Nr. 3.17




REGELQUERSCHNITT BW.-Nr. 3.52 (RiStWag)




REGELQUERSCHNITT BW.-Nr. 3.35 (RiStWag)



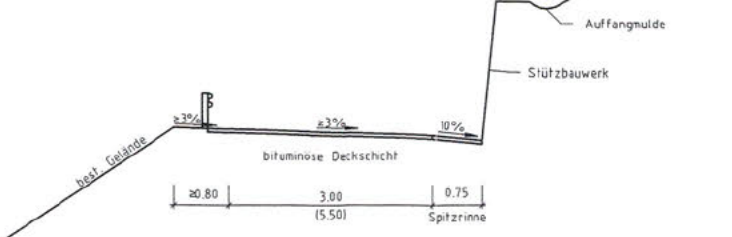
REGELQUERSCHNITT BW.-Nr. 3.20, 3.22, 3.48 (RiStWag)



REGELQUERSCHNITT BW.-Nr. 3.10



REGELQUERSCHNITT BW.-Nr. 3.12



REGELQUERSCHNITT BW.-Nr. 3.14

