


Ausbau- und Neubaustrecke Stuttgart - Augsburg



Bereich Wendlingen - Ulm

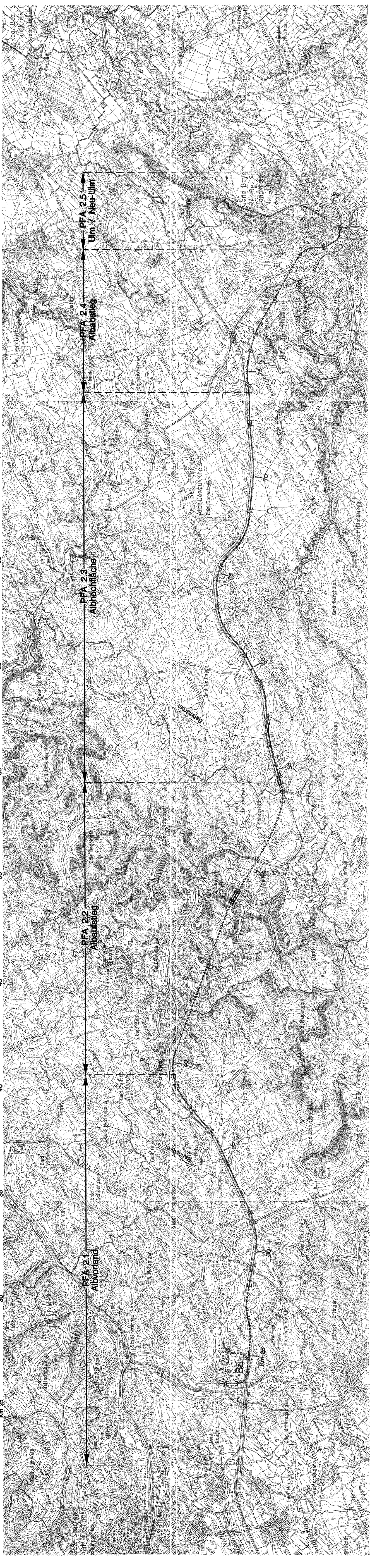
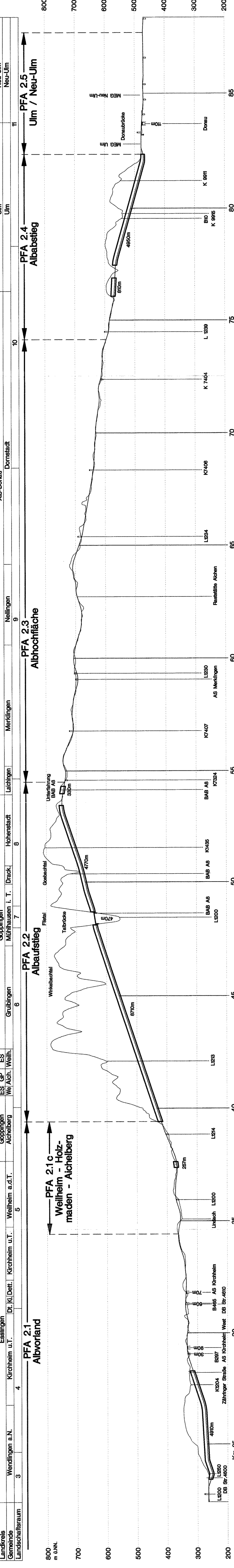
Planfeststellungsunterlagen

- Teil B -

Abschnitt 2.1 c, von km 34,252 bis km 39,270, im Bereich der Gemeinden
Kirchheim-Weilheim-Aichelberg

Legende

- NBS offene Linienführung
- NBS offene Linienführung (nachrichtlich)
- NBS Tunnel
- NBS Tabrücke
- Brücken
- Beseitigung der Bahnübergänge in Wendlingen
- Bahnstromleitungen
- politische Grenzen



344-31

Stuttgart, den 01.10.1997	Stuttgart, den 01.10.1997	Geschäftsbereich Netz Projektzentrum Südwest
Prof. Dr. Erwin Krollmann	Prof. Dr. Erwin Krollmann	Übersichtsplan Planfeststellungsabschnitte Planfeststellungsbereich 2
Beauftragter: Dr. Ullrich	Name: Prof. Dr. Erwin Krollmann	Maßstab: 1:100000
Datum: 08.97	Datum: 08.97	Anlage: B18
Gepr.: 08.97	Gepr.: 08.97	Blätter: 1
		Blatt: 1

Darstellung auf der Grundlage der TK 100 mit Erläuterungen
des Landesvermessungsamtes Baden-Württemberg
Az.: NRZ 51 Ne