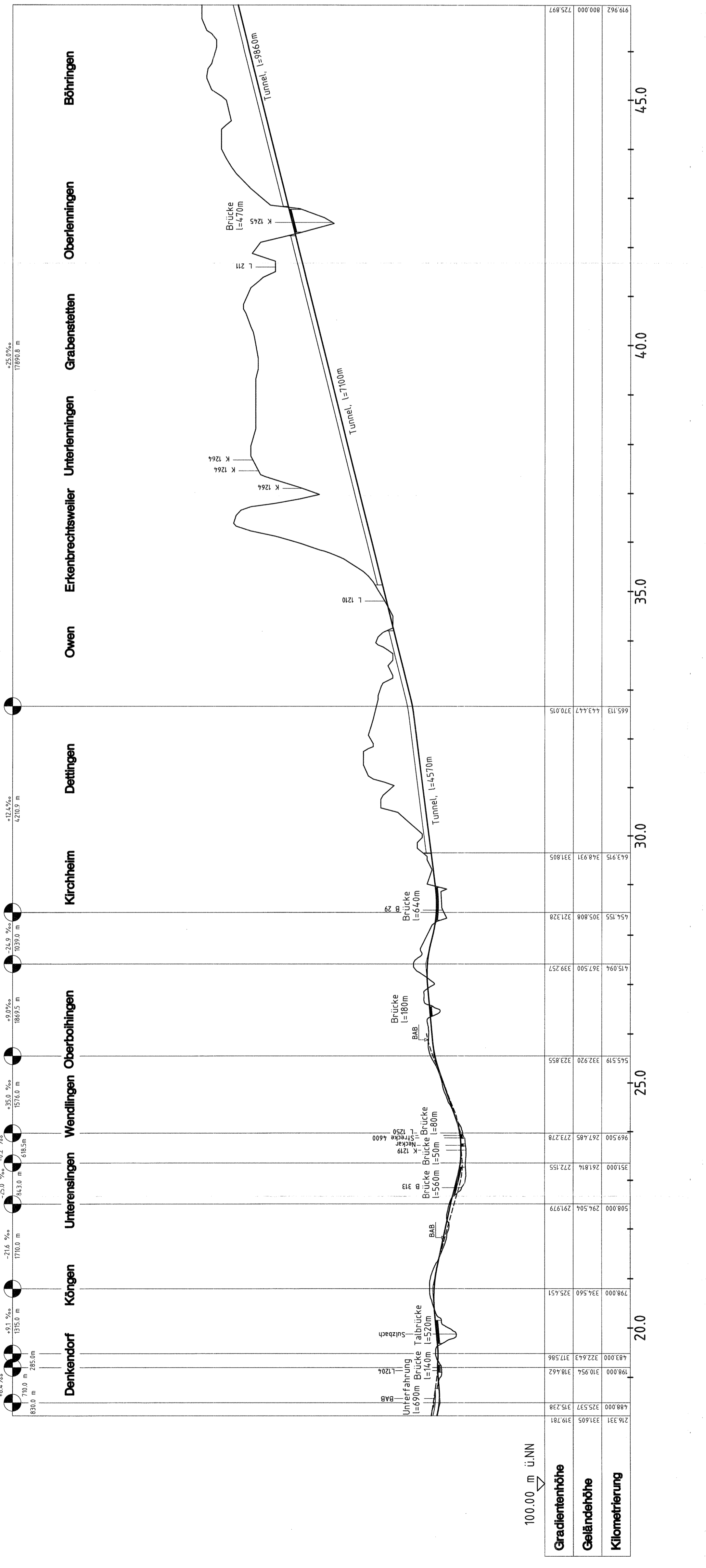
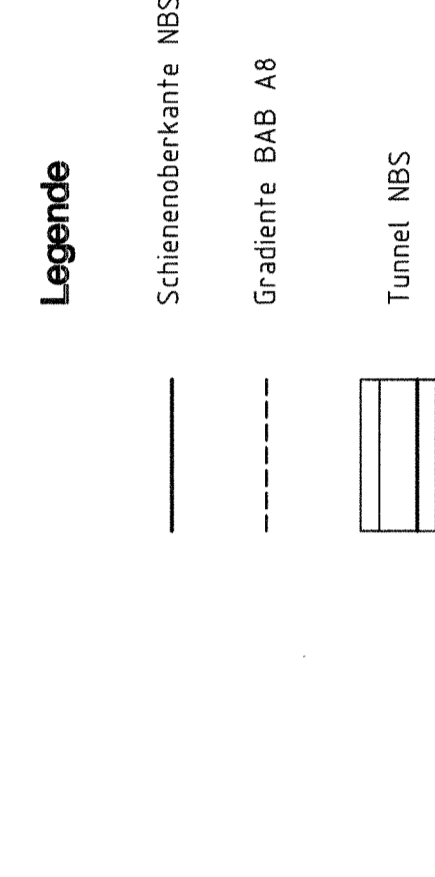


Planfeststellungsunterlagen

- Teil B -

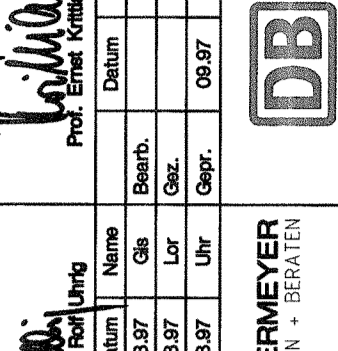
Abschnitt 2.1 c, von km 34,252 bis km 39,270, im Bereich der Gemeinden Kirchheim-Weilheim-Aichelberg



Gradientenhöhe	Geländehöhe	Kilometrierung	
216.331	331.605	319.781	919.62
408.000	325.537	315.238	800.000
198.000	310.954	318.462	725.897
483.000	322.643	317.586	
798.000	334.560	325.451	
508.000	294.504	291.979	
3510.00	261.814	272.155	
9650.00	267.485	273.278	
555.519	332.920	322.855	
643.915	348.931	331.805	
663.113	349.447	370.015	
554.155	308.808	321.228	
415.094	367.500	339.257	
643.915	348.931	331.805	
663.113	349.447	370.015	
543.915	348.931	331.805	
663.113	349.447	370.015	
543.915	348.931	331.805	
663.113	349.447	370.015	
543.915	348.931	331.805	
663.113	349.447	370.015	
543.915	348.931	331.805	
663.113	349.447	370.015	

100.00 m ü.N.N

344-26

Stuttgart, den 01.10.1997	Stuttgart, den 01.10.1997	Geschäftsbereich Netz Projektzentrum Südwest
Prof. Dr.-Ing. Holger Jürging	Prof. Dr. Erwin Köttemann	West-Trasse Höhenplan km 18,220 ... 46,1920
Bearb. 08.97	Bearb. 09.97	Maßstab 1:50000/5000
Gez. 08.97	Gez. 09.97	Anlage: B17b
		Blatt: 3
		Blatt 2