


Ausbau- und Neubaustrecke Stuttgart - Augsburg



Bereich Wendlingen - Ulm

Planfeststellungsunterlagen

- Teil B -

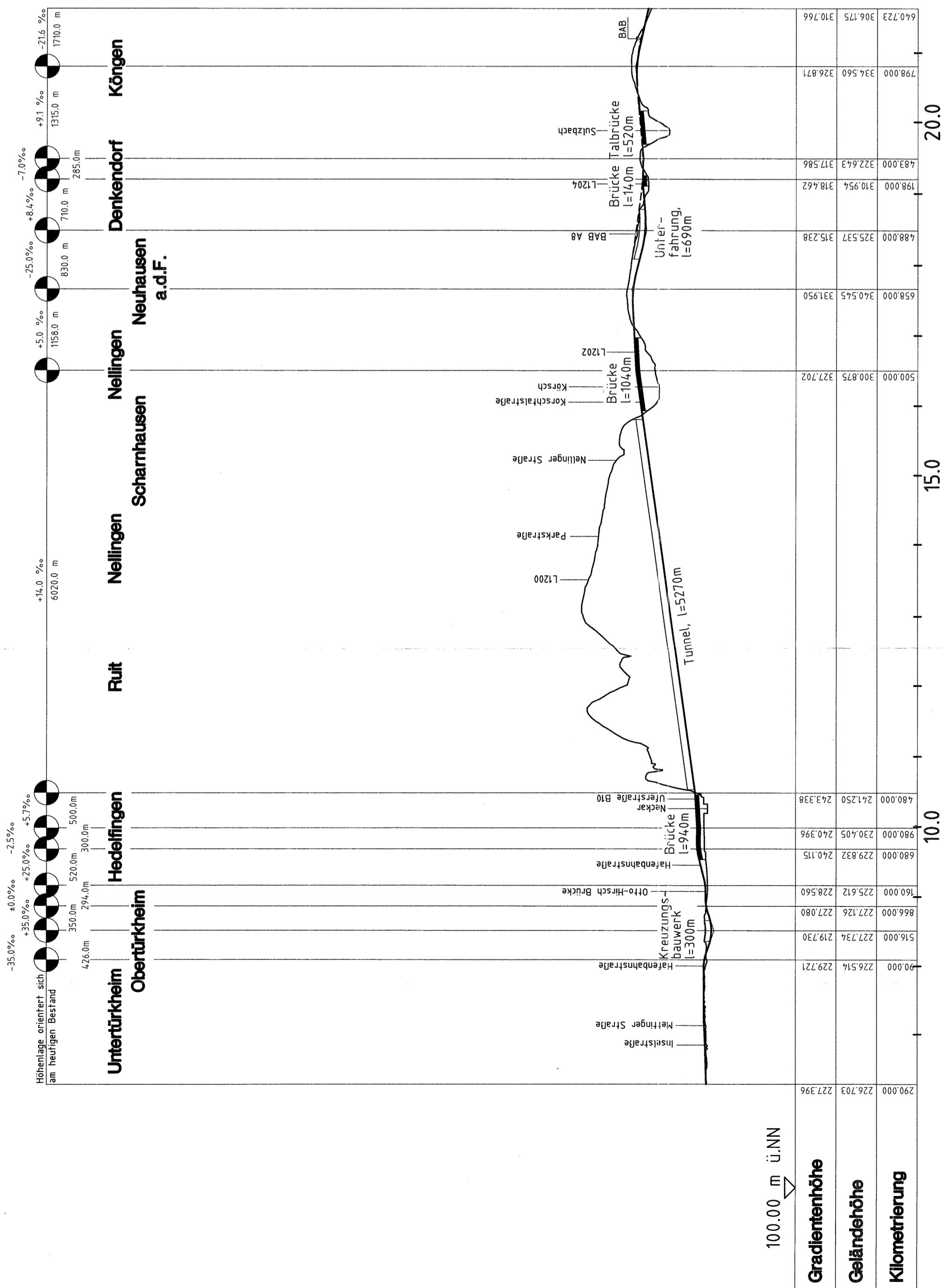
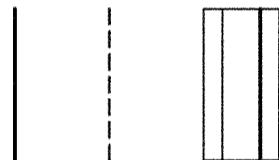
Abschnitt 2.1 c, von km 34,252 bis km 39,270, im Bereich der Gemeinden
Kirchheim-Weilheim-Aichelberg

Legende

Schienenoberkante NBS

Gradiente BAB A8

Tunnel NBS



100.00 m ü.NN

| | | |
|----------------|---------|---------|
| Gradientenhöhe | 226.703 | 227.396 |
| Geländehöhe | 227.734 | 219.730 |
| Kilometrierung | 227.126 | 227.080 |

344 - 16

| | | |
|---------------------------|---------------------------|--|
| Stuttgart, den 01.10.1987 | Stuttgart, den 01.10.1987 | Geschäftsbereich Netz Projektzentrum Südwest |
| ppp Ing. Prof. Uring | Prof. Ernst Krittsin | Durchgehender Tunnel Höhenplan km 6,290 ... 21,640 |
| Bearb. 08.87 | Bearb. 08.87 | Maßstab 1:50000/5000 |
| Gez. 08.87 | Gez. 08.87 | Anlage: Bf6b |
| Gepr. 08.87 | Gepr. 08.87 | Blätter 3 |
| | | Blatt 1 |

