




Ausbau- und Neubaustrecke Stuttgart - Augsburg

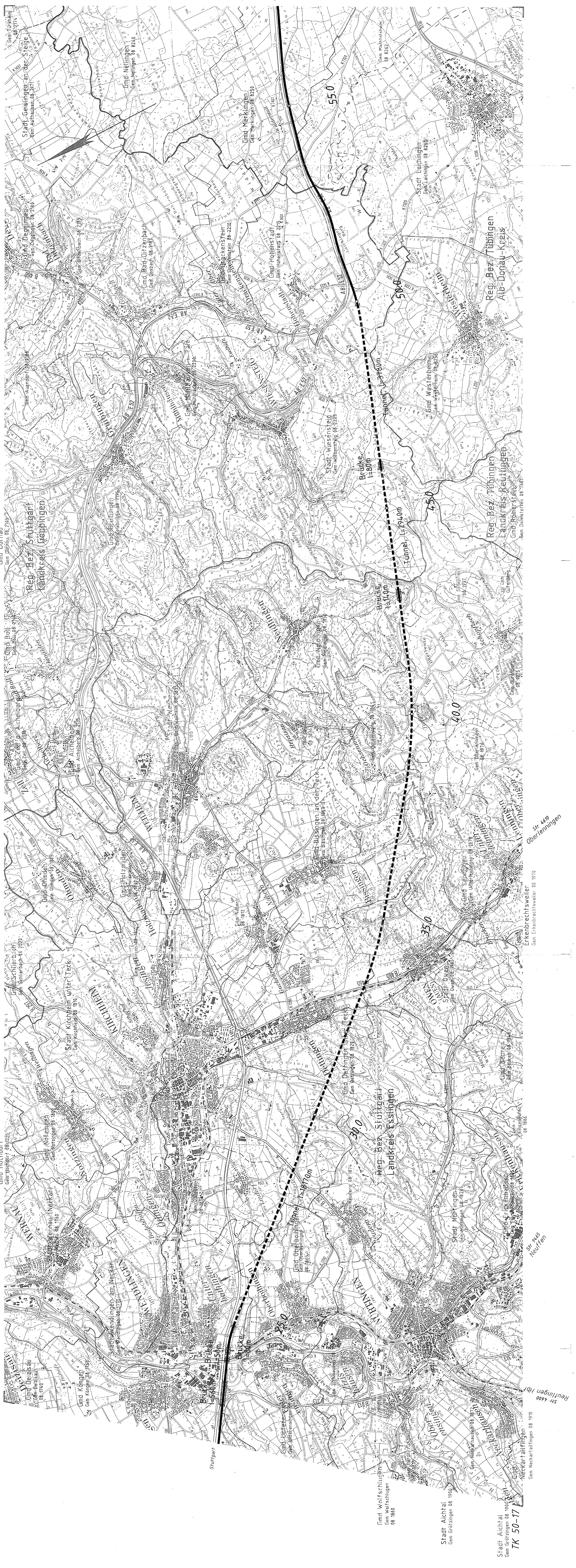
Bereich Wendlingen - Ulm



Planfeststellungsunterlagen

- Teil B -

Abschnitt 2.1 c, von km 34,252 bis km 39,270, im Bereich der Gemeinden
Kirchheim-Weilheim-Aichelberg

- Legende**
-  NBS offene Linienführung
 -  NBS Brücken
 -  NBS Tunnel



Stuttgart, den 01.10.1997	Stuttgart, den 01.10.1997	Geschäftsbereich Netz Projektzentrum Südwest
		Durchgehender Tunnel Lageplan km 21,640 ... 57,440
Prof. Dr. Ernst Krümmen	Prof. Dr. Ernst Krümmen	Maßstab 1:50000
Beauftragter	Beauftragter	Anlage: B8a
Beauftragter	Beauftragter	Blaßner 3
Beauftragter	Beauftragter	Blatt 2

341 - 74

Kartengrundlage: Ausschnitte aus TK 50 Blatt-Nr. L 7320, L 7322, L 7324, L 7326, L 7522, L 7524, herausgegeben von Landesvermessungsamt Baden-Württemberg, Blühenstr. 54, 70714 Stuttgart
Theoretisch ergänzt durch die Deutsche Bahn AG, Geschäftsbereich Netz, Planungsbüro Bahnbahn Mitte

TK 50-12

TK 50-17