


Ausbau- und Neubaustrecke Stuttgart - Augsburg



Bereich Wendlingen - Ulm

Planfeststellungsunterlagen

- Teil B -

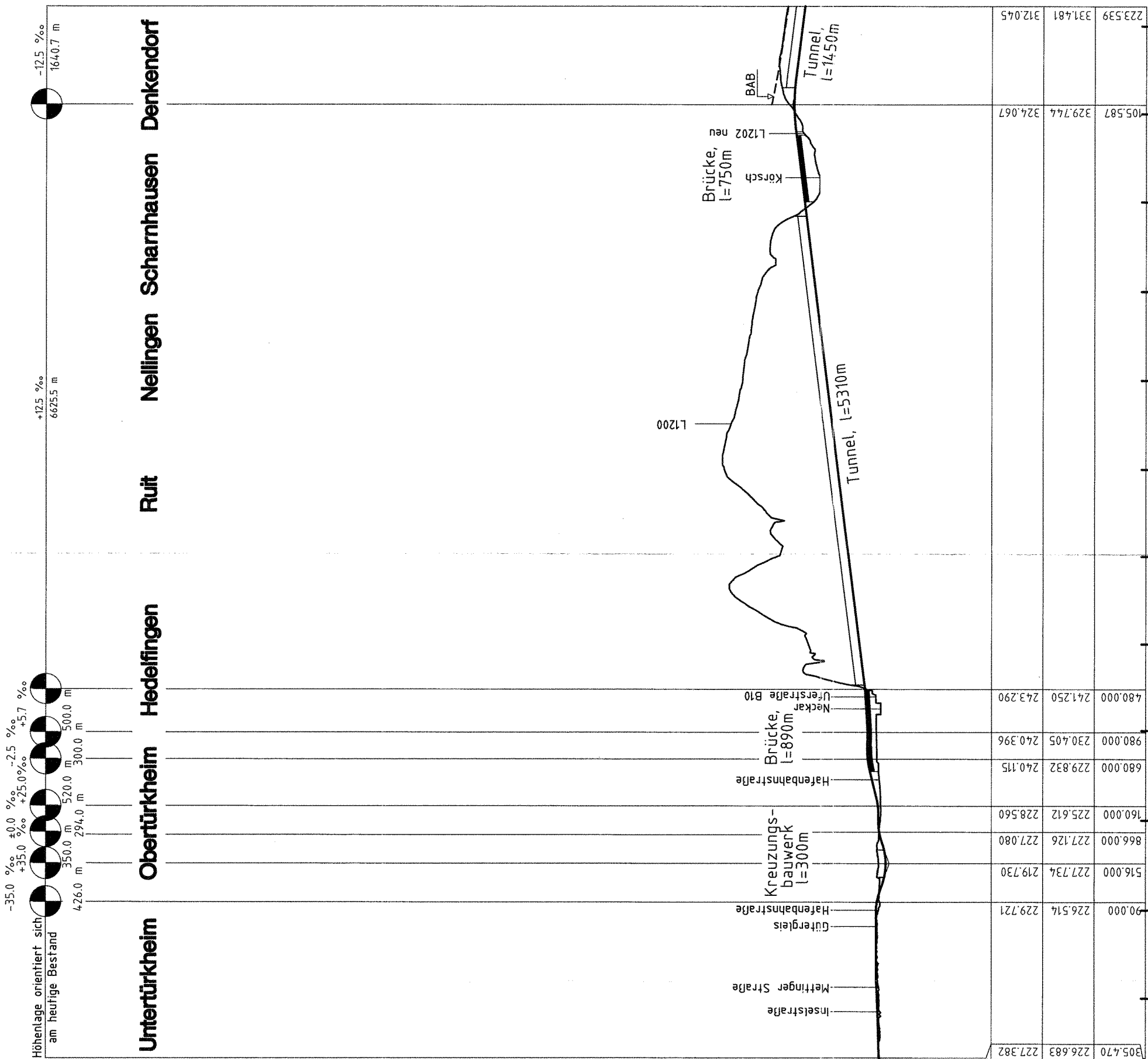
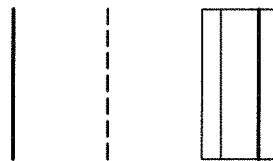
Abschnitt 2.1 c, von km 34,252 bis km 39,270, im Bereich der Gemeinden
Kirchheim-Weilheim-Aichelberg

Legende

Schienenoberkante NBS

Gradiente BAB A8

Tunnel NBS



100.00 m ü.NN

Gradientenhöhe	290.000	226.703	227.396	905.470	226.683	227.382
Geländehöhe	290.000	226.703	227.396	905.470	226.683	227.382
Kilometrierung	0	10.0	15.0	20.0	25.0	30.0

344-05

Stuttgart, den 01.10.1997	Stuttgart, den 01.10.1997	Geschäftsbereich Netz Projektzentrum Südwest
ppp H. Ling. R. Urig	Prof. Ernst Krüger	
Bearb. 06.97	Name	
Gez. 06.97	GlS	
	Lor	
Gepr. 06.97	Uhr	
	Gepr.	06.97
	Ne	
Anlage: B15b		Blatt 1

Linienführung am Albrauf
Höhenplan
km 6,290 ... 18,220