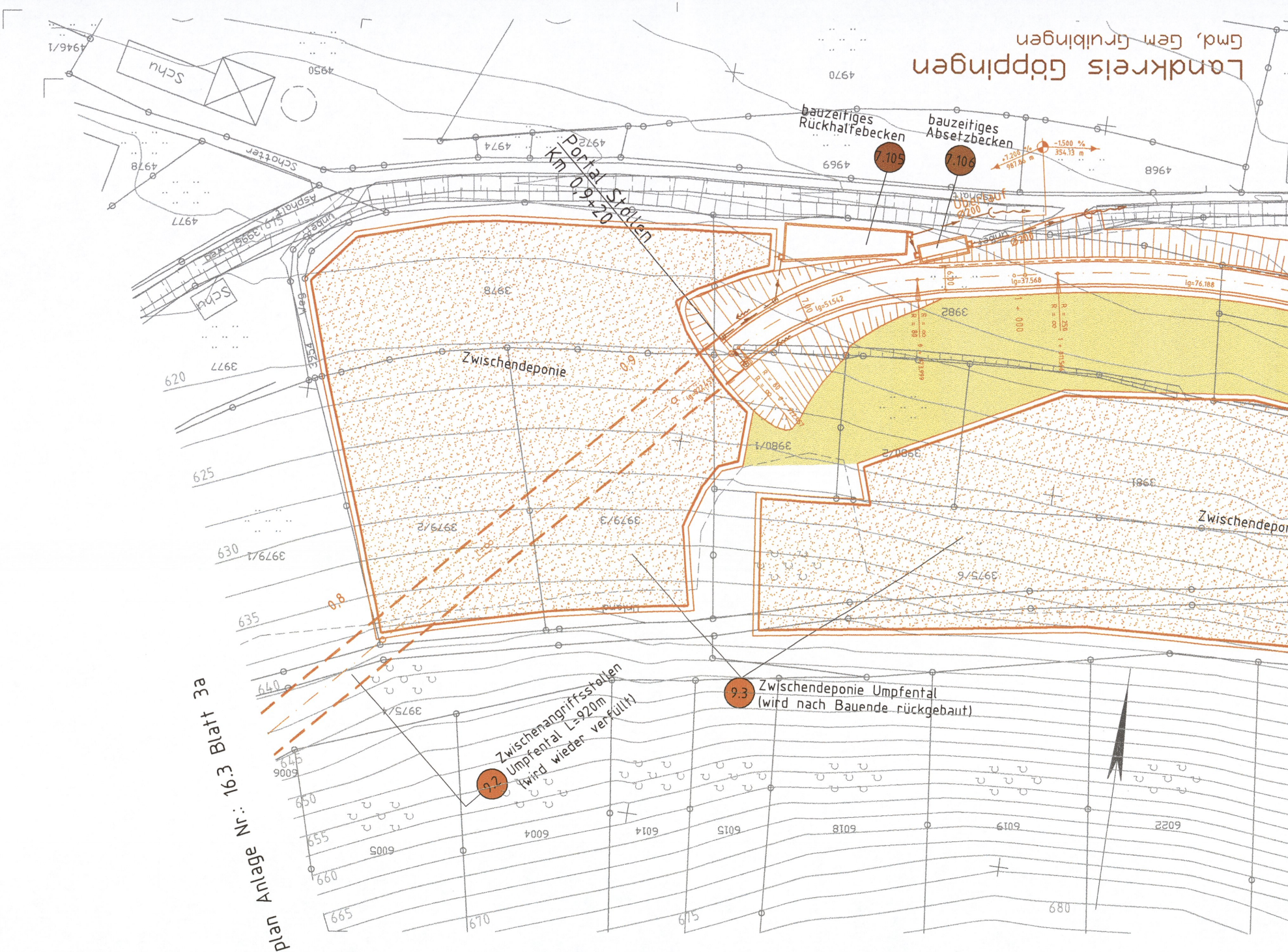
Landkreis Göppingen
Gmd. Gem Gruibingen
bauzeitiges Rückhaltebecken
7.105
bauzeitiges Absetzbecken
7.106
Portal Stollen
Km 0,9+20
Zwischendeponie
Zwischendeponie Umpfental
(wird nach Bauende rückgebaut)
9.3
Zwischenangriffsstollen
Umpfental L=920m
(wird wieder verfüllt)
9.2
Schotter
Asphalt
Weg
Schu
620
625
630
635
640
645
650
655
660
665
670
675
680

Anschlußplan Anlage Nr.: 16.3 Blatt 3a

Urheberschutz
alle Nutzungsrechte bei der DB

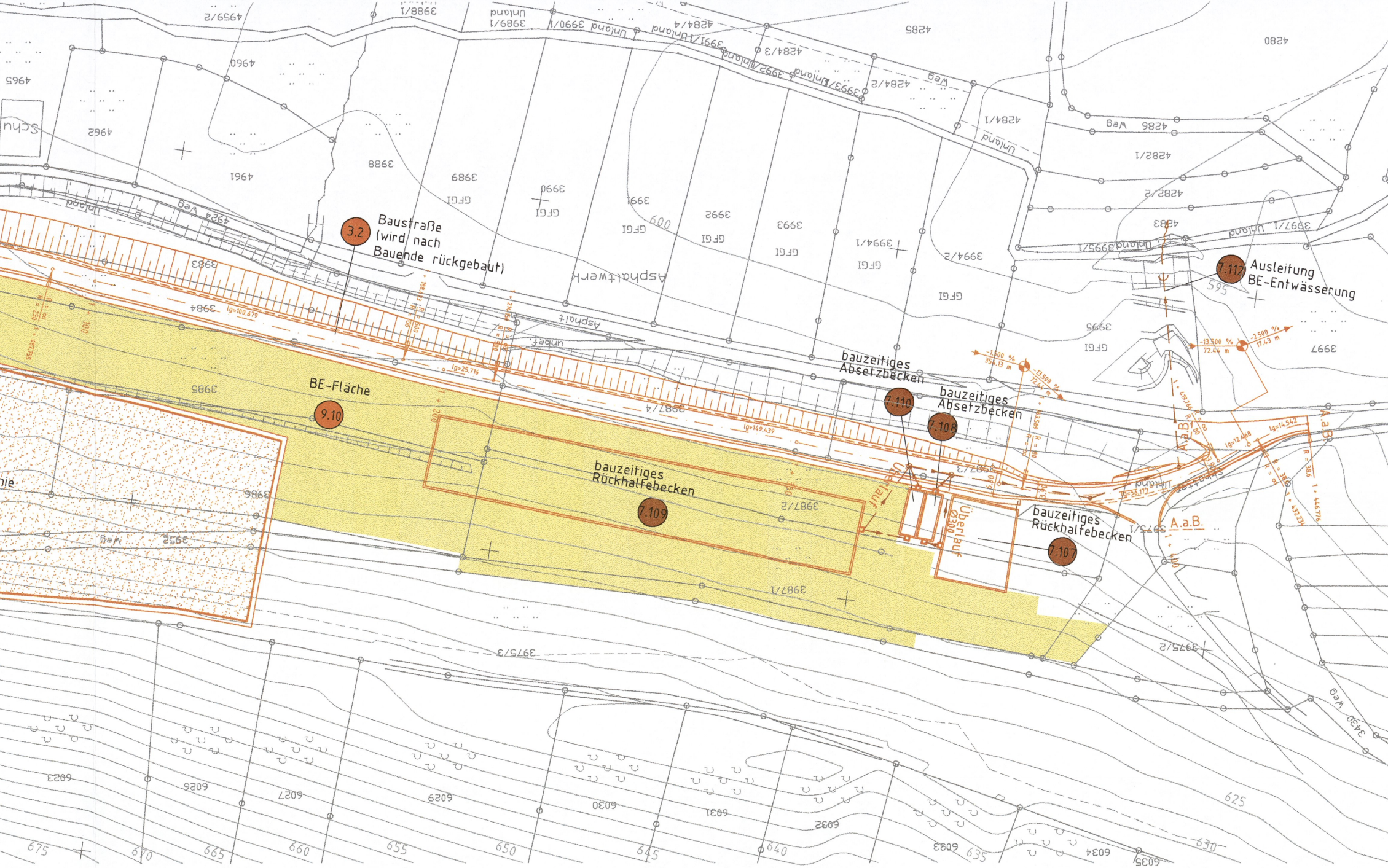
3.2
Baustraße (wird nach Bauende rückgebaut)
7.112
Ausleitung BE-Entwässerung
BE-Fläche
9.10
bauzeitiges Absetzbecken
7.110
bauzeitiges Absetzbecken
7.108
bauzeitiges Rückhaltebecken
7.109
Überlauf Ø300
bauzeitiges Rückhaltebecken
7.107
A.a.B.
Asphaltwerk
GFGI
Unland
Weg
Asphalt
600
595
625
630
635
640
645
650
655
660
665
670
675

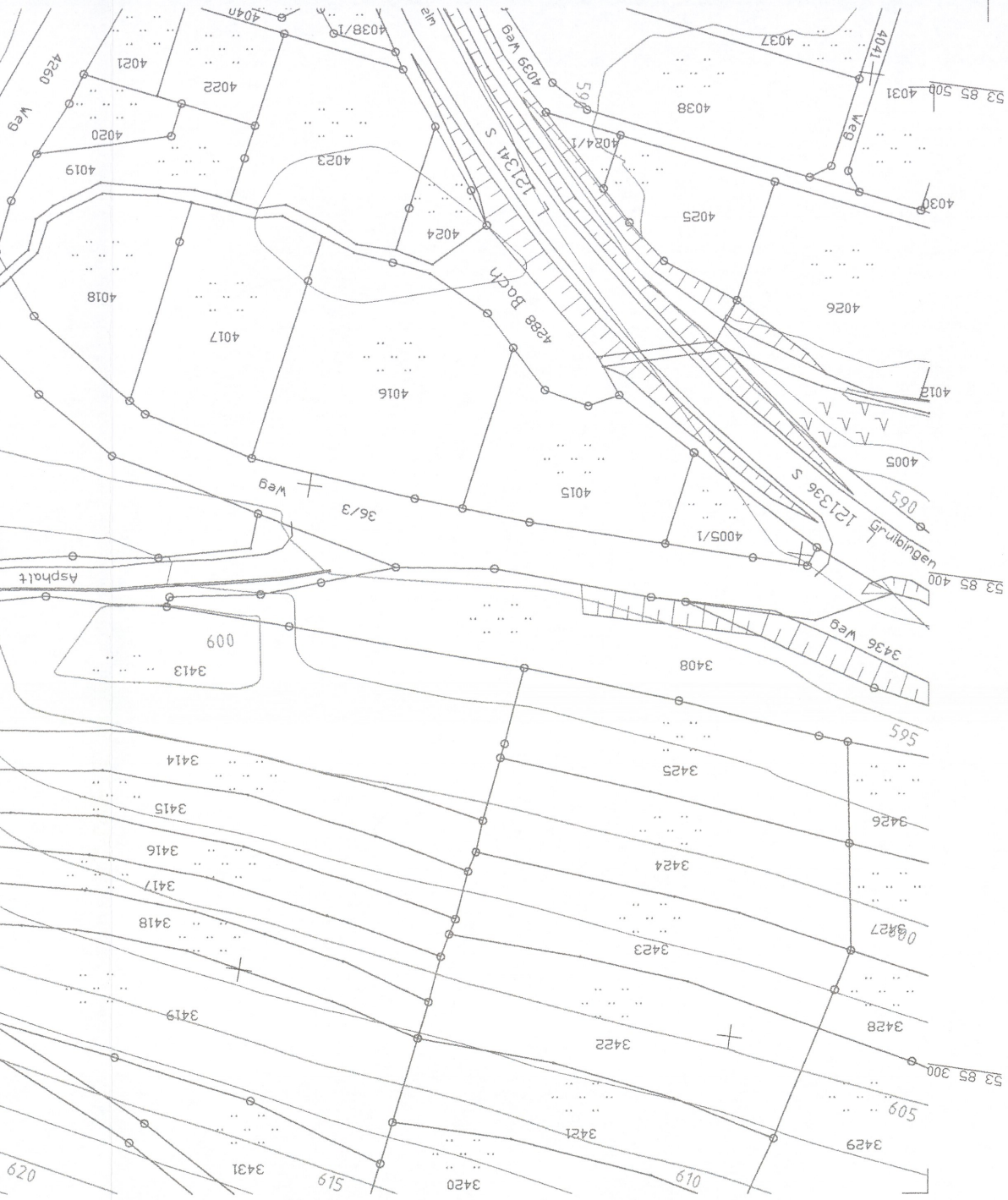
Gruibingen
Asphalt
Bach
Weg
4039 Weg
3436 Weg
36/3
4288
121336 s
121341 s
53 85 500
53 85 400
53 85 300
595
590
600
605
610
615
620

Legende

dauerhafte Maßnahmen

— · — · —	NBS offene Linienführung
— — —	NBS Tunnel
6.2	Bauwerksverzeichnisnummer Transportwege
🟩	Dammböschungen, Seitenablagerung flach/steil geneigt
🟧	Einschnittböschungen flach/steil geneigt
⬜	Dammböschung, Einschnittböschung, Seitenablagerung flach/steil geneigt(Darstellung nachrichtlich)

🟨	Straßen- und Wegeneu- bzw. -ausbau bituminös
▭	Schotterwege
⬭	Regenrückhalte- oder Versickerbecken
⬚	Löschwasservorrats-/-auffangbecken
WSG ZONE III	Grenze Wasserschutzgebietszone
— · — · —	politische Grenzen (Gemeinde-/Landkreisgrenzen)
4227	Bestand

bauzeitige Maßnahmen

BE	Baustelleneinrichtungsfläche
▨	bauzeitiges Humuslager (Darstellung nachrichtlich)
➔	Transportweg, Ausbau b=6.0m
➔	Transportweg, Ausbau b=3.50m mit Ausweichstellen (nach Erfordernis)
- - ➔ - -	Andienung Brückenbaustelle Filstal (kein Wegausbau)
➔	Andienung Brückenbaustelle Filstal (Wegausbau erforderlich)
➔	Transportweg auf öffentlichen Straßen
— — —	Zwischenangriffstollen (wird nach Bauende wieder verfüllt)
═	Straßen, Wege
6.48	Bauwerksverzeichnisnummer bauzeitige Leitung
- - - -	bauzeitige Wasserleitung

— ► —	Entwässerungleitungen
⊗	Entwässerungsschächte
3.1	Bauwerksverzeichnisnummer bauzeitige Straßen, Wege, Zwischendeponien, BE-Flächen, Humuslager
7.34	Bauwerksverzeichnisnummer bauzeitige Entwässerung
W, Wasser	bauzeitl. provis. Verlegung Wasserleitungen (wird rückgebaut)
⟷	bauzeitige Ausweichstellen
▨	Zwischendeponie (Darstellung nachrichtlich)
▭	bauzeitige Dammböschungen, Seitenablagerung flach/steil geneigt
▨	bauzeitige Entwässerungseinrichtung (Darstellung nachrichtlich)

Kartengrundlage: Bestandsdaten der DB AG
ALK-Daten des Landesvermessungsamtes Baden-Wuerttemberg
Fuer das Projekt NBS Wendlingen - Ulm ueberarbeitet durch intermetric

Ausbau- und
Neubaustrecke
Stuttgart - Augsburg

DB

Bereich Wendlingen - Ulm

ersetzt Blatt 4b von 7

Planfeststellungsabschnitt 2.2 Aichelberg - Hohenstadt
km 39,2+70 - km 53,8+34

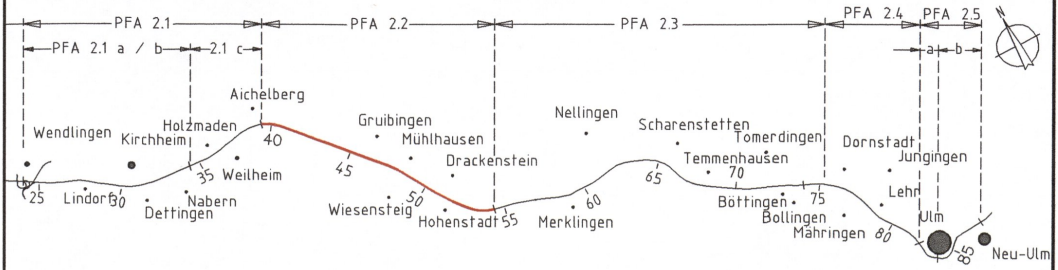

PFA 2.1
PFA 2.2
PFA 2.3
PFA 2.4
PFA 2.5
PFA 2.1 a / b
2.1 c
a
b
N
Aichelberg
Wendlingen
Kirchheim
Holzmaden
Gruibingen
Mühlhausen
Drackenstein
Nellingen
Scharenstetten
Tomerdingen
Temmenhausen
Dornstadt
Jungingen
Lehr
Ulm
Neu-Ulm
Lindorf
Dettingen
Nabern
Weilheim
Wiesensteig
Hohenstadt
Merklingen
Böttingen
Bollingen
Mähringen
25
30
35
40
45
50
55
60
65
70
75
80
85

Geographische Codierung		
PFA	Bauabschnitt	Blattschnitt
3	1 2	0 0

Blattschnittcodierung	
Streckennummer	Bezirk
4 8 1 3	K S - 2 _

Organisatorische Codierung					
Phase	Planzeichen	Gewerk	Ebene	Planinhalt	Index
P	I b I _	I	K	2 0	0 3

Auftraggeber
DB ProjektBau GmbH
Großprojekt Stuttgart 21-Wendlingen-Ulm
Räpplenstrasse 17
70191 Stuttgart
Tel. 07 11 / 93319 - 223
Fax. 07 11 / 93319 - 293

Planer - bearbeitet im Auftrag der
DB ProjektBau GmbH

PLANUNGSGEMEINSCHAFT
ILF Beratende Ingenieure
Leonhardt, Andrä und Partner VBI, GmbH
Heilbronner Straße 362, 70469 Stuttgart
Tel.: 0711 / 2506-0 Fax: 0711 / 2506-205
www.ilf.com www.lap-consult.com

Aufgestellt:
ILF
BERATENDE INGENIEURE
ZT Gesellschaft mbH
Leonhardt, Andrä und Partner
Beratende Ingenieure VBI, GmbH
Stuttgart, 22.05.2009

Lageplan Zwischenangriffsstollen Umpfental
NBS km 44,500

	Datum	Name
Gezeichnet	22.05.09	Brantner
Bearbeiter	22.05.09	Pehm

"Urheberschutz" - Alle Rechte bei der DB ProjektBau GmbH

Maßstab **1 : 1000**

Genehmigungsvermerk - Eisenbahn-Bundesamt

Planungsrechtliche
Zulassungsentscheidung
erteilt am 20.09.2011
591ppw/029-2300#007
Eisenbahn-Bundesamt,
Außenstelle Karlsruhe/Stuttgart
Im Auftrag
v. Eicken

Freigabe DB ProjektBau GmbH

Stuttgart, 22.05.2009

Ersatz für Plan-Nr. P | 0 2
Phase | Index
Ersetzt durch
Plan-Nr.

Anlage Planfeststellungsunterlagen

Anlage 16.3

Blatt 4c von 7

0.40m²

3112PK20_003.DWG