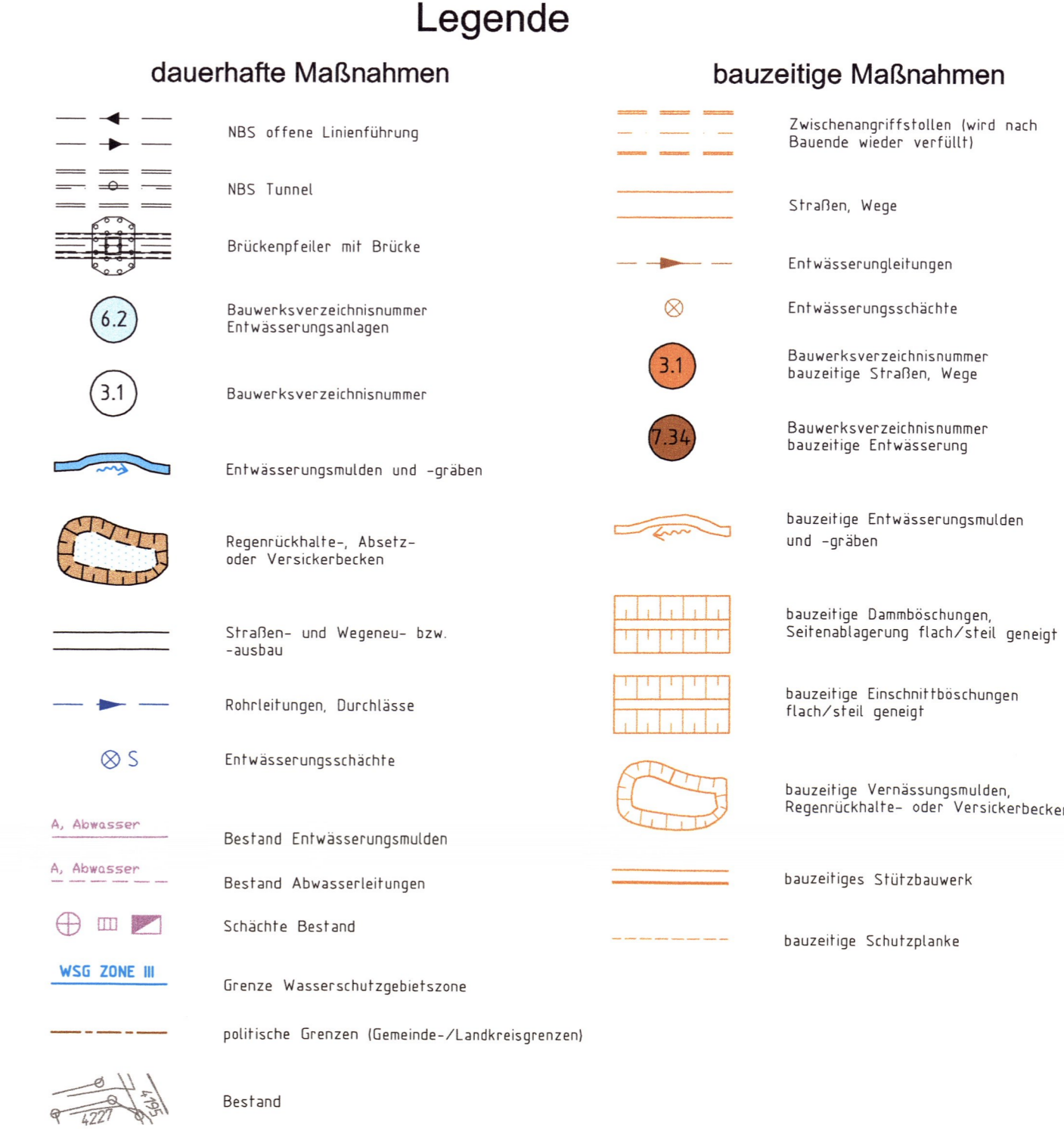
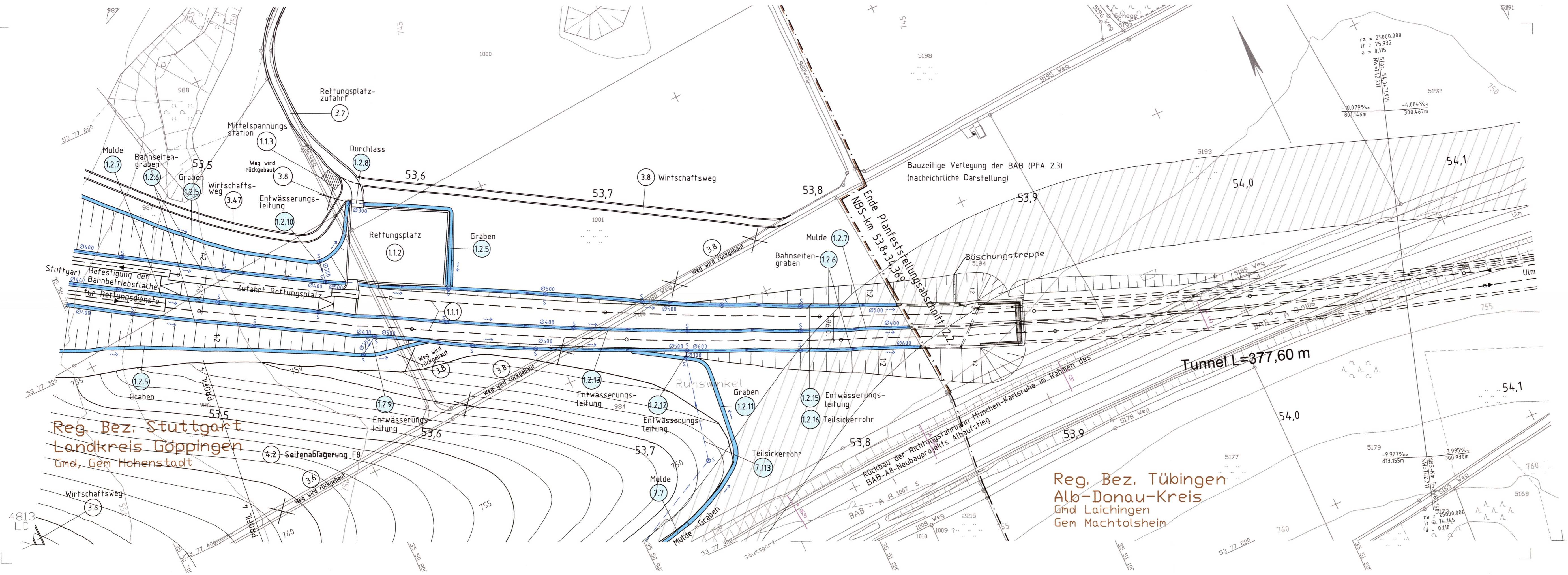


Anschlußplan Anlage Nr.: 15.4 Blatt 3a




Kartengrundlage: Bestandsdaten der DB AG
 ALK-Daten des Landesvermessungsamtes Baden-Wuerttemberg
 Fuer das Projekt NBS Wendlingen - Ulm ueberarbeitet durch **intermetric**
 Hinweis: Darstellung der Bestandsleitungen nur generalisiert

Urheberschutz
 alle Nutzungsrechte bei der DB

Anschlußplan Anlage Nr.: 15.4 Blatt 9a

Planfeststellungsabschnitt 2.2 Aichelberg - Hohenstadt km 39,2+70 - km 53,8+34



Geographische Codierung	Blattschnittcodierung	Organisatorische Codierung
3 0 1 0 0	4 8 1 3 L D	P e i F 4 0 0 1
PFA Bauabschnitt	Blattschnitt	Streckennummer
Auftraggeber: DB ProjektBau GmbH		Aufsteller: DB ProjektBau GmbH
Planer - bearbeitet im Auftrag von DB ProjektBau GmbH		Gezeichnet: Starjakob

Entwässerungslageplan - Strecke NBS km 53,438 ... 54,124		Datum	Name
Gezeichnet	22.05.09	22.05.09	Brantner
Bearbeiter	22.05.09		Pehm

"Urheberschutz" - Alle Rechte bei der DB ProjektBau GmbH
 Genehmigungsvermerk - Eisenbahn-Bundesamt
 Maßstab **1 : 1000**
 Freigabe DB ProjektBau GmbH

Planungsrechtliche Zulassungsentscheidung erteilt am 20.09.2011 591ppw/028-2300#007 Eisenbahn-Bundesamt, Außenstelle Karlsruhe/Stuttgart

Im Auftrag v. Eicken

gez. Breidenstein
 Stuttgart, 22.05.2009

Ersatz für Plan-Nr. **0 0**
 Ersetzt durch **0 0**
 Plan-Nr. **0 0**
 Anlage Planfeststellungsunterlagen

Anlage **15.4**
 Blatt **4a** von **11**